



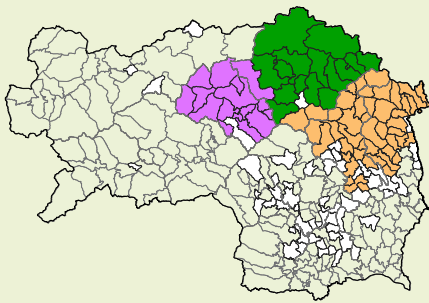
## Das (Tourismus)Jahr 2023: Daten & Fakten

### Region & Angebot

Tourismusstruktur (Stand: Januar 2024)<sup>1</sup>

Politischer Bezirk Bruck-Mürzzuschlag	
<b>TV Hochsteiermark</b>	+43 3862 55020
Mailadresse	tourismus@hochsteiermark.at
Homepage	www.hochsteiermark.at
<b>TV Erzberg-Leoben</b>	+43 3842 48148
Mailadresse	office@erzberg-leoben.at
Homepage	www.erzberg-leoben.at
<b>TV Oststeiermark</b>	+43 3113 20678
Mailadresse	info@oststeiermark.com
Homepage	www.oststeiermark.com

Tourismusverbände<sup>1</sup>



- Erzberg-Leoben
- Hochsteiermark
- Oststeiermark
- keine Tourismusgemeinden

Ausgewählte Kennzahlen

Merkmal	BM	Anteil STMK
National-/Naturparkflächen [km <sup>2</sup> ]	~226	~10,0%
(Bade-)Seenfläche [ha]	~87	~4,1%
Skipisten [km]	~115	~16,2%
Thermen [Anzahl]	0	0,0%

Regelmäßige Events

Auswahl

Event
Hexenfest Burg Oberkapfenberg
Hochsteiermark Classic - Oldtimerrally
Honkey Tonk Festival Bruck Mur - Verschiede Locations
Internationales Brahmest - Brahmestmuseum
Kindberger Suppenstraße - Fuzo Kindberg
Mariazeller Advent
Mürzer Oberland Naturpark Triathlon und Duathlon in Neuberg
Neuberger Kulturtag
Neuberger Kulturtag - Stift Neuberg
Ritterfest Burg Oberkapfenberg

<sup>1</sup> Inkrafttreten der Tourismusstrukturreform am 1. Oktober 2021.  
<sup>2</sup> Alle Angaben in der Spalte „Nachfrage & Herkunft“ beziehen sich auf das Tourismusjahr, sonstige Angaben auf das Kalenderjahr.  
<sup>3</sup> Reihung der 13 steirischen Bezirke, wobei der höchste Wert dem 1. Rang entspricht.  
<sup>4</sup> Nächtigungen pro EinwohnerIn.  
 Quellen: LASTAT, Statistik Austria, AMDB, HVS, WIBIS Steiermark, Bergflex, Steirische Tourismus GmbH, Geomix, WKO. Berechnungen und Darstellungen A12. **Stand: Februar 2024**

### Nachfrage & Herkunft

Nachfrageindikatoren<sup>2</sup> 2023

Indikator	BM	STMK	Rang <sup>3</sup>
Nächtigungen	540.782	13.637.335	9
Veränderung zum Vorjahr	+6,0%	+8,7%	8
Trend 2019-2023	-3,8%	+3,1%	11
Anteil an STMK-Nächtigungen	4,0%	-	9
Nächtigungsdichte <sup>4</sup>	5,5	10,8	7
Ausländeranteil	31,3%	44,1%	7
Ankünfte	206.201	4.360.676	7
Veränderung zum Vorjahr	+6,3%	+11,8%	8
Trend 2019-2023	-11,5%	+1,4%	13
Anteil an STMK-Ankünften	4,7%	-	7
Ausländeranteil	27,4%	38,4%	8
Mittlere Aufenthaltsdauer	2,6	3,1	11
Inländer	2,5	2,8	10
Ausländer	3,0	3,6	10

TOP5-Herkunftsländer 2023 (Nächtigungen)

Land	Anteil an ausländ. Nächtigungen	Δ VJ
GER	26,6%	+4,8% +11,5%
HUN	8,7%	+21,6% +31,7%
CZE	11,8%	+8,5% +34,1%
SVK	8,7%	2,7% +27,9%
POL	7,1%	3,9% +9,4%

Herkunfts-Bundesländer 2023 (Nächtigungen)

Land	Anteil an inländ. Nächtigungen	Δ VJ
WN	32,0%	+1,0% -0,3%
NÖ	22,0%	24,3% -3,0%
ST	21,2%	23,5% +5,8%
OÖ	25,0%	2,9% +2,9%
BGL	6,8%	12,4% -2,1%
KTN	4,8%	4,6% +2,5%
SBG	4,6%	3,7% +7,1%
TIR	3,7%	5,5% +10,8%
VBG	2,2%	4,3% +12,5%
TIR	4,3%	1,8% +0,7%
VBG	1,8%	3,4% -0,4%
VBG	3,4%	0,9% +1,8%
VBG	1,8%	1,8% +20,9%

TOP5-Gemeinden 2023

nach Nächtigungen (NG) bzw. Nächtigungsdichte<sup>4</sup> (ND)

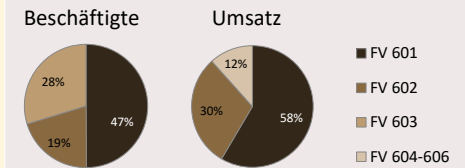
Gemeinde	NG	Gemeinde	ND
Mariazell	158.817	Mariazell	43
Neuberg an der M.	61.535	Neuberg an der M.	26
Aflenz	46.996	Aflenz	19
Bruck an der Mur	45.231	Spital am Sem.	17
St. Barbara im Mürzt.	35.689	Turnau	7

### Umsatz & Beschäftigte

Sparte „Tourismus- & Freizeitwirtschaft“<sup>5</sup>

Indikator	BM	STMK	Rang
Beschäftigte (Stand 2022) <sup>6</sup>	2.800	46.936	6
Veränderung zum Vorjahr	+2,5%	+4,8%	9
Trend 2018-2022	-7,6%	-3,2%	10
Anteil an STMK-Beschäftigten	6,0%	-	6
Anteil geringfügig Beschäftigte	17,3%	16,7%	6
Anteil Frauen	72,1%	66,2%	3
Umsatz (in Mio. €; Stand 2021) <sup>7</sup>	95,6	1.919,8	7
Veränderung zum Vorjahr	+5,8%	+7,3%	10
Anteil an STMK-Umsatz	5,0%	-	7
Tourismus- und Freizeitbetriebe <sup>8</sup>	1.226	15.653	4

Anteile der einzelnen Fachverbände (Rundungsdifferenzen nicht ausgeglichen)



Fachverband Gastronomie (601)

Indikator	BM	STMK	Rang
Beschäftigte (Stand 2022) <sup>6</sup>	1.320	19.547	4
Veränderung zum Vorjahr	+3,3%	+6,2%	10
Trend 2018-2022	-4,8%	-5,5%	8
Anteil an STMK-Beschäftigten	6,8%	-	4
Anteil geringfügig Beschäftigte	24,9%	25,3%	8
Anteil Frauen	68,3%	60,7%	5
Umsatz (in Mio. €; Stand 2021)	55,9	859,0	5
Veränderung zum Vorjahr	-4,3%	-0,4%	12
Anteil an STMK-Umsatz	6,5%	-	5
Anzahl Gastronomiebetriebe <sup>8</sup>	554	6.704	4

Fachverband Hotellerie (602)

Indikator	BM	STMK	Rang
Beschäftigte (Stand 2022) <sup>6</sup>	539	13.943	8
Veränderung zum Vorjahr	+3,9%	+4,7%	6
Trend 2018-2022	-19,5%	-0,8%	12
Anteil an STMK-Beschäftigten	3,9%	-	8
Anteil geringfügig Beschäftigte	16,7%	10,0%	3
Anteil Frauen	69,4%	68,1%	7
Umsatz (in Mio. €; Stand 2021)	28,6	720,7	8
Veränderung zum Vorjahr	-0,1%	-11,1%	6
Anteil an STMK-Umsatz	4,0%	-	8
Anzahl Hotelleriebetriebe <sup>8</sup>	182	2.149	2

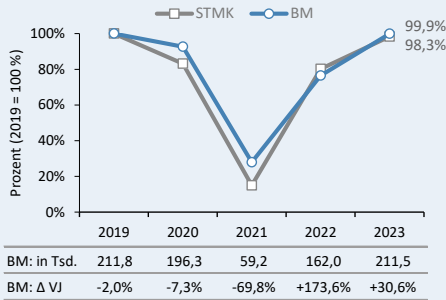
<sup>5</sup> Die Sparte „Tourismus- und Freizeitwirtschaft“ umfasst gemäß Kammersystematik folgende Fachverbände: *Gastronomie* (601), *Hotellerie* (602), *Gesundheitsbetriebe* (603), *Reisebüros* (604), *Kino-, Kultur- und Vergnügungsbetriebe* (605) sowie *Freizeit- und Sportbetriebe* (606).  
<sup>6</sup> Unselbstständig Beschäftigte (inkl. geringfügig Beschäftigte) zum Stichtag 31. Juli.  
<sup>7</sup> Umsatzzahlen exklusive dem FV *Gesundheitsbetriebe*. Weitere nicht inkludierte Bereiche: *Schaustellgewerbe und Vergnügungsparks*; *Tanzschulen*; *Spiel-, Wett- und Lotteriewesen*.  
<sup>8</sup> Aktive Berechtigungen laut WK Steiermark zum 30.9.2022.



### Winter- und Sommersaison 2023: Daten & Fakten

#### Wintersaison

##### Entwicklung Nächtigungen Wintersaison<sup>1,2</sup> 2019–2023



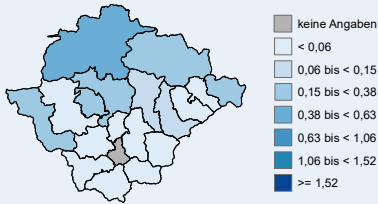
##### TOP5-Skigebiete (lt. Pistenkilometer)

Skigebiet	Pisten-km
Stuhleck - Semmering	~26,0 km
Zau[ber:]g Semmering	~14,0 km
Niederalp	~12,0 km
Veitsch - Brunnalm	~12,0 km
Mariazeller Bürgeralpe	~14,0 km

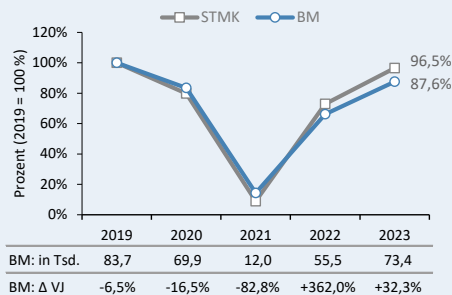
##### Ausflugsziele Winter & Ganzjahr<sup>3</sup> (Auswahl)

Ausflugsziel
Basilika Mariazell
Brahms-Museum Mürzzuschlag
Kaiserhof Glasmanufaktur
Kunsthau Mürz
Winter!Sport!Museum!Mürzzuschlag

##### Bettendichte (Gemeindeebene) Betten pro EinwohnerIn in der Wintersaison 2022/23



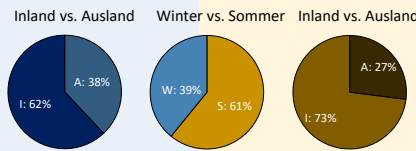
##### Entwicklung Ankünfte Wintersaison<sup>1,2</sup> 2019–2023



##### Ausgewählte Tourismusindikatoren Winter- bzw. Sommersaison 2023

Rang	BM	Indikator	BM	Rang <sup>4</sup>
7	2,1	Nächtigungsdichte <sup>5</sup>	3,3	7
6	38,0%	Ausländeranteil (Nächtigungen)	27,0%	10
9	2,9	Mittlere Aufenthaltsdauer	2,5	11
5	428	Anzahl Unterkünfte gesamt	452	5
7	7.160	Anzahl Betten gesamt	7.754	8
7	0,07	Bettendichte <sup>6</sup>	0,08	7
10	17,8%	Auslastung Betten	25,1%	9
4	548	Anzahl Gastronomiebetriebe	540	4
3	179	Anzahl Hotelleriebetriebe	193	2

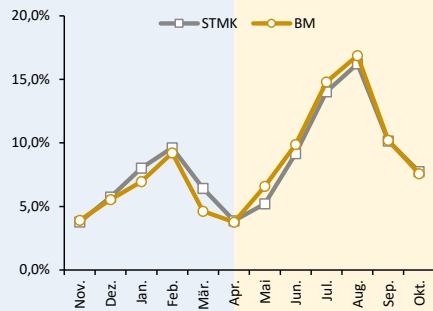
##### Nächtungsverteilung 2023



##### Nächtigungen je Monat

Monat	2022/23	Δ VJ	Monat	2023	Δ VJ
Nov.	24.534	+34,7%	Mai	43.360	-11,3%
Dez.	33.453	+59,3%	Jun.	53.066	-4,2%
Jan.	42.588	+56,7%	Jul.	67.460	-5,4%
Feb.	53.883	+29,0%	Aug.	75.504	-4,4%
Mär.	29.484	+6,0%	Sep.	51.067	-0,5%
Apr.	27.582	+6,1%	Okt.	38.801	-8,0%

##### Jahresgang Nächtigungen Anteil am Tourismusjahr (Ø 2019–2023)



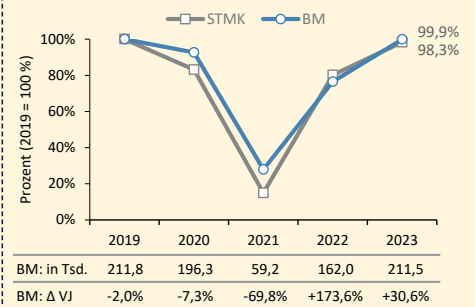
##### TOP3-Gemeinden 2023 nach Nächtigungsdichte<sup>5</sup> (ND)

Gemeinde	ND	Gemeinde	ND
Mariazell	14	Mariazell	28
Spital am Sem.	12	Neuberg an der M.	18
Aflenz	9	Aflenz	11

<sup>1</sup> Im Falle der Wintersaison steht z. B. 2022 für die Saison 2021/22, 2023 für die Saison 2022/23, etc.  
<sup>2</sup> Δ VJ: Veränderung gegenüber dem Vorjahr.  
<sup>3</sup> Besucherzahlen sind aktuell nicht verfügbar.  
<sup>4</sup> Reihung der 13 steirischen Bezirke, wobei der höchste Wert dem 1. Rang entspricht.  
<sup>5</sup> Nächtigungen pro EinwohnerIn.  
<sup>6</sup> Betten pro EinwohnerIn.  
 Quellen: Landesstatistik Steiermark, Statistik Austria, Bergfex, Steirische Tourismus GmbH, Berechnungen und Darstellung A12.

#### Sommersaison

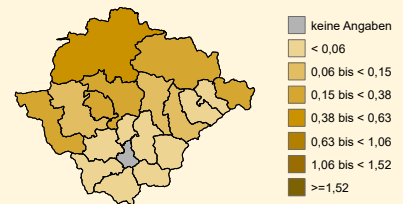
##### Entwicklung Nächtigungen Sommersaison<sup>2</sup> 2019–2023



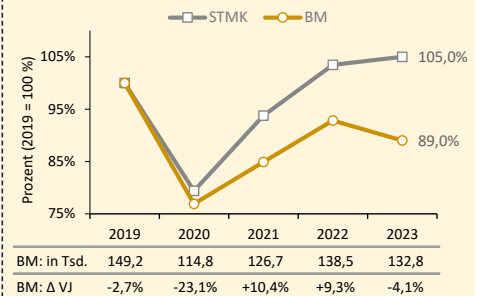
##### Ausflugsziele Sommer & Ganzjahr<sup>3</sup> (Auswahl)

Ausflugsziel
Bärenschützklamm
Burg Oberkapfenberg
Erlebnisweg Roßlochklamm
Erlebniswelt Holzkechtland
Grüner See
Museumstramway Mariazell
Naturmuseum Neuberg
Ökopark Hochreiter
Pilgerkreuz Veitsch
Rosegger - Geburtshaus Alpi
Rosegger Museum/Landhaus Krieglach
Roseggers Waldschule und Öst. Wandermuseum
Südbahnmuseum Mürzzuschlag

##### Bettendichte (Gemeindeebene) Betten pro EinwohnerIn in der Sommersaison 2023



##### Entwicklung Ankünfte Sommersaison<sup>2</sup> 2019–2023



## Bruck-Mürzzuschlag

### Die Region

Mit einer Fläche von 2.157 km<sup>2</sup> deckt der Bezirk Bruck-Mürzzuschlag 13,2 % der gesamten Steiermark ab und nimmt damit im Vergleich der steirischen Bezirke flächenmäßig nach Liezen den zweiten Rang ein. Die Einwohnerzahl liegt bei 98.534 Personen (Stand: 01.01.2023), was 7,8 % der steirischen Bevölkerung entspricht. Gemessen an der Bevölkerung reiht sich Bruck-Mürzzuschlag somit auf Rang 3 der steirischen Bezirke ein. Mit einer Bevölkerungsdichte von 46 EinwohnerInnen je km<sup>2</sup> liegt der Bezirk allerdings deutlich unter dem Steiermarkdurchschnitt von 77 EinwohnerInnen pro km<sup>2</sup>, was dem 10. Rang im Bezirksvergleich entspricht.

Der Großteil der Bevölkerung des Bezirks lebt im Längstal der Mur-Mürz-Furche, das sich von der Bezirkshauptstadt Bruck an der Mur im Südosten in Richtung Nordwesten fortsetzt. Im Süden wird die Tallandschaft vom Steirischen Randgebirge begrenzt, nördlich davon erheben sich die Steirischen Kalkalpen, zu denen unter anderem die Hochschwabgruppe zählt. Eingebettet in dieses Gebirgsmassiv befindet sich das Aflenzer Becken, nördlich davon liegt das Mariazeller Hochtal. Beide Gebiete werden ebenso als Siedlungsraum genutzt.

### Tourismusstrukturen

Die steirische Tourismus-Strukturreform 2021, die mit 01.10.2021 in Kraft getreten ist, brachte eine Reduktion von 96 Tourismusverbänden (60 Einzelverbände und 36 mehrgemeindige Tourismusverbände) auf 11 Tourismusverbände. Die mit dem Strukturwandel einhergehende Konzentration von Angeboten und Finanzmitteln gewährleistet deutlich bessere Möglichkeiten, um den Herausforderungen im modernen Tourismus gewachsen zu sein.

Der Bezirk Bruck-Mürzzuschlag umfasst den Tourismusverband Hochsteiermark mit 15 Gemeinden im Bezirk sowie eine Gemeinde des Tourismusverbands Erzberg-Leoben und zwei Gemeinden, die zum Tourismusverband Oststeiermark gehören. Während das Haupttal der Mur-Mürz-Furche als Industriegebiet ursprünglich weniger stark auf den Tourismus ausgerichtet war, verfügt der Bezirk abseits davon über touristische Zentren mit langer Tradition. Die Kirche von Mariazell im Norden des Bezirks wurde bereits im Jahr 1330 als viel besuchter Wallfahrtsort erwähnt, wobei die Zahl der Pilger über die Jahrhunderte weiter zunahm. Der Semmeringpass an der niederösterreichischen Grenze im Osten des Bezirks blickt auf eine bis weit ins 19. Jahrhundert reichende Tradition als Sommerfrischedestination zurück. Zu dieser Entwicklung trug unter anderem der Bau der Semmeringbahn 1854 bei. In der zweiten Hälfte des 20. Jahrhunderts entwickelte sich das Gebiet um den Semmeringpass zunehmend auch zum Wintersportzentrum, wo heute regelmäßig Rennen des Alpinen Skiweltcups ausgetragen werden. Weitere kleine bis mittelgroße Skigebiete finden sich verteilt über den Bezirk.

Der saisonale Schwerpunkt liegt mit durchschnittlich<sup>1</sup> 69 % der jährlichen Ankünfte bzw. 66 % der jährlichen Nächtigungen im Sommerhalbjahr (Mai bis Oktober). Über das Tourismusjahr verteilt zeigt sich ein 2-gipfeliger Saisonverlauf mit jeweils einer Spitze im Februar (durchschnittlich etwa 9 % der jährlichen Nächtigungen) sowie im August (durchschnittlich knapp 17 % der jährlichen Nächtigungen). Der schwächste Monat April kommt auf einen Anteil von rund 4 % der jährlichen Nächtigungen. Insgesamt gestaltet sich der Jahresverlauf der Nächtigungen in Bruck-Mürzzuschlag nahezu ident zum steiermarkweiten Verlauf.

Im Winterhalbjahr 2022/23 boten 428 Beherbergungsbetriebe 7.160 Betten an, während im Som-

<sup>1</sup> Durchschnitt 2019-2023.

merhalbjahr 2023 von 452 Beherbergungsbetrieben 7.754 Betten zur Verfügung gestellt wurden. Demnach liegt der Angebotsschwerpunkt, gleich wie der Nachfrageschwerpunkt, in der Sommersaison, die auch die höhere Bettenauslastung aufweist. 2023 lag sie bei 25,1 % (Rang 9 im Bezirksvergleich), während in der Wintersaison nur eine Auslastung von 17,8 % (Rang 10) verzeichnet wurde. Im Bezirksvergleich reiht sich Bruck-Mürzzuschlag im Falle der Wintersaison damit im hinteren Drittel ein.

Zu den tourismusintensivsten Gemeinden innerhalb des Bezirks – im Sinne von Nächtigungen pro EinwohnerIn – zählen Mariazell, Neuberg an der Mürz, Aflenz, Spital am Semmering und Turnau.

## Ankünfte & Nächtigungen

Im Tourismusjahr 2023 lag die Zahl der Ankünfte mit 206.201 um +6,3 % über dem Vorjahreswert. Bezüglich der Nächtigungen verzeichnete der Bezirk Bruck-Mürzzuschlag ein Plus von +6,0 % gegenüber dem Vorjahreswert. Mussten in den Monaten Mai bis Oktober leichte Verluste bei den Nächtigungen verzeichnet werden, gab es in den restlichen Monaten Zuwächse. Im Dezember betrugen sie +59,3 %, im Januar +56,7 % und im November +34,7 %. Die weiteren Monate erreichten ebenfalls einen Zuwachs gegenüber den Vorjahreswerten.

In der 5-Jahresentwicklung kam es im Bereich der Ankünfte zu einem Rückgang von -11,5 %, bei den Nächtigungen zu einem Rückgang von -3,8 %. Verantwortlich für das negative Abschneiden zeichnet insbesondere die Wintersaison 2021 mit einem Verlust an Ankünften von -82,8 %. Insgesamt sanken die Nächtigungen seit 2018 im Sommerhalbjahr um -9,7 %, im Winterhalbjahr um -38,1 %. Die Aufenthaltsdauer ist im Bezirk Bruck-Mürzzuschlag tendenziell rückläufig. Im Tourismusjahr 2023 betrug sie 2,6 Tage, lag damit aber dennoch weiterhin um 0,5 Tage unter dem steirischen Durchschnitt (3,1 Tage).

Wichtigstes Herkunftsland mit einem Ankunftsanteil von 72,6 % und einem Nächtigungsanteil von 68,7 % blieb auch im Tourismusjahr 2023 Österreich. Unter den ausländischen Gästen lag Deutschland mit einem Anteil von 26,6 % der gesamten ausländischen Nächtigungen an erster Stelle, gefolgt von Ungarn (21,6 %), Tschechien (11,8 %), Slowakei (8,7 %) und Polen (7,1 %).

## Umsätze & Beschäftigte

Im Jahr 2022 (Stichtag 31.07.) waren in Bruck-Mürzzuschlag in den Fachverbänden Gastronomie und Hotellerie rund 1.860 Personen unselbstständig beschäftigt, was 5,6 % der steiermarkweit in diesen Fachverbänden unselbstständig beschäftigten Personen entsprach. Der Anteil der Frauen belief sich dabei auf 68,6 %. Gegenüber dem Vorjahr stieg die Anzahl der Beschäftigten um +3,4 %. Der 5-Jahrestrend fiel mit einem Minus von -9,6 % überdurchschnittlich aus, während steiermarkweit ein Minus von -3,6 % verbucht wurde. In der gesamten Sparte „Tourismus- & Freizeitwirtschaft“<sup>2</sup> belief sich die Zahl der unselbstständig Beschäftigten im Jahr 2022 (Stichtag 31.07.) auf rund 2.800 Personen. Dies entsprach einem Beschäftigungszuwachs von +2,5 % gegenüber dem Vorjahr.

Angaben zu den Umsätzen basieren auf den aktuellsten Ergebnissen der Leistungs- und Strukturhebung der Statistik Austria und beziehen sich daher auf das Jahr 2021. Insgesamt konnten rund € 84 Millionen an Umsatz in den Fachverbänden Gastronomie und Hotellerie erwirtschaftet werden. Dies entspricht etwa 5,3 % des steirischen Werts. Gegenüber dem Vorjahr wurde ein Rückgang von -2,9 % verzeichnet (Steiermark: -5,5 %). In der gesamten Sparte „Tourismus- & Freizeitwirtschaft“ (exklusive Gesundheitsbetriebe)<sup>3</sup> belief sich der erwirtschaftete Umsatz 2021 auf rund € 96 Millionen.

<sup>2</sup> Die Sparte "Tourismus- und Freizeitwirtschaft" umfasst gemäß Kammersystematik folgende Fachverbände: Gastronomie (601), Hotellerie (602), Gesundheitsbetriebe (603), Reisebüros (604),

Kino-, Kultur- und Vergnügungsbetriebe (605) sowie Freizeit- und Sportbetriebe (606).

<sup>3</sup> Weitere nicht inkludierte Bereiche: Schaustellergewerbe und Vergnügungsparks; Tanzschulen; Spiel-, Wett- und Lotteriewesen.

## Tourismus-Highlights: Events & Sehenswürdigkeiten

In der Wintersaison bietet der Bezirk WintersportlerInnen in mehreren kleinen bis mittelgroßen Ski-gebieten insgesamt rund 115 Pistenkilometer, was etwa 16 % der gesamten steirischen Pistenkilometer entspricht. Zu den größeren Skigebieten der Region zählen etwa Stuhleck-Semmering, Aflenzer Bürgeralm und Zau[:ber:]g Semmering (an der Grenze zu Niederösterreich). Am Zau[:ber:]g Semmering macht für gewöhnlich<sup>4</sup> alle zwei Jahre der FIS Ski Weltcup der Damen Station und wird regelmäßig von über 20.000 ZuschauerInnen besucht. Darüber hinaus finden sich Langlaufloipen im Ausmaß von rund 173 km im Bezirk Bruck-Mürzschlag, was knapp 9 % der gesamten steirischen Loipenkilometer entspricht.

Im Sommer bietet der Bezirk zahlreiche Wandermöglichkeiten, etwa entlang der Bärenschützklamm, die jährlich weit über 40.000 Zutritte verzeichnet, rund um den Grünen See oder im Naturpark Mürzer Oberland. Letzterer nimmt mit 226 km<sup>2</sup> fast 10 % der steirischen Natur- und Nationalparkflächen ein.

Zu den bedeutendsten Sehenswürdigkeiten der Region und des Bezirks zählt die Basilika des Wallfahrtsortes Mariazell, die laut Schätzung der Stadtgemeinde jährlich rund 700.000 BesucherInnen in das Mariazeller Land führt. Weitere beliebte Sehenswürdigkeiten umfassen unter anderem die Erlebniswelt Holzknechtland auf der Bürgeralpe, die Burg Oberkapfenberg mit ihrem alljährlichen Ritterfest, die Museumstramway Mariazell, den Ökopark Hochreiter oder die Peter Rosegger Museen (Geburtshaus Alpl, Museum/Landhaus Krieglach, Waldschule inkl. Wandermuseum). Hinzu kommen Veranstaltungen wie die Mariazeller Bergwelle – eine sommerliche Konzertreihe auf der Mariazeller Bürgeralpe – oder der Mariazeller Advent, die jedes Jahr zahlreiche BesucherInnen anziehen.

## Quellen

- Arbeitsmarktdatenbank AMDB (2023): <https://arbeitsmarktdatenbank.at/>
- Bergfex (2024): Skigebiete Steiermark [www.bergfex.at](http://www.bergfex.at)
- GIS-Steiermark (2024): Steiermark – Geodaten (Grenzen ab 2020)
- Dachverband der Sozialversicherungsträger DSVS (2023): [www.hauptverband.at](http://www.hauptverband.at)
- Landesstatistik Steiermark (2024): <http://www.verwaltung.steiermark.at>
- Statistik Austria (2024): [www.statistik.at](http://www.statistik.at)
- Steirische Tourismus GmbH (2020): [www.steiermark.com](http://www.steiermark.com)
- WIBIS Steiermark (2024): [www.wibis-steiermark.at](http://www.wibis-steiermark.at)
- WKO Steiermark (2022): Beschäftigtenstatistik 2022 <http://wko.at/stmk/zdf>

## Impressum

Im Auftrag der Abteilung 12 – Wirtschaft, Tourismus, Wissenschaft und Forschung | Referat Tourismus

unter Mitarbeit

des Referates Wirtschaft und Innovation der A12, des Referates Statistik und Geoinformation der A17 und

des Referates Kommunikation Land Steiermark.

<sup>4</sup> In der Saison 2014/15 sprang Kühtai (Tirol) aufgrund von Schneemangel als Austragungsort für den Semmering ein.