



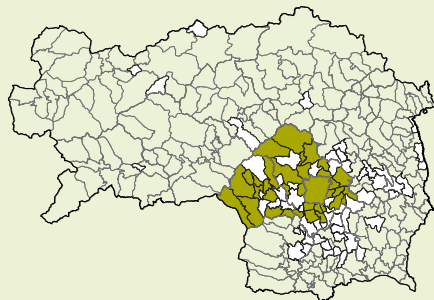
Das (Tourismus)Jahr 2023: Daten & Fakten

Region & Angebot

Tourismusstruktur (Stand: Januar 2024)¹

Tourismusverband Region Graz	
Vorsitzende	Sylvia Loidolt
Anschrift	Messeplatz 1/Messeturm, 8010 Graz
Mailadresse	erlebnis@regiongraz.at
Telefonnummer	+43 316 8075 23
Anzahl der Tourismusgemeinden	32
Homepage	www.regiongraz.at

Tourismusverbände¹



■ Region Graz
 keine Tourismusgemeinden

Ausgewählte Kennzahlen

Merkmal	GU	Anteil STMK
National-/Naturparkflächen [km ²]	0	0,0%
(Bade-)Seenfläche [ha]	~80	~3,8%
Skipisten [km]	~1	~0,1%
Thermen [Anzahl]	0	0,0%

Regelmäßige Events

Auswahl

Event
Auf in den Frühling (Freilichtmuseum Stübing)
Austrian Darts Open Premstätten
Erlebnistag (Freilichtmuseum Stübing)
Frühlingsfest im Österreichischen Skulpturenpark
Lederhosenfest in Übelbach
Lumagica, Murhof Frohnleiten
Märchen- und Naturerlebnistage Schöcklland
Sommertheater Frohnleiten
Tannengraß und Lebzeltstern, Advent im Freilichtm. Stübing

¹ Inkrafttreten der Tourismusstrukturreform am 1. Oktober 2021.
² Alle Angaben in der Spalte „Nachfrage & Herkunft“ beziehen sich auf das Tourismusjahr, sonstige Angaben auf das Kalenderjahr.
³ Reihung der 13 steirischen Bezirke, wobei der höchste Wert dem 1. Rang entspricht.
⁴ Nächtigungen pro EinwohnerIn.
 Quellen: LASTAT, Statistik Austria, AMDB, HVSU, WIBIS Steiermark, Bergflex, Steirische Tourismus GmbH, Geomix, WKO.
 Berechnungen und Darstellungen A12. **Stand: Februar 2024**

Nachfrage & Herkunft

Nachfrageindikatoren² 2023

Indikator	GU	STMK	Rang ³
Nächtigungen	611.096	13.637.335	6
Veränderung zum Vorjahr	+8,7%	+8,7%	6
Trend 2019-2023	-0,9%	+3,1%	8
Anteil an STMK-Nächtigungen	4,5%	-	6
Nächtigungsdichte ⁴	3,8	10,8	11
Ausländeranteil	33,5%	44,1%	6
Ankünfte	195.688	4.360.676	8
Veränderung zum Vorjahr	+23,2%	+11,8%	2
Trend 2019-2023	-6,3%	+1,4%	10
Anteil an STMK-Ankünften	4,5%	-	8
Ausländeranteil	45,3%	38,4%	5
Mittlere Aufenthaltsdauer	3,1	3,1	6
Inländer	3,8	2,8	2
Ausländer	2,3	3,6	12

TOP5-Herkunftsländer 2023 (Nächtigungen)

Land	Anteil an ausländ. Nächtigungen	Δ VJ
GER	32,6% 46,9%	+13,0% +11,5%
POL	13,4% 3,9%	-16,6% +7,8%
HUN	12,8% 8,7%	+30,8% +31,7%
SVK	4,4% 2,7%	+24,6% +18,0%
HRV	3,6% 1,4%	+4,6% +47,1%

Herkunfts-Bundesländer 2023 (Nächtigungen)

Land	Anteil an inländ. Nächtigungen	Δ VJ
ST	50,9% 25,0%	-2,3% +2,9%
WN	12,7% 22,0%	+38,7% -0,3%
NÖ	11,5% 21,2%	+7,4% +1,9%
OÖ	7,4% 12,4%	+17,4% +2,5%
KTN	7,2% 5,5%	+10,3% +7,5%
BGL	4,2% 4,6%	+19,4% +10,8%
SBG	2,8% 4,3%	+38,1% +0,7%
TIR	2,4% 3,4%	+12,2% +1,8%
VBG	0,9% 1,8%	+17,1% +10,0%

TOP5-Gemeinden 2023 nach Nächtigungen (NG) bzw. Nächtigungsdichte⁴ (ND)

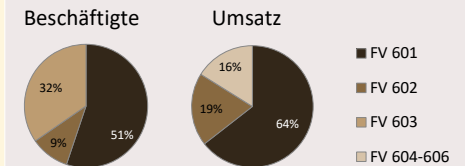
Gemeinde	NG	Gemeinde	ND
Premstätten	115.005	St. Radegund bei Graz	40
Laßnitzhöhe	111.783	Laßnitzhöhe	39
St. Radegund bei Graz	87.414	Premstätten	17
Kalsdorf bei Graz	42.169	Semriach	11
Semriach	33.743	Übelbach	7

Umsatz & Beschäftigte

Sparte „Tourismus- & Freizeitwirtschaft“^{4,5}

Indikator	GU	STMK	Rang
Beschäftigte (Stand 2022) ⁶	3.927	46.936	4
Veränderung zum Vorjahr	+4,7%	+4,8%	7
Trend 2018-2022	+3,0%	-3,2%	3
Anteil an STMK-Beschäftigten	8,4%	-	4
Anteil geringfügig Beschäftigte	17,3%	16,7%	7
Anteil Frauen	64,7%	66,2%	11
Umsatz (in Mio. €; Stand 2021) ⁷	112,0	1.919,8	5
Veränderung zum Vorjahr	+8,8%	+7,3%	7
Anteil an STMK-Umsatz	5,8%	-	5
Tourismus- und Freizeitbetriebe ⁸	1.414	15.653	3

Anteile der einzelnen Fachverbände (Rundungsdifferenzen nicht ausgeglichen)



Fachverband Gastronomie (601)

Indikator	GU	STMK	Rang
Beschäftigte (Stand 2022) ⁶	2.001	19.547	2
Veränderung zum Vorjahr	+7,0%	+6,2%	5
Trend 2018-2022	+19,4%	-5,5%	2
Anteil an STMK-Beschäftigten	10,2%	-	2
Anteil geringfügig Beschäftigte	23,6%	25,3%	10
Anteil Frauen	57,2%	60,7%	12
Umsatz (in Mio. €; Stand 2021)	72,2	859,0	3
Veränderung zum Vorjahr	+1,6%	-0,4%	5
Anteil an STMK-Umsatz	8,4%	-	3
Anzahl Gastronomiebetriebe ⁸	579	6.704	3

Fachverband Hotellerie (602)

Indikator	GU	STMK	Rang
Beschäftigte (Stand 2022) ⁶	371	13.943	11
Veränderung zum Vorjahr	-10,1%	+4,7%	13
Trend 2018-2022	-18,1%	-0,8%	11
Anteil an STMK-Beschäftigten	2,7%	-	11
Anteil geringfügig Beschäftigte	15,8%	10,0%	4
Anteil Frauen	69,3%	68,1%	8
Umsatz (in Mio. €; Stand 2021)	21,7	720,7	10
Veränderung zum Vorjahr	-17,2%	-11,1%	10
Anteil an STMK-Umsatz	3,0%	-	10
Anzahl Hotelleriebetriebe ⁸	115	2.149	8

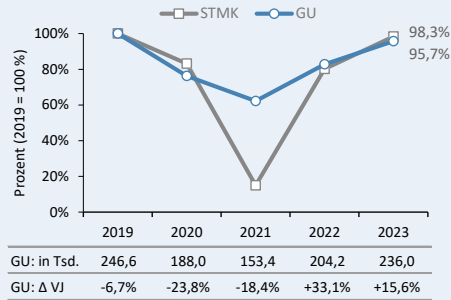
⁵ Die Sparte „Tourismus- und Freizeitwirtschaft“ umfasst gemäß Kammersystematik folgende Fachverbände: *Gastronomie* (601), *Hotellerie* (602), *Gesundheitsbetriebe* (603), *Reisebüros* (604), *Kino-, Kultur- und Vergnügungsbetriebe* (605) sowie *Freizeit- und Sportbetriebe* (606).
⁶ Unselbstständig Beschäftigte (inkl. geringfügig Beschäftigte) zum Stichtag 31. Juli.
⁷ Umsatzzahlen exklusive dem FV *Gesundheitsbetriebe*. Weitere nicht inkludierte Bereiche: *Schaustellgewerbe und Vergnügungsparks*; *Tanzschulen*; *Spiel-, Wett- und Lotteriewesen*.
⁸ Aktive Berechtigungen laut WK Steiermark zum 30.9.2022.



Winter- und Sommersaison 2023: Daten & Fakten

Wintersaison

Entwicklung Nächtigungen Wintersaison^{1,2} 2019–2023



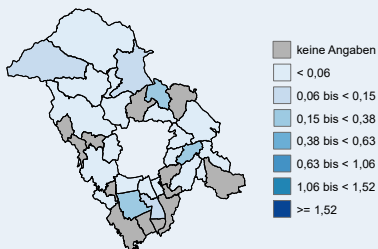
TOP5-Skigebiete (lt. Pistenkilometer)

Skigebiet	Pisten-km
Wimmerlift/Hart-Purgstall	~0,5 km
Gedersberg	~0,3 km
St. Radegund Lift	~0,2 km
-	-
-	-

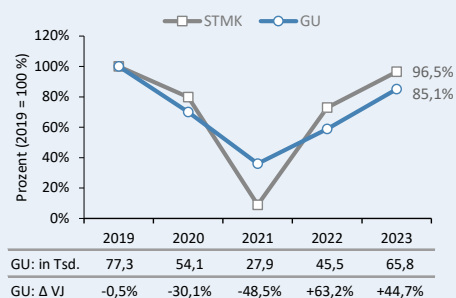
Ausflugsziele Winter & Ganzjahr³ (Auswahl)

Ausflugsziel
Arnold Schwarzenegger Museum (Thal)
Jakobuskirche (Thal)
Johannes Kepler Volkssternwarte
Wallfahrtskirche Judendorf-Sträßengel
Zisterzienserstift Rein

Bettendichte (Gemeindeebene) Betten pro EinwohnerIn in der Wintersaison 2022/23



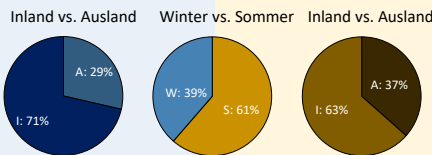
Entwicklung Ankünfte Wintersaison^{1,2} 2019–2023



Ausgewählte Tourismusindikatoren Winter- bzw. Sommersaison 2023

Rang	GU	Indikator	GU	Rang ⁴
10	1,5	Nächtigungsdichte ⁵	2,3	12
8	28,6%	Ausländeranteil (Nächtigungen)	36,5%	6
6	3,6	Mittlere Aufenthaltsdauer	2,9	8
12	179	Anzahl Unterkünfte gesamt	192	12
9	5.975	Anzahl Betten gesamt	6.242	9
12	0,04	Bettendichte ⁵	0,04	12
6	27,0%	Auslastung Betten	36,1%	5
3	573	Anzahl Gastronomiebetriebe	578	3
8	113	Anzahl Hotelleriebetriebe	117	8

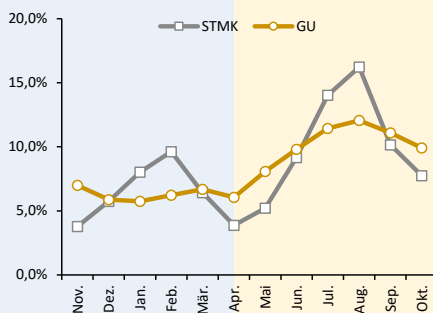
Nächtungsverteilung 2023



Nächtigungen je Monat

Monat	2022/23	Δ VJ	Monat	2023	Δ VJ
Nov.	45.021	+26,1%	Mai	55.054	+6,0%
Dez.	31.780	+10,5%	Jun.	60.789	+4,2%
Jan.	34.249	+27,3%	Jul.	66.526	+2,7%
Feb.	40.506	+26,7%	Aug.	67.043	-0,5%
Mär.	41.548	+4,2%	Sep.	66.435	+10,0%
Apr.	42.938	+4,7%	Okt.	59.207	+6,8%

Jahresgang Nächtigungen Anteil am Tourismusjahr (Ø 2019–2023)



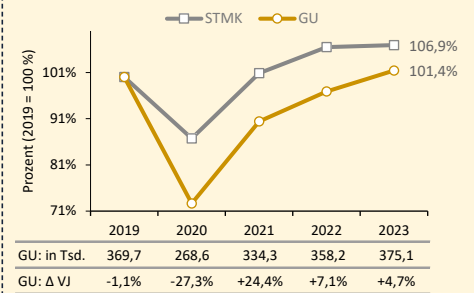
TOP3-Gemeinden 2023 nach Nächtigungsdichte⁵ (ND)

Gemeinde	ND	Gemeinde	ND
St. Radegund bei Graz	19	Laßnitzhöhe	21
Laßnitzhöhe	18	St. Radegund bei Graz	21
Premstätten	4	Premstätten	13

¹ Im Falle der Wintersaison steht z. B. 2022 für die Saison 2021/22, 2023 für die Saison 2022/23, etc.
² Δ VJ: Veränderung gegenüber dem Vorjahr.
³ Besucherzahlen sind aktuell nicht verfügbar.
⁴ Reihung der 13 steirischen Bezirke, wobei der höchste Wert dem 1. Rang entspricht.
⁵ Nächtigungen pro EinwohnerIn.
⁶ Betten pro EinwohnerIn.
 Quellen: Landesstatistik Steiermark, Statistik Austria, Bergfex, Steirische Tourismus GmbH, Berechnungen und Darstellung A12.

Sommersaison

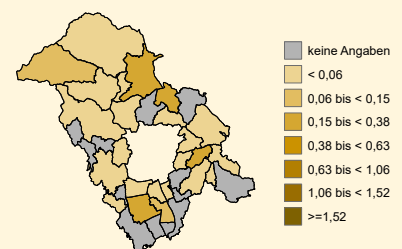
Entwicklung Nächtigungen Sommersaison² 2019–2023



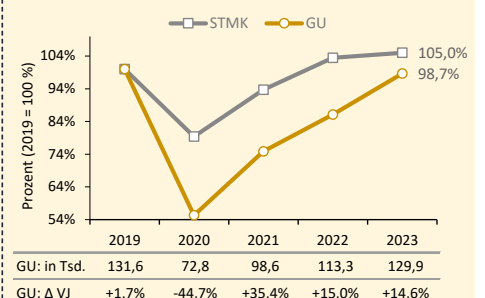
Ausflugsziele Sommer & Ganzjahr³ (Auswahl)

Ausflugsziel
Freilichtmuseum Stübing
Kesselfallklamm
Kneipp-Meditationsweg (St. Radegund)
Lurgrotte Peggau
Lurgrotte Semriach
Österr. Skulpturenpark
Österreichisches Luftfahrt-Museum
Schöckl-Seilbahn
Schwarzlsee
Sensenwerk Deutschfeistritz
Sommerrodelbahn Schöckl (Fahrten)
Techn. Eisenbahnmuseum Lieboch - TEML
Thalersee

Bettendichte (Gemeindeebene) Betten pro EinwohnerIn in der Sommersaison 2023



Entwicklung Ankünfte Sommersaison² 2019–2023



Graz-Umgebung

Die Region

Mit einer Fläche von 1.085 km² deckt Graz-Umgebung 6,6 % der gesamten Steiermark ab und nimmt damit im Vergleich zu den anderen steirischen Bezirken flächenmäßig den siebten Rang ein. Die Einwohnerzahl liegt bei 162.408 Personen (Stand: 01.01.2023), was 12,8 % der steirischen Bevölkerung entspricht. Damit stellt Graz-Umgebung den Bezirk mit der zweithöchsten Bevölkerungszahl dar und weist mit 150 EinwohnerInnen pro km² auch die zweithöchste Bevölkerungsdichte auf (Steiermark 77).

Der nördliche Teil des Bezirks Graz-Umgebung ist vom Steirischen Randgebirge geprägt. Die größten Siedlungen befinden sich im zentral von Norden nach Süden verlaufenden Murtal. Am südlichen Rand des Gebirges liegt die Landeshauptstadt Graz, die allerdings nicht zum Bezirk Graz-Umgebung zählt. Westlich und östlich der Stadt beginnen die locker besiedelten Landschaften des West- und Oststeirischen Hügellandes. Im Süden des Bezirks breiten sich die ebenen Bereiche des Grazer Feldes und des Kainachtals aus, welche sowohl von der Landwirtschaft als auch von Gewerbe und Industrie genutzt werden. Das Grazer Feld wurde zudem von der Suburbanisierung der Landeshauptstadt erfasst und ist heute dicht besiedelt.

Tourismusstrukturen

Die steirische Tourismus-Strukturreform 2021, die mit 01.10.2021 in Kraft getreten ist, brachte eine Reduktion von 96 Tourismusverbänden (60 Einzelverbände und 36 mehrgemeindige Tourismusverbände) auf 11 Tourismusverbände. Die mit dem Strukturwandel einhergehende Konzentration von Angeboten und Finanzmitteln gewährleistet deutlich bessere Möglichkeiten, um den Herausforderungen im modernen Tourismus gewachsen zu sein.

Der Bezirk Graz-Umgebung ist Teil des Tourismusverbands „Region Graz“, der 32 Gemeinden in den Bezirken Graz (Stadt), Graz-Umgebung und Voitsberg umfasst.

Touristisch wird Graz-Umgebung vor allem als Naherholungsgebiet der Stadt Graz genutzt, kann aber auch vom dortigen Geschäfts- und Kongresstourismus profitieren. Der saisonale Schwerpunkt liegt mit durchschnittlich¹ 67 % der jährlichen Ankünfte bzw. 62 % der jährlichen Nächtigungen im Sommerhalbjahr (Mai bis Oktober). Insgesamt weicht der Jahresgang der Nächtigungen deutlich vom steirischen Pendant ab. Während die Steiermark einen 2-gipfeligen Saisonverlauf mit jeweils einer deutlichen Spitze im Winter sowie im Sommer aufweist, sind die Nächtigungen in Graz-Umgebung sichtlich ausgeglichener über das Tourismusjahr verteilt, mit einem leichten Gipfel im Sommer. Die geringsten Nächtigungen (durchschnittlich jeweils um 6 %) werden in Graz-Umgebung im Dezember, Januar, Februar und April verzeichnet, wodurch im Winterhalbjahr im Vergleich zur gesamten Steiermark ein annähernd spiegelverkehrter Verlauf zu beobachten ist. Der Sommergipfel liegt – wie in der Steiermark (16 %) insgesamt – mit 12 % der Nächtigungen im August.

Im Winterhalbjahr 2022/23 boten 179 Beherbergungsbetriebe 5.975 Betten an, während im Sommerhalbjahr 2023 von 192 Beherbergungsbetrieben 6.242 Betten zur Verfügung gestellt wurden. Die Bettenauslastung lag in der Wintersaison 2022/23 bei 27,0 %, in der Sommersaison 2023 hingegen bei 36,1 %, womit Graz-Umgebung im Bezirksvergleich sowohl im Winterhalbjahr (Rang 6) als auch im Sommerhalbjahr (Rang 5) im Mittelfeld der steirischen Bezirke liegt.

Zu den tourismusintensivsten Gemeinden – im Sinne von Nächtigungen pro EinwohnerIn – zählen die beiden Luftkurorte Sankt Radegund bei Graz

¹ Durchschnitt 2019-2023.

und Laßnitzhöhe sowie Premstätten, Semriach und Übelbach. Insgesamt ist die Nächtigungsdichte in Graz-Umgebung allerdings weiterhin niedrig. Im Tourismusjahr 2023 wurden lediglich 3,8 Nächtigungen pro EinwohnerIn verzeichnet, was dem elften Rang im Bezirksvergleich entsprach. Durch die Nähe zur Stadt Graz stellt der Bezirk allerdings ein beliebtes Tagesausflugsziel dar.

Ankünfte & Nächtigungen

Im Tourismusjahr 2023 lag die Zahl der Ankünfte bei 195.688, was einem Zuwachs gegenüber dem Vorjahr von +23,2 % entspricht. Die Zahl der Nächtigungen stieg gegenüber dem Vorjahr um +8,7 % auf 611.096. Nächtigungsverluste mussten nur im August (-0,5 %) verzeichnet werden. Alle anderen Monate verzeichneten Gewinne. Die stärksten Zuwächse wurden in den Monaten Januar (+27,3 %), Februar (+26,7%), November (+26,1 %), Dezember (+10,5 %) sowie September (+10,0 %) verzeichnet.

Die 5-Jahresentwicklung (2019 bis 2023) ist massiv von der coronabedingten Entwicklung des Jahres 2021 beeinflusst. So lagen die 195.688 Ankünfte um -6,3 % unter dem Wert von 2019. Die Nächtigungen waren mit 611.096 um -0,9 % niedriger als im Jahr 2019. Lag im Tourismusjahr 2007 die durchschnittliche Aufenthaltsdauer noch bei 4,0 Tagen, blieb der durchschnittliche Gast 2023 pro Aufenthalt 3,1 Tage (2020: 3,6 Tage; 2019: 3,0 Tage) im Bezirk Graz-Umgebung.

Der Großteil der Übernachtungsgäste in Graz-Umgebung stammt aus dem Inland. So entfielen im Tourismusjahr 2023 nur 33,5 % der Nächtigungen auf Gäste aus dem Ausland, während 66,5 % aus Österreich kamen. Wichtigstes Herkunftsland der ausländischen Gäste war Deutschland (32,6 % der ausländischen Nächtigungen), gefolgt von Polen (13,4 %), Ungarn (12,8 %), Slowakei (4,4 %) und Kroatien mit 3,6 %.

Umsätze & Beschäftigte

Im Jahr 2022 (Stichtag 31.07.) waren im Bezirk Graz-Umgebung in den Fachverbänden Gastronomie und Hotellerie rund 2.370 Personen unselbstständig beschäftigt, was 7,1 % der steiermarkweit in diesen Fachverbänden unselbstständig beschäftigten Personen entsprach. Der Anteil der Frauen belief sich dabei auf 59,1 %. Gegenüber dem Vorjahr wurde ein Beschäftigungszuwachs von +3,9 % (Steiermark: +5,6 %) verzeichnet. Der 5-Jahrestrend fiel mit einem Zuwachs von +11,4 % deutlich positiver als im Steiermarkdurchschnitt mit -3,6 % aus. In der gesamten Sparte „Tourismus- & Freizeitwirtschaft“² belief sich die Zahl der unselbstständig Beschäftigten im Jahr 2022 (Stichtag 31.07.) auf rund 3.930 Personen. Dies entspricht einem Beschäftigungszuwachs von +4,7 % gegenüber dem Vorjahr.

Angaben zu den Umsätzen basieren auf den aktuellsten Ergebnissen der Leistungs- und Strukturhebung der Statistik Austria und beziehen sich daher auf das Jahr 2021. Insgesamt konnten rund € 94 Millionen an Umsatz in den Fachverbänden Gastronomie und Hotellerie erwirtschaftet werden. Dies entspricht rund 5,9 % des steirischen Werts. Gegenüber dem Vorjahr wurde ein Rückgang von -3,5 % verzeichnet, steiermarkweit war ein Rückgang von -5,5 % zu beobachten. In der gesamten Sparte „Tourismus- & Freizeitwirtschaft“ (exklusive Gesundheitsbetriebe)³ belief sich der erwirtschaftete Umsatz 2021 auf rund € 112 Millionen.

Tourismus-Highlights: Events & Sehenswürdigkeiten

Der Bezirk Graz-Umgebung stellt ein beliebtes Naherholungsgebiet der GrazerInnen dar und bietet eine Reihe von Ausflugszielen, wie etwa den als „Grazer Hausberg“ bezeichneten Schöckl, der gern zum Spaziergehen, Wandern, Downhill-Mountainbiken, Drachenfliegen und Paragleiten genutzt wird. Die auf den Berg führende Seilbahn

² Die Sparte "Tourismus- und Freizeitwirtschaft" umfasst gemäß Kammersystematik folgende Fachverbände: Gastronomie (601), Hotellerie (602), Gesundheitsbetriebe (603), Reisebüros (604),

Kino-, Kultur- und Vergnügungsbetriebe (605) sowie Freizeit- und Sportbetriebe (606).

³ Weitere nicht inkludierte Bereiche: Schaustellergewerbe und Vergnügungsparks; Tanzschulen; Spiel-, Wett- und Lotteriewesen.

verzeichnete 2019 rund 213.000 Berg- und Talfahrten, während die sich am Schöckl befindliche Sommerrodelbahn 72.700 Fahrten verbuchen konnte.

Während sich das in weiten Teilen verkarstete und Großteils bewaldete Gebirge im Norden des Bezirks kaum für alpinen Wintersport eignet, findet man im Karst des Grazer Berglandes eine andere Besucherattraktion: die Lurgrotte mit jeweils einem Eingang in Semriach und Peggau. Ebenso im Nordteil des Bezirks liegt das Österreichische Freilichtmuseum Stübing. Besonderen Anklang finden dort Veranstaltungen wie etwa „Tannengrass & Lebzeltstern“ im Advent, das Frühlingsfest „HoamART“ oder der Erlebnistag, die für gewöhnlich mehrere tausend BesucherInnen anziehen.

Des Weiteren verfügt Graz-Umgebung über einige Badeseen, wie etwa die Copacabana Graz oder den Badensee Kumberg. Den bedeutendsten Badensee im Umkreis der Landeshauptstadt bildet jedoch der Schwarzlsee. Im Laufe der Jahre entstand hier in einem ehemaligen Schotter-Abbaugelände ein großes Freizeitzentrum. Neben vielzähligen Sportangeboten finden hier auch regelmäßig Großveranstaltungen mit heimischen und internationalen Stars statt.

Quellen

- Arbeitsmarktdatenbank AMDB (2023): <https://arbeitsmarktdatenbank.at/>
- Bergfex (2024): Skigebiete Steiermark; Badeseen Steiermark www.bergfex.at
- GIS-Steiermark (2024): Steiermark – Geodaten (Grenzen ab 2020)
- Dachverband der Sozialversicherungsträger DSVS (2023): www.hauptverband.at
- Landesstatistik Steiermark (2024): <http://www.verwaltung.steiermark.at>
- Statistik Austria (2024): www.statistik.at
- Steirische Tourismus GmbH (2020): www.steiermark.com
- WIBIS Steiermark (2024): www.wibis-steiermark.at

- WKO Steiermark (2022): Beschäftigtenstatistik 2022 <http://wko.at/stmk/zdf>

Impressum

Im Auftrag der Abteilung 12 – Wirtschaft, Tourismus, Wissenschaft und Forschung | Referat Tourismus

unter Mitarbeit

des Referates Wirtschaft und Innovation der A12, des Referates Statistik und Geoinformation der A17 und

des Referates Kommunikation Land Steiermark.