

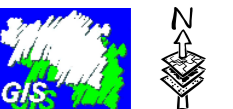
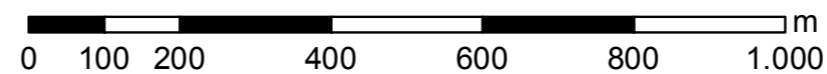
© GIS Steiermark

- Legende**
- A - Bewahungsstrecke
 - B - Ökologische Vorrangstrecke
 - C - Abwägungsstrecke
 - Gewässerstrecken ohne Kategorie
 - Grundstück

Datenquelle: GIS-Steiermark, BEV
 Erstellung: Amt der Stmk. LR.
 Abteilung 13, Umwelt und Raumordnung
 Referat Anlagenrecht
 GIS-Digitalisierung: Michael Hierzmann
 Im Auftrag von Herrn Dr. Gerhard Neuhold
 Stand: 05.02.2015

Anlage 2B-33 zur Verordnung

1:10.000



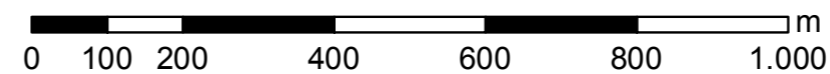


- Legende**
- A - Bewahungsstrecke
 - B - Ökologische Vorrangstrecke
 - C - Abwägungsstrecke
 - Gewässerstrecken ohne Kategorie
 - Grundstück

Datenquelle: GIS-Steiermark, BEV
 Erstellung: Amt der Stmk. LR.
 Abteilung 13, Umwelt und Raumordnung
 Referat Anlagenrecht
 GIS-Digitalisierung: Michael Hierzmann
 Im Auftrag von Herrn Dr. Gerhard Neuhold
 Stand: 05.02.2015

Anlage 2B-33 zur Verordnung

1:10.000



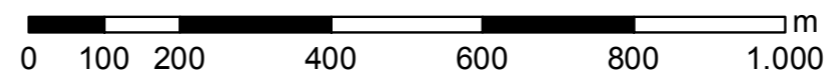


- Legende**
- A - Bewahrungsstrecke
 - B - Ökologische Vorrangsstrecke
 - C - Abwägungsstrecke
 - Gewässerstrecken ohne Kategorie
 - Grundstück

Datenquelle: GIS-Steiermark, BEV
 Erstellung: Amt der Stmk. LR.
 Abteilung 13, Umwelt und Raumordnung
 Referat Anlagenrecht
 GIS-Digitalisierung: Michael Hierzmann
 Im Auftrag von Herrn Dr. Gerhard Neuhold
 Stand: 05.02.2015

Anlage 2B-33 zur Verordnung

1:10.000



© GIS Steiermark



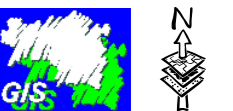
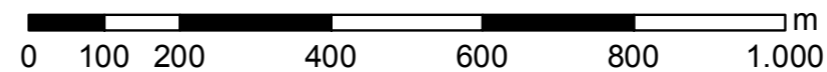
© GIS Steiermark

- Legende**
- A - Bewahrungsstrecke
 - B - Ökologische Vorrangstrecke
 - C - Abwägungsstrecke
 - Gewässerstrecken ohne Kategorie
 - Grundstück

Datenquelle: GIS-Steiermark, BEV
 Erstellung: Amt der Stmk. LR,
 Abteilung 13, Umwelt und Raumordnung
 Referat Anlagenrecht
 GIS-Digitalisierung: Michael Hierzmann
 Im Auftrag von Herrn Dr. Gerhard Neuhold
 Stand: 05.02.2015

Anlage 2B-33 zur Verordnung

1:10.000





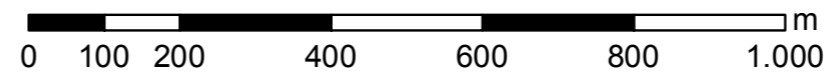
© GIS Steiermark

- Legende**
- A - Bewahrungsstrecke
 - B - Ökologische Vorrangstrecke
 - C - Abwägungsstrecke
 - Gewässerstrecken ohne Kategorie
 - Grundstück

Datenquelle: GIS-Steiermark, BEV
 Erstellung: Amt der Stmk. LR.
 Abteilung 13, Umwelt und Raumordnung
 Referat Anlagenrecht
 GIS-Digitalisierung: Michael Hierzmann
 Im Auftrag von Herrn Dr. Gerhard Neuhold
 Stand: 05.02.2015

Anlage 2B-33 zur Verordnung

1:10.000






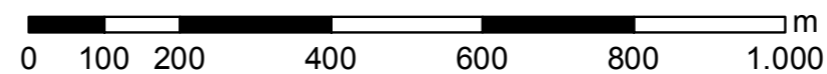
© GIS Steiermark

- Legende**
- A - Bewahrungsstrecke
 - B - Ökologische Vorrangstrecke
 - C - Abwägungsstrecke
 - Gewässerstrecken ohne Kategorie
 - Grundstück

Datenquelle: GIS-Steiermark, BEV
 Erstellung: Amt der Stmk. LR.
 Abteilung 13, Umwelt und Raumordnung
 Referat Anlagenrecht
 GIS-Digitalisierung: Michael Hierzmann
 Im Auftrag von Herrn Dr. Gerhard Neuhold
 Stand: 05.02.2015

Anlage 2B-33 zur Verordnung

1:10.000



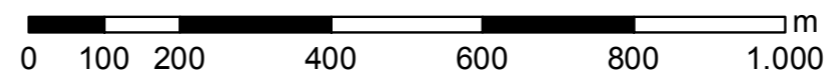


- Legende**
- A - Bewahrungsstrecke
 - B - Ökologische Vorrangstrecke
 - C - Abwägungsstrecke
 - Gewässerstrecken ohne Kategorie
 - Grundstück

Datenquelle: GIS-Steiermark, BEV
 Erstellung: Amt der Stmk. LR,
 Abteilung 13, Umwelt und Raumordnung
 Referat Anlagenrecht
 GIS-Digitalisierung: Michael Hierzmann
 Im Auftrag von Herrn Dr. Gerhard Neuhold
 Stand: 05.02.2015

Anlage 2B-33 zur Verordnung

1:10.000





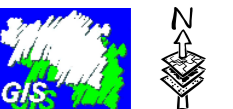
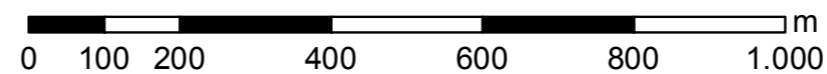
© GIS Steiermark

- Legende**
- A - Bewahrungsstrecke
 - B - Ökologische Vorrangstrecke
 - C - Abwägungsstrecke
 - Gewässerstrecken ohne Kategorie
 - Grundstück

Datenquelle: GIS-Steiermark, BEV
 Erstellung: Amt der Stmk. LR,
 Abteilung 13, Umwelt und Raumordnung
 Referat Anlagenrecht
 GIS-Digitalisierung: Michael Hierzmann
 Im Auftrag von Herrn Dr. Gerhard Neuhold
 Stand: 05.02.2015

Anlage 2B-33 zur Verordnung

1:10.000





© GIS Steiermark

- Legende**
- A - Bewahrungsstrecke
 - B - Ökologische Vorrangstrecke
 - C - Abwägungsstrecke
 - Gewässerstrecken ohne Kategorie
 - Grundstück

Datenquelle: GIS-Steiermark, BEV
 Erstellung: Amt der Stmk. LR.
 Abteilung 13, Umwelt und Raumordnung
 Referat Anlagenrecht
 GIS-Digitalisierung: Michael Hierzmann
 Im Auftrag von Herrn Dr. Gerhard Neuhold
 Stand: 05.02.2015

Anlage 2B-33 zur Verordnung

1:10.000

