



© GIS Steiermark

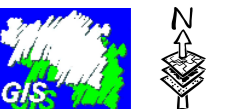
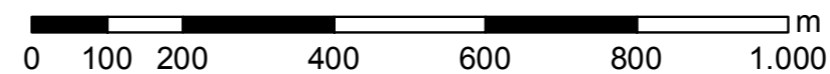
## Legende

- A - Bewahrungsstrecke
- B - Ökologische Vorrangsstrecke
- C - Abwägungsstrecke
- Gewässerstrecken ohne Kategorie
- Grundstück

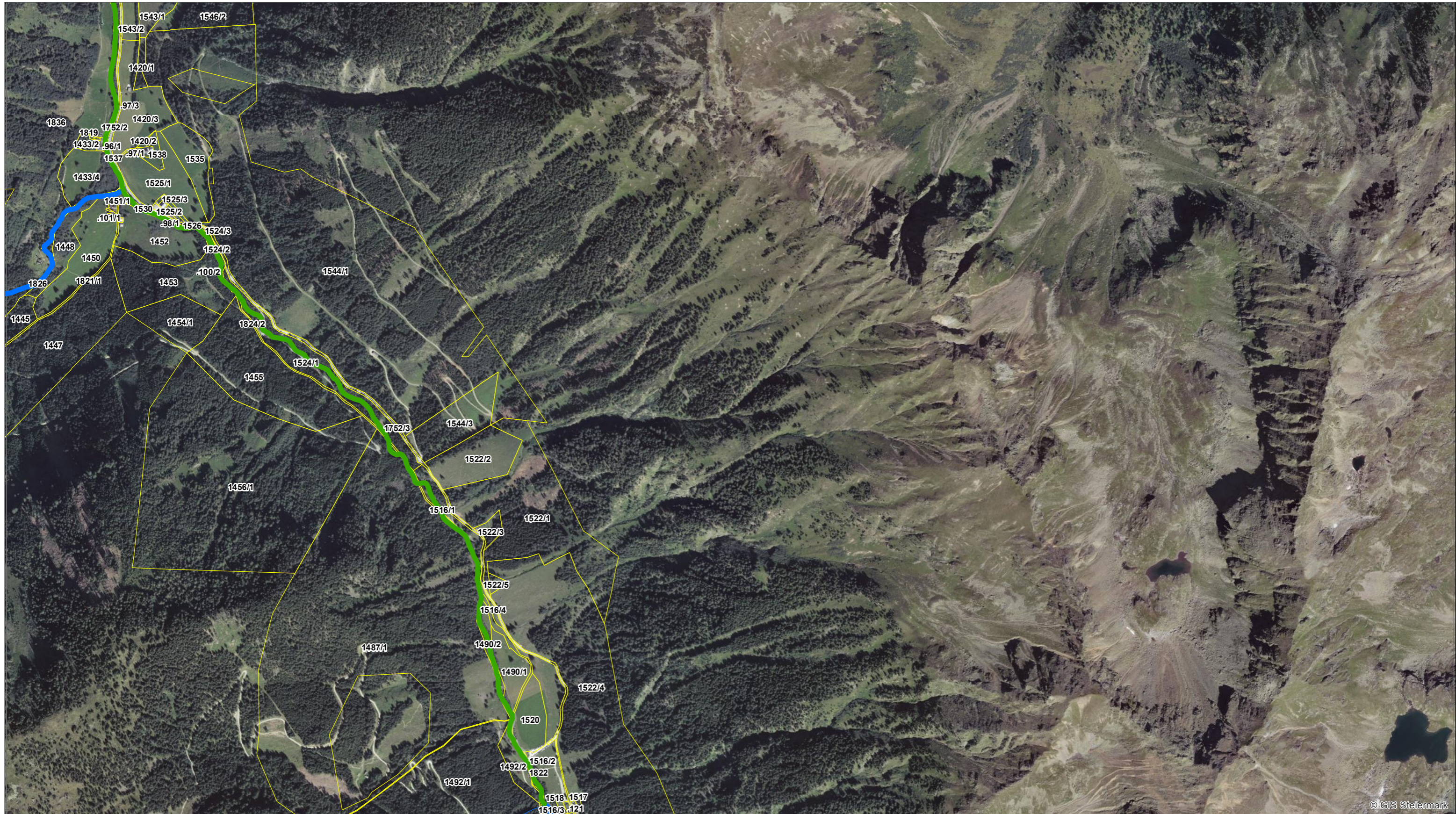
Datenquelle: GIS-Steiermark, BEV  
 Erstellung: Amt der Stmk. LR,  
 Abteilung 13, Umwelt und Raumordnung  
 Referat Anlagenrecht  
 GIS-Digitalisierung: Michael Hierzmann  
 Im Auftrag von Herrn Dr. Gerhard Neuhold  
 Stand: 05.02.2015

## Anlage 2B-26 zur Verordnung

### 1:10.000







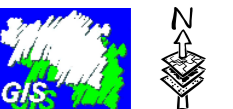
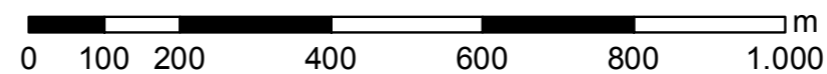
© GIS Steiermark

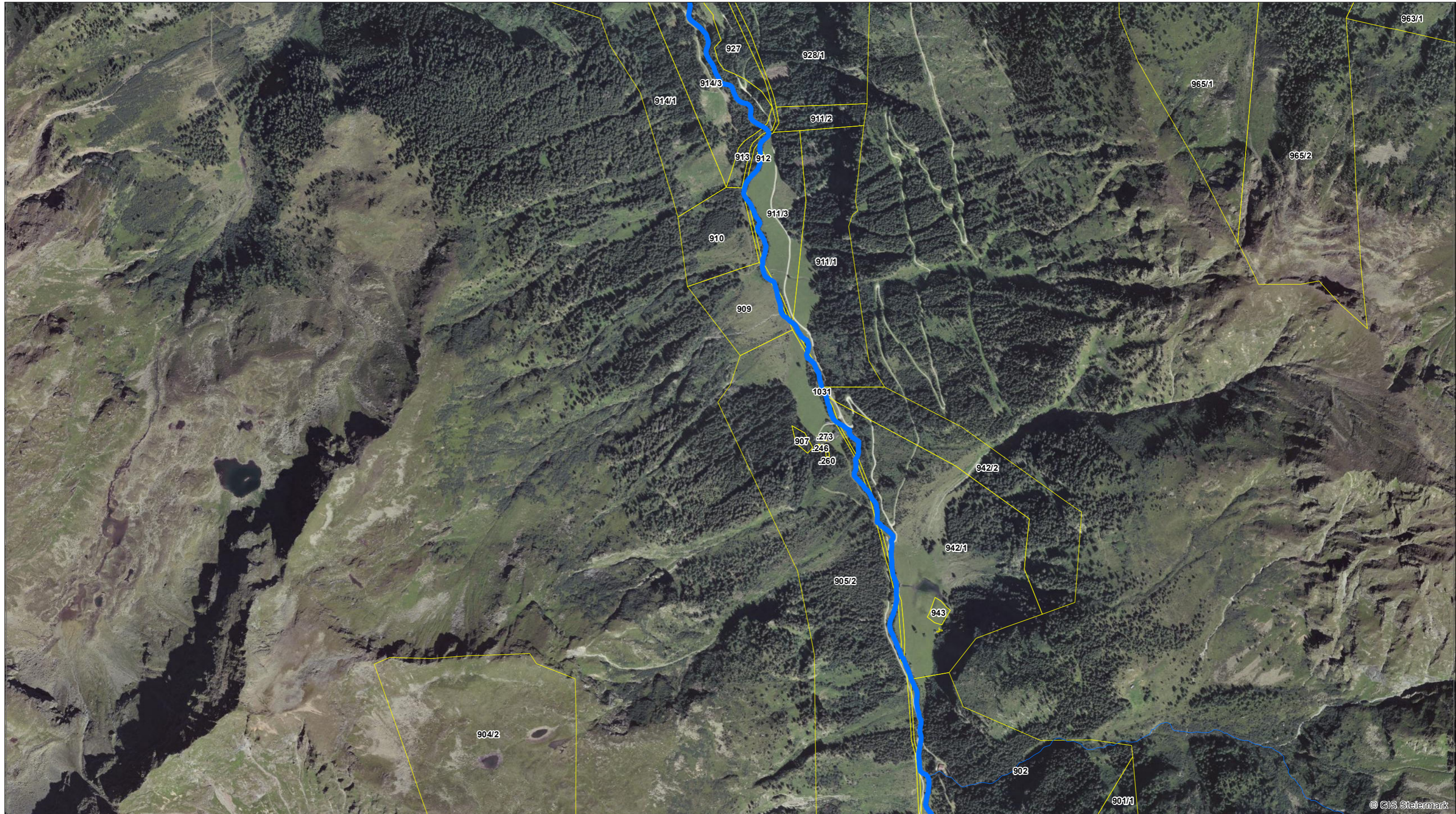
- Legende**
- A - Bewahrungsstrecke
  - B - Ökologische Vorrangstrecke
  - C - Abwägungsstrecke
  - Gewässerstrecken ohne Kategorie
  - Grundstück

Datenquelle: GIS-Steiermark, BEV  
 Erstellung: Amt der Stmk. LR.  
 Abteilung 13, Umwelt und Raumordnung  
 Referat Anlagenrecht  
 GIS-Digitalisierung: Michael Hierzmann  
 Im Auftrag von Herrn Dr. Gerhard Neuhold  
 Stand: 05.02.2015

**Anlage 2B-26 zur Verordnung**

**1:10.000**



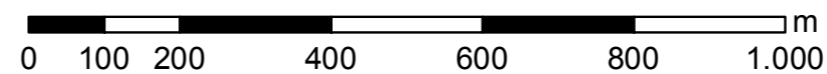


- Legende**
- A - Bewahrungsstrecke
  - B - Ökologische Vorrangstrecke
  - C - Abwägungsstrecke
  - Gewässerstrecken ohne Kategorie
  - Grundstück

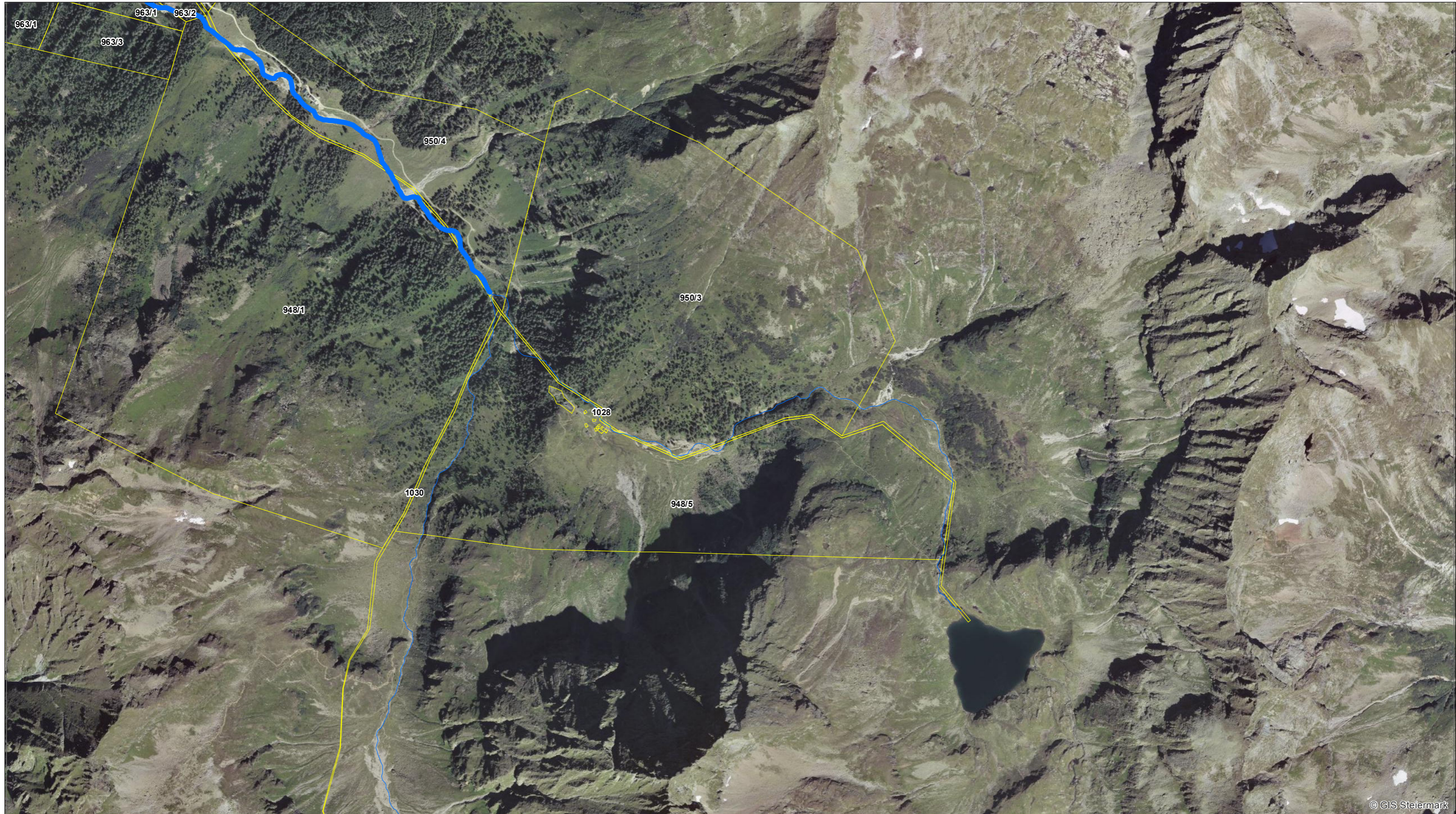
Datenquelle: GIS-Steiermark, BEV  
 Erstellung: Amt der Stmk. LR.  
 Abteilung 13, Umwelt und Raumordnung  
 Referat Anlagenrecht  
 GIS-Digitalisierung: Michael Hierzmann  
 Im Auftrag von Herrn Dr. Gerhard Neuhold  
 Stand: 05.02.2015

**Anlage 2B-26 zur Verordnung**

**1:10.000**



© GIS Steiermark



© GIS Steiermark

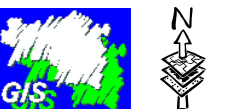
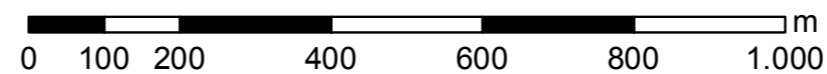
## Legende

- A - Bewahungsstrecke
- B - Ökologische Vorrangstrecke
- C - Abwägungsstrecke
- Gewässerstrecken ohne Kategorie
- Grundstück

Datenquelle: GIS-Steiermark, BEV  
 Erstellung: Amt der Stmk. LR.  
 Abteilung 13, Umwelt und Raumordnung  
 Referat Anlagenrecht  
 GIS-Digitalisierung: Michael Hierzmann  
 Im Auftrag von Herrn Dr. Gerhard Neuhold  
 Stand: 05.02.2015

### Anlage 2B-26 zur Verordnung

**1:10.000**



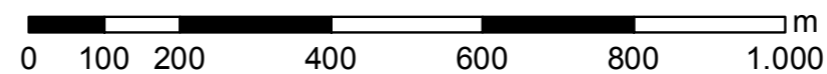


- Legende**
- A - Bewahrungsstrecke
  - B - Ökologische Vorrangstrecke
  - C - Abwägungsstrecke
  - Gewässerstrecken ohne Kategorie
  - Grundstück

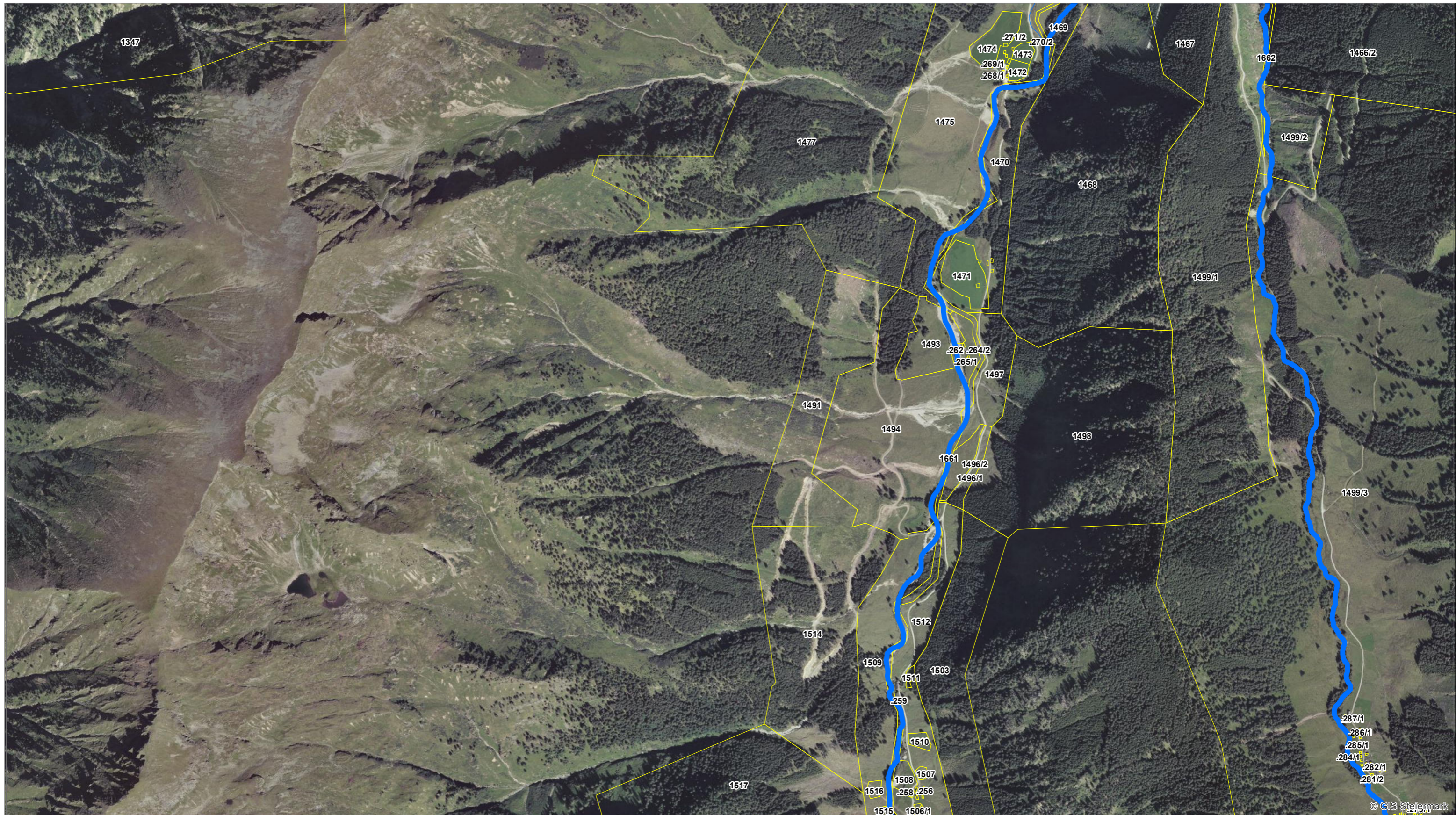
Datenquelle: GIS-Steiermark, BEV  
 Erstellung: Amt der Stmk. LR.  
 Abteilung 13, Umwelt und Raumordnung  
 Referat Anlagenrecht  
 GIS-Digitalisierung: Michael Hierzmann  
 Im Auftrag von Herrn Dr. Gerhard Neuhold  
 Stand: 05.02.2015

**Anlage 2B-26 zur Verordnung**

**1:10.000**



© GIS Steiermark


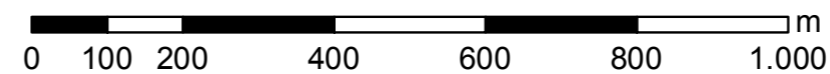


- Legende**
- A - Bewahrungsstrecke
  - B - Ökologische Vorrangstrecke
  - C - Abwägungsstrecke
  - Gewässerstrecken ohne Kategorie
  - Grundstück

Datenquelle: GIS-Steiermark, BEV  
 Erstellung: Amt der Stmk. LR.  
 Abteilung 13, Umwelt und Raumordnung  
 Referat Anlagenrecht  
 GIS-Digitalisierung: Michael Hierzmann  
 Im Auftrag von Herrn Dr. Gerhard Neuhold  
 Stand: 05.02.2015

**Anlage 2B-26 zur Verordnung**

**1:10.000**



© GIS Steiermark

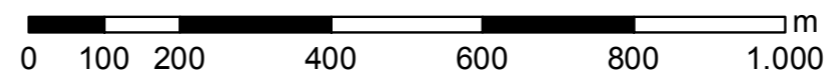


- Legende**
- A - Bewahungsstrecke
  - B - Ökologische Vorrangstrecke
  - C - Abwägungsstrecke
  - Gewässerstrecken ohne Kategorie
  - Grundstück

Datenquelle: GIS-Steiermark, BEV  
 Erstellung: Amt der Stmk. LR,  
 Abteilung 13, Umwelt und Raumordnung  
 Referat Anlagenrecht  
 GIS-Digitalisierung: Michael Hierzmann  
 Im Auftrag von Herrn Dr. Gerhard Neuhold  
 Stand: 05.02.2015

**Anlage 2B-26 zur Verordnung**

**1:10.000**



© GIS Steiermark




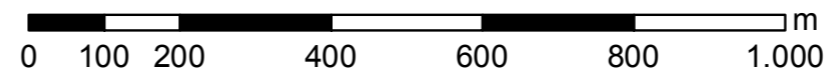


- Legende**
- A - Bewahrungsstrecke
  - B - Ökologische Vorrangstrecke
  - C - Abwägungsstrecke
  - Gewässerstrecken ohne Kategorie
  - Grundstück

Datenquelle: GIS-Steiermark, BEV  
 Erstellung: Amt der Stmk. LR,  
 Abteilung 13, Umwelt und Raumordnung  
 Referat Anlagenrecht  
 GIS-Digitalisierung: Michael Hierzmann  
 Im Auftrag von Herrn Dr. Gerhard Neuhold  
 Stand: 05.02.2015

**Anlage 2B-26 zur Verordnung**

**1:10.000**





© GIS Steiermark

- Legende**
- A - Bewahungsstrecke
  - B - Ökologische Vorrangstrecke
  - C - Abwägungsstrecke
  - Gewässerstrecken ohne Kategorie
  - Grundstück

Datenquelle: GIS-Steiermark, BEV  
 Erstellung: Amt der Stmk. LR.  
 Abteilung 13, Umwelt und Raumordnung  
 Referat Anlagenrecht  
 GIS-Digitalisierung: Michael Hierzmann  
 Im Auftrag von Herrn Dr. Gerhard Neuhold  
 Stand: 05.02.2015

**Anlage 2B-26 zur Verordnung**

**1:10.000**

