

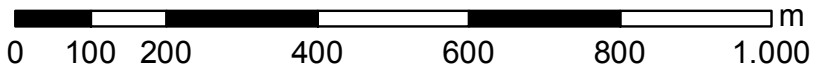


- Legende**
- A - Bewahrungsstrecke
  - B - Ökologische Vorrangstrecke
  - C - Abwägungsstrecke
  - Gewässerstrecken ohne Kategorie
  - Grundstück

Datenquelle: GIS-Steiermark, BEV  
Erstellung: Amt der Stmk. LR.  
Abteilung 13, Umwelt und Raumordnung  
Referat Anlagenrecht  
GIS-Digitalisierung: Michael Hierzmann  
Im Auftrag von Herrn Dr. Gerhard Neuhold  
Stand: 05.02.2015

### Anlage 2B-54 zur Verordnung

## 1:10.000



Das Land Steiermark  
Naturschutz



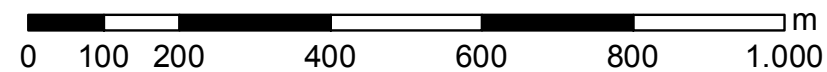


- Legende**
- A - Bewahrungsstrecke
  - B - Ökologische Vorrangstrecke
  - C - Abwägungsstrecke
  - Gewässerstrecken ohne Kategorie
  - Grundstück

Datenquelle: GIS-Steiermark, BEV  
 Erstellung: Amt der Stmk. LR.  
 Abteilung 13, Umwelt und Raumordnung  
 Referat Anlagenrecht  
 GIS-Digitalisierung: Michael Hierzmann  
 Im Auftrag von Herrn Dr. Gerhard Neuhold  
 Stand: 05.02.2015

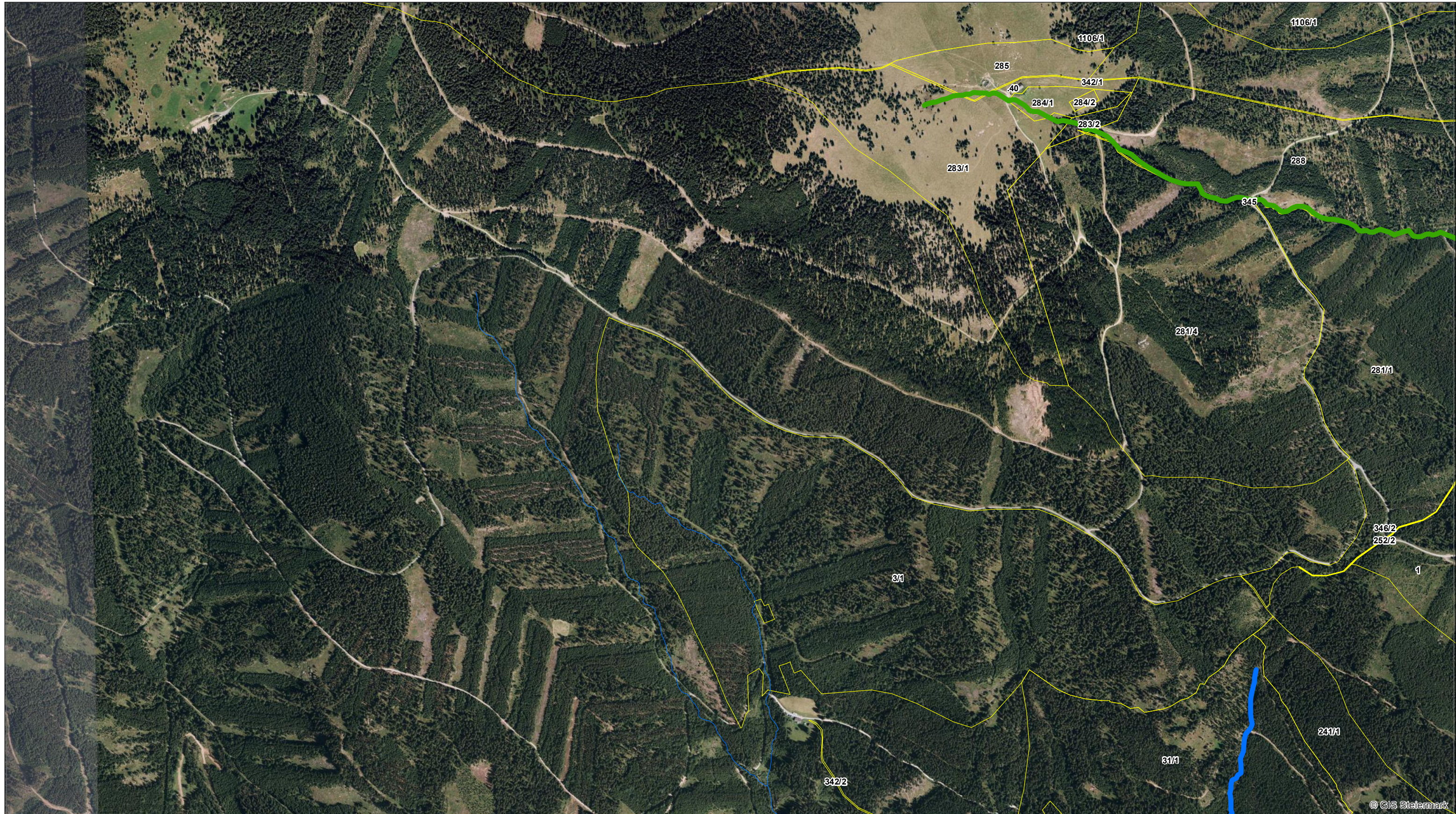
**Anlage 2B-54 zur Verordnung**

**1:10.000**



© GIS Steiermark



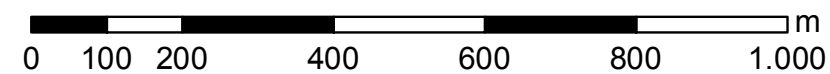


- Legende**
- A - Bewahrungsstrecke
  - B - Ökologische Vorrangstrecke
  - C - Abwägungsstrecke
  - Gewässerstrecken ohne Kategorie
  - Grundstück

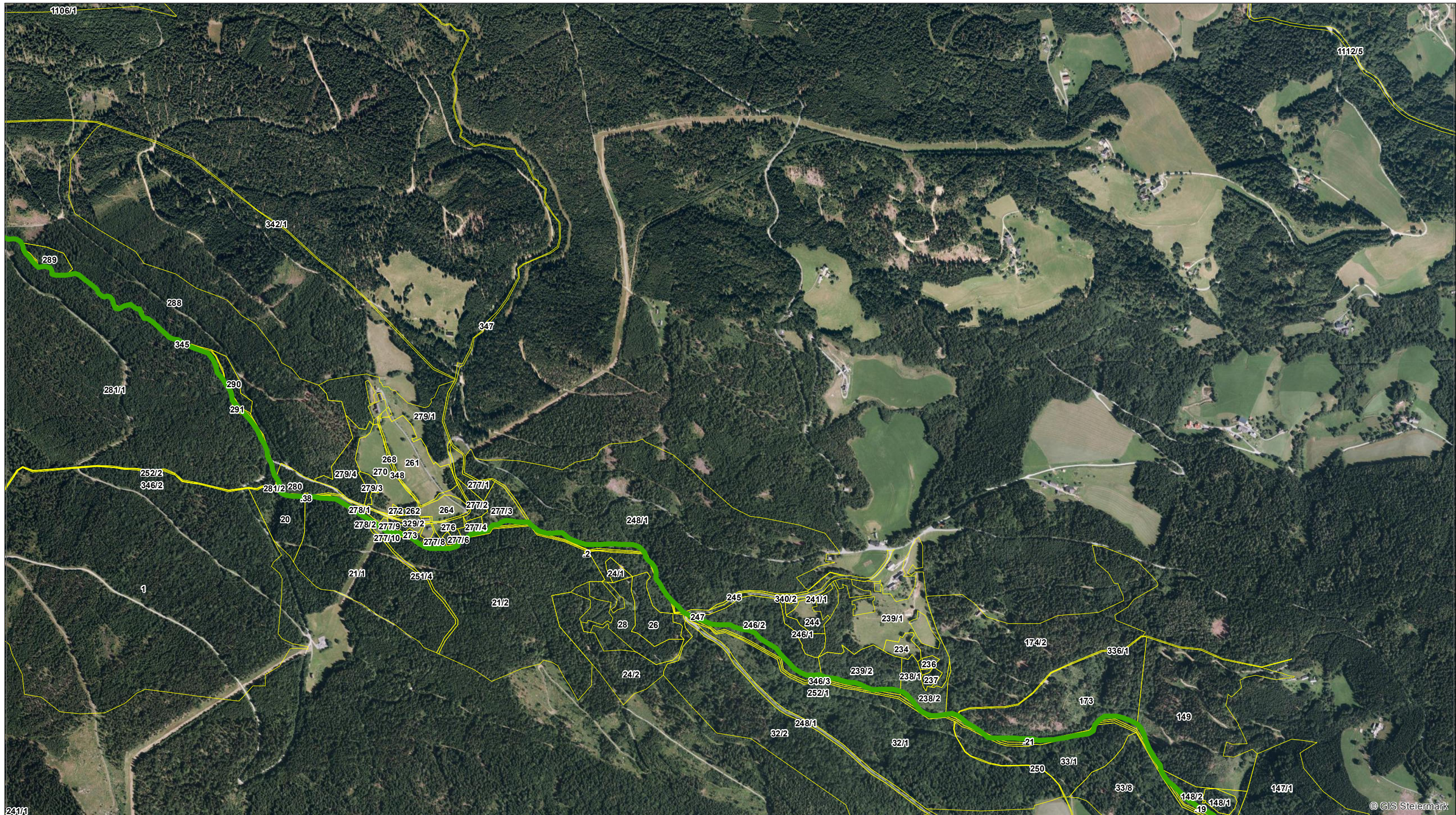
Datenquelle: GIS-Steiermark, BEV  
 Erstellung: Amt der Stmk. LR.  
 Abteilung 13, Umwelt und Raumordnung  
 Referat Anlagenrecht  
 GIS-Digitalisierung: Michael Hierzmann  
 Im Auftrag von Herrn Dr. Gerhard Neuhold  
 Stand: 05.02.2015

**Anlage 2B-54 zur Verordnung**

**1:10.000**





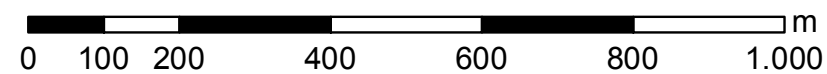


- Legende**
- A - Bewahrungsstrecke
  - B - Ökologische Vorrangstrecke
  - C - Abwägungsstrecke
  - Gewässerstrecken ohne Kategorie
  - Grundstück

Datenquelle: GIS-Steiermark, BEV  
 Erstellung: Amt der Stmk. LR.  
 Abteilung 13, Umwelt und Raumordnung  
 Referat Anlagenrecht  
 GIS-Digitalisierung: Michael Hierzmann  
 Im Auftrag von Herrn Dr. Gerhard Neuhold  
 Stand: 05.02.2015

**Anlage 2B-54 zur Verordnung**

**1:10.000**







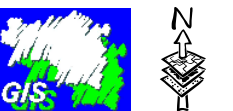
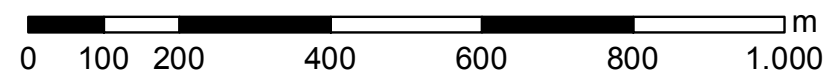
© GIS Steiermark

- Legende**
- A - Bewahrungsstrecke
  - B - Ökologische Vorrangstrecke
  - C - Abwägungsstrecke
  - Gewässerstrecken ohne Kategorie
  - Grundstück

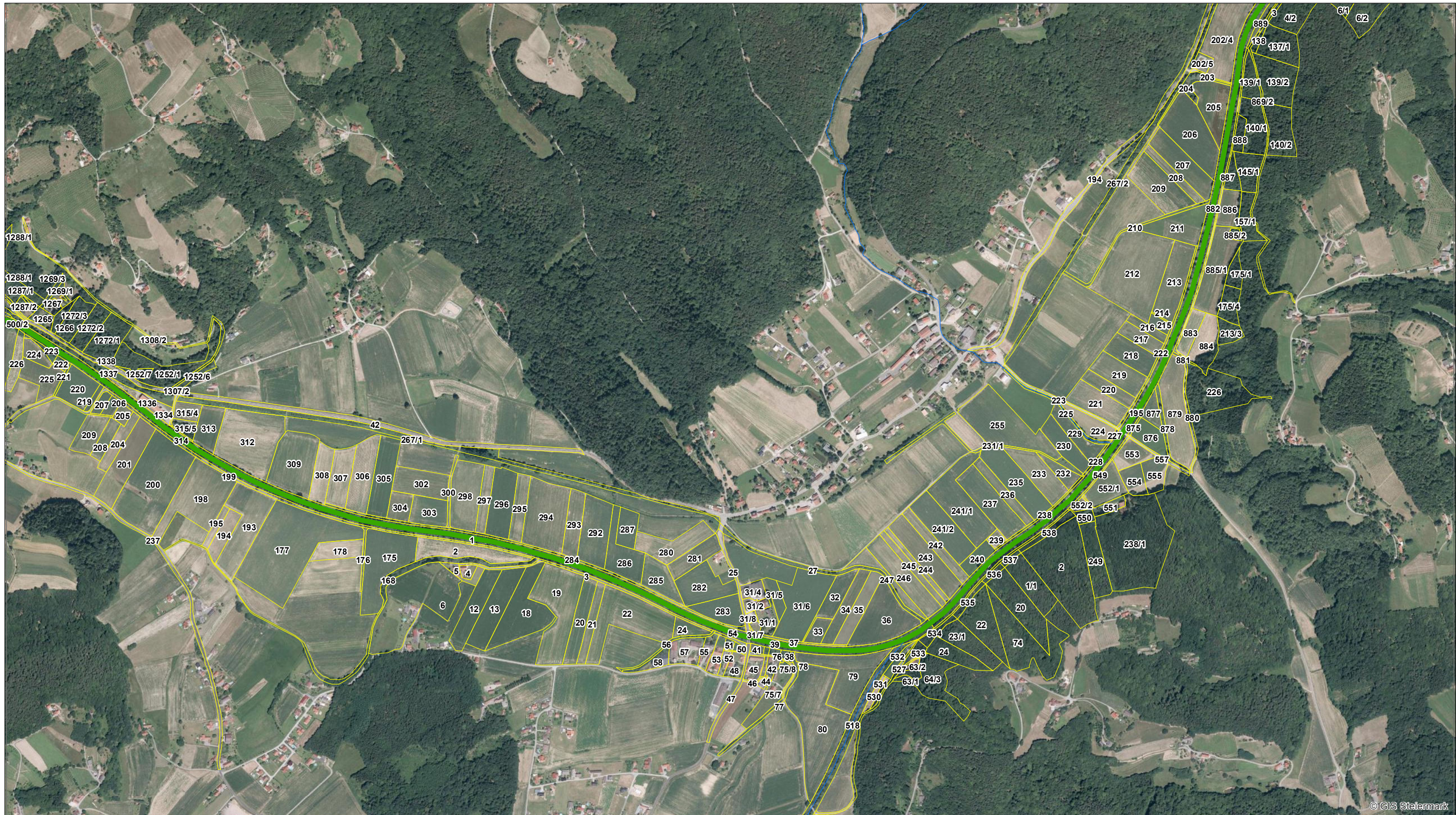
Datenquelle: GIS-Steiermark, BEV  
 Erstellung: Amt der Stmk. LR.  
 Abteilung 13, Umwelt und Raumordnung  
 Referat Anlagenrecht  
 GIS-Digitalisierung: Michael Hierzmann  
 Im Auftrag von Herrn Dr. Gerhard Neuhold  
 Stand: 05.02.2015

**Anlage 2B-54 zur Verordnung**

**1:10.000**





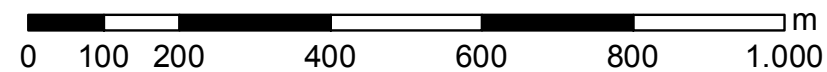


- Legende**
- A - Bewahrungsstrecke
  - B - Ökologische Vorrangstrecke
  - C - Abwägungsstrecke
  - Gewässerstrecken ohne Kategorie
  - Grundstück

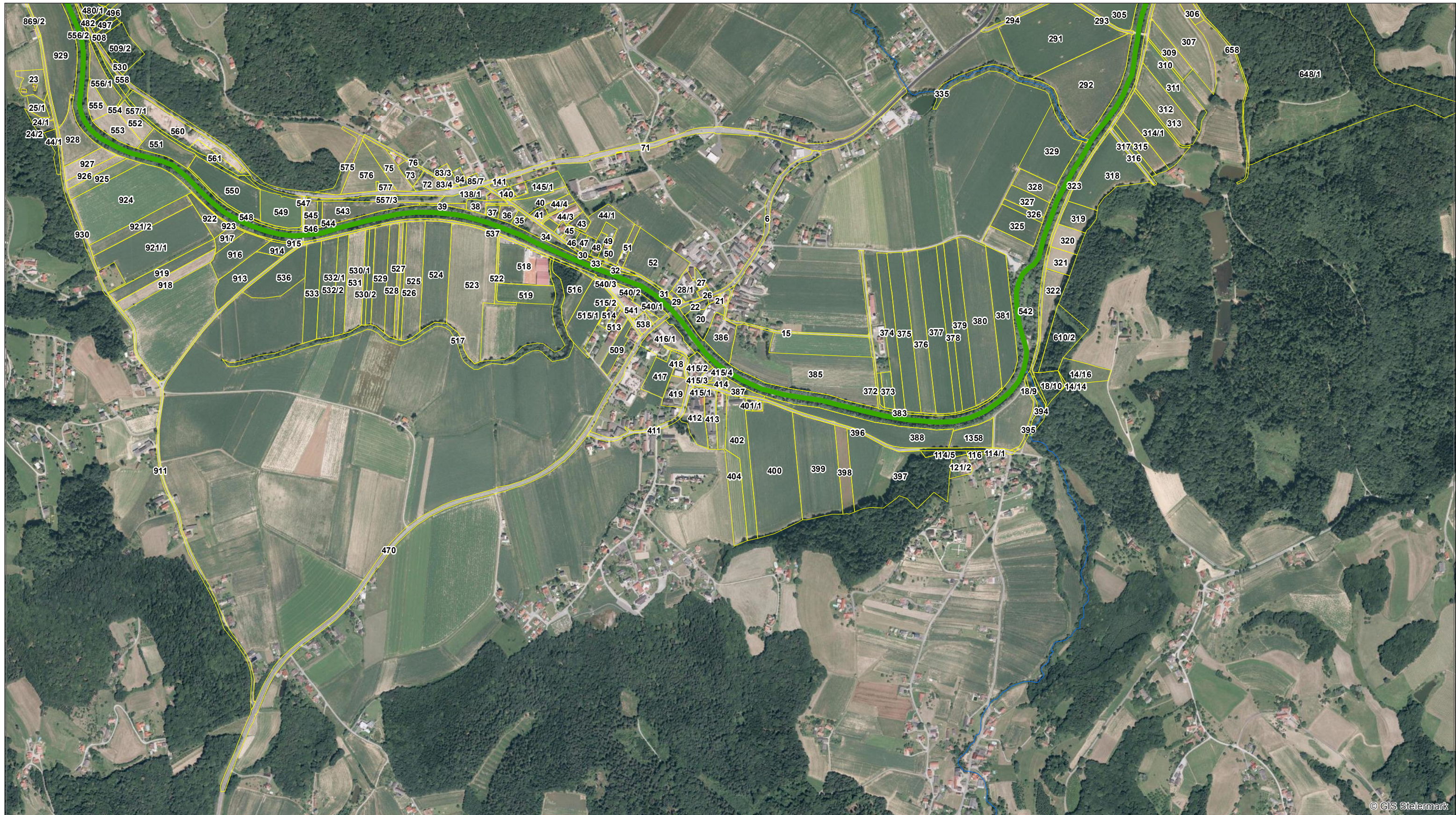
Datenquelle: GIS-Steiermark, BEV  
 Erstellung: Amt der Stmk. LR.  
 Abteilung 13, Umwelt und Raumordnung  
 Referat Anlagenrecht  
 GIS-Digitalisierung: Michael Hierzmann  
 Im Auftrag von Herrn Dr. Gerhard Neuhold  
 Stand: 05.02.2015

**Anlage 2B-54 zur Verordnung**

**1:10.000**







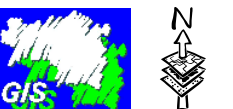
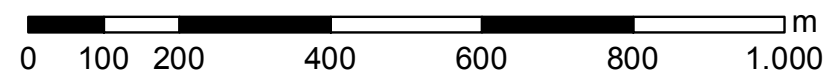
© GIS Steiermark

- Legende**
- A - Bewahrungsstrecke
  - B - Ökologische Vorrangstrecke
  - C - Abwägungsstrecke
  - Gewässerstrecken ohne Kategorie
  - Grundstück

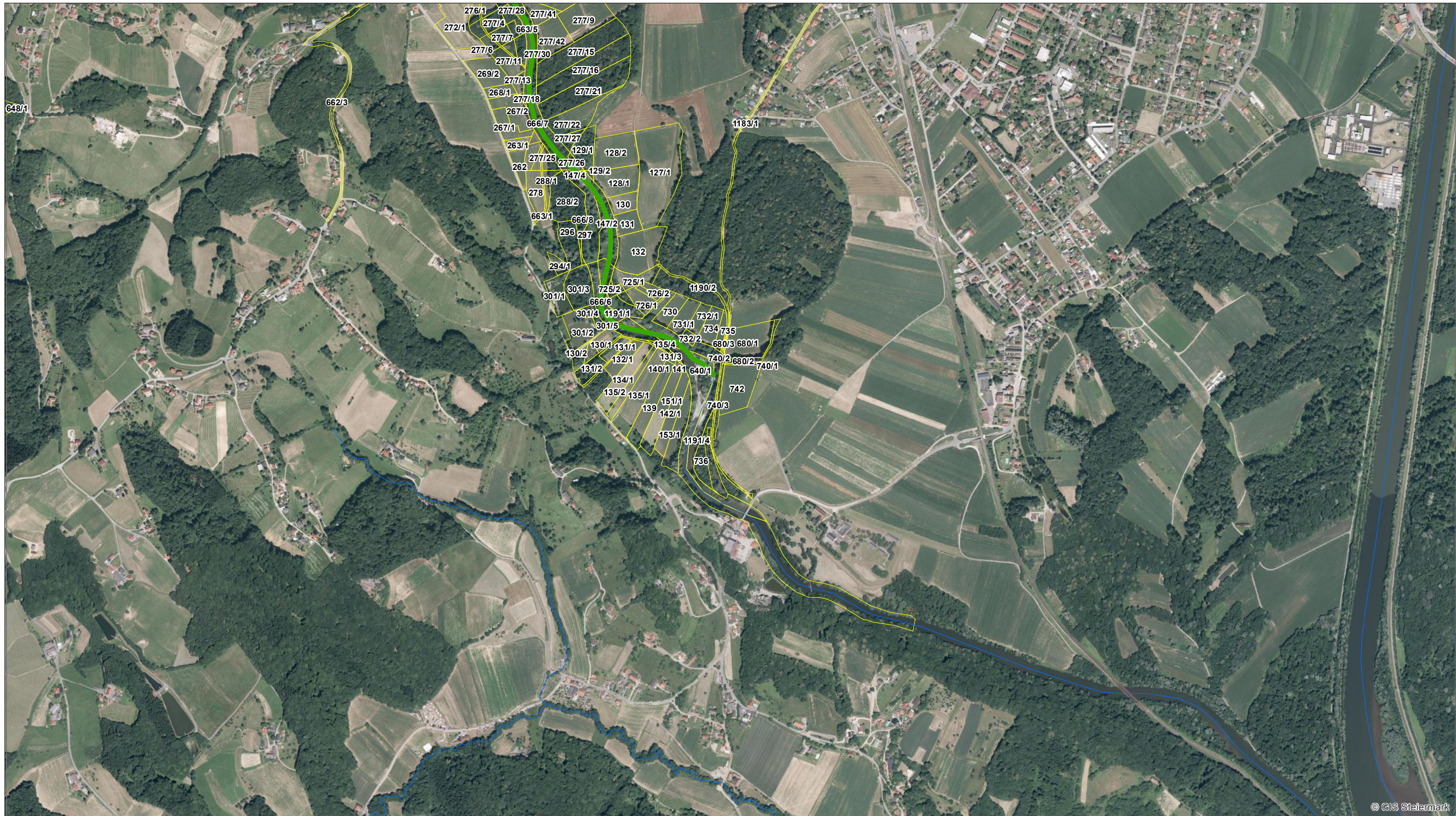
Datenquelle: GIS-Steiermark, BEV  
 Erstellung: Amt der Stmk. LR.  
 Abteilung 13, Umwelt und Raumordnung  
 Referat Anlagenrecht  
 GIS-Digitalisierung: Michael Hierzmann  
 Im Auftrag von Herrn Dr. Gerhard Neuhold  
 Stand: 05.02.2015

**Anlage 2B-54 zur Verordnung**

**1:10.000**








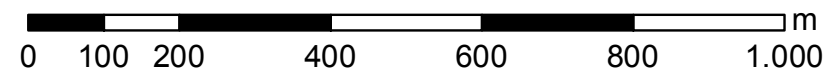
© GIS Steiermark

- Legende**
- A - Bewahrungsstrecke
  - B - Ökologische Vorrangstrecke
  - C - Abwägungsstrecke
  - Gewässerstrecken ohne Kategorie
  - Grundstück

Datenquelle: GIS-Steiermark, BEV  
 Erstellung: Amt der Stmk. LR.  
 Abteilung 13, Umwelt und Raumordnung  
 Referat Anlagenrecht  
 GIS-Digitalisierung: Michael Hierzmann  
 Im Auftrag von Herrn Dr. Gerhard Neuhold  
 Stand: 05.02.2015

**Anlage 2B-54 zur Verordnung**

**1:10.000**








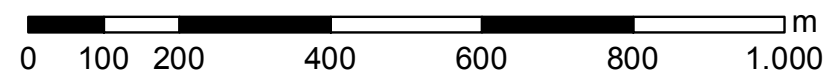
© GIS Steiermark

- Legende**
- A - Bewahrungsstrecke
  - B - Ökologische Vorrangstrecke
  - C - Abwägungsstrecke
  - Gewässerstrecken ohne Kategorie
  - Grundstück

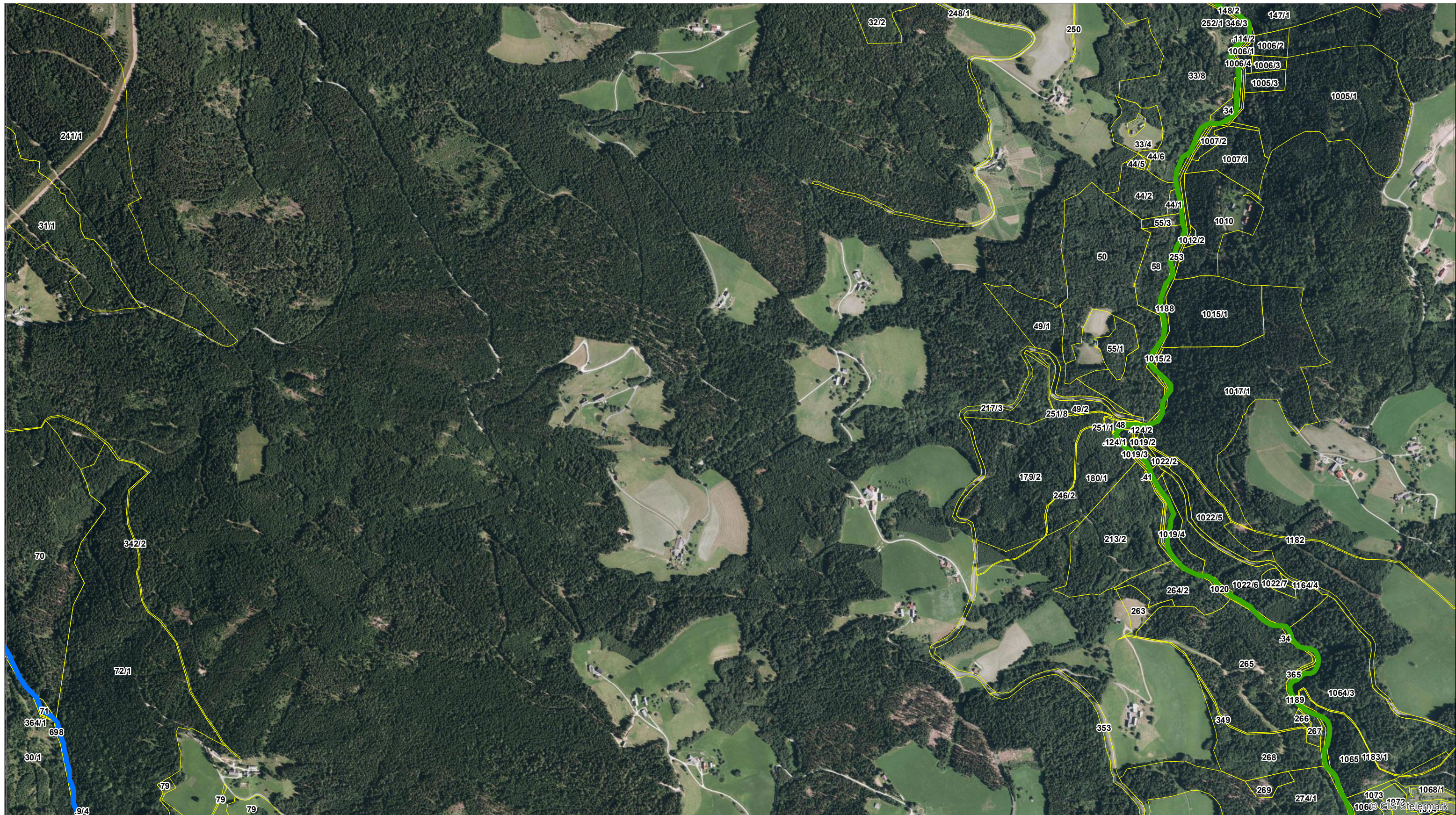
Datenquelle: GIS-Steiermark, BEV  
 Erstellung: Amt der Stmk. LR.  
 Abteilung 13, Umwelt und Raumordnung  
 Referat Anlagenrecht  
 GIS-Digitalisierung: Michael Hierzmann  
 Im Auftrag von Herrn Dr. Gerhard Neuhold  
 Stand: 05.02.2015

**Anlage 2B-54 zur Verordnung**

**1:10.000**







- Legende**
- A - Bewahrungsstrecke
  - B - Ökologische Vorrangstrecke
  - C - Abwägungsstrecke
  - Gewässerstrecken ohne Kategorie
  - Grundstück

Datenquelle: GIS-Steiermark, BEV  
 Erstellung: Amt der Stmk. LR,  
 Abteilung 13, Umwelt und Raumordnung  
 Referat Anlagenrecht  
 GIS-Digitalisierung: Michael Hierzmann  
 Im Auftrag von Herrn Dr. Gerhard Neuhold  
 Stand: 05.02.2015

**Anlage 2B-54 zur Verordnung**

**1:10.000**

