

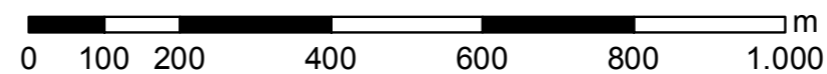
© GIS Steiermark

- Legende**
- A - Bewahungsstrecke
 - B - Ökologische Vorrangstrecke
 - C - Abwägungsstrecke
 - Gewässerstrecken ohne Kategorie
 - Grundstück

Datenquelle: GIS-Steiermark, BEV
 Erstellung: Amt der Stmk. LR,
 Abteilung 13, Umwelt und Raumordnung
 Referat Anlagenrecht
 GIS-Digitalisierung: Michael Hierzmann
 Im Auftrag von Herrn Dr. Gerhard Neuhold
 Stand: 05.02.2015

Anlage 2B-24 zur Verordnung

1:10.000




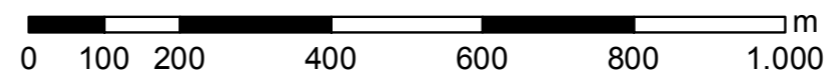


- Legende**
- A - Bewahrungsstrecke
 - B - Ökologische Vorrangstrecke
 - C - Abwägungsstrecke
 - Gewässerstrecken ohne Kategorie
 - Grundstück

Datenquelle: GIS-Steiermark, BEV
 Erstellung: Amt der Stmk. LR,
 Abteilung 13, Umwelt und Raumordnung
 Referat Anlagenrecht
 GIS-Digitalisierung: Michael Hierzmann
 Im Auftrag von Herrn Dr. Gerhard Neuhold
 Stand: 05.02.2015

Anlage 2B-24 zur Verordnung

1:10.000





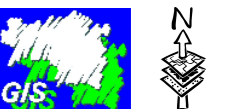
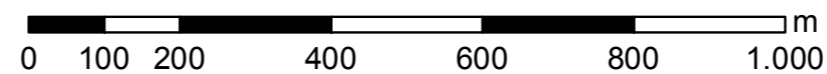
© GIS Steiermark

- Legende**
- A - Bewahrungsstrecke
 - B - Ökologische Vorrangstrecke
 - C - Abwägungsstrecke
 - Gewässerstrecken ohne Kategorie
 - Grundstück

Datenquelle: GIS-Steiermark, BEV
 Erstellung: Amt der Stmk. LR.
 Abteilung 13, Umwelt und Raumordnung
 Referat Anlagenrecht
 GIS-Digitalisierung: Michael Hierzmann
 Im Auftrag von Herrn Dr. Gerhard Neuhold
 Stand: 05.02.2015

Anlage 2B-24 zur Verordnung

1:10.000





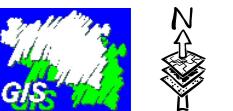
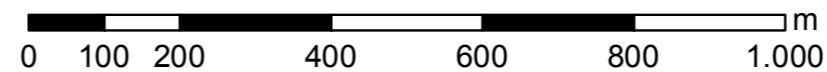
© GIS Steiermark

- Legende**
- A - Bewahrungsstrecke
 - B - Ökologische Vorrangstrecke
 - C - Abwägungsstrecke
 - Gewässerstrecken ohne Kategorie
 - Grundstück

Datenquelle: GIS-Steiermark, BEV
 Erstellung: Amt der Stmk. LR.
 Abteilung 13, Umwelt und Raumordnung
 Referat Anlagenrecht
 GIS-Digitalisierung: Michael Hierzmann
 Im Auftrag von Herrn Dr. Gerhard Neuhold
 Stand: 05.02.2015

Anlage 2B-24 zur Verordnung

1:10.000





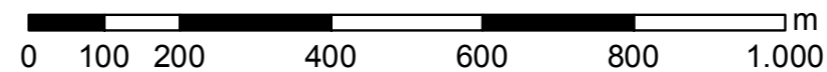
© GIS Steiermark

- Legende**
- A - Bewahrungsstrecke
 - B - Ökologische Vorrangstrecke
 - C - Abwägungsstrecke
 - Gewässerstrecken ohne Kategorie
 - Grundstück

Datenquelle: GIS-Steiermark, BEV
 Erstellung: Amt der Stmk. LR,
 Abteilung 13, Umwelt und Raumordnung
 Referat Anlagenrecht
 GIS-Digitalisierung: Michael Hierzmann
 Im Auftrag von Herrn Dr. Gerhard Neuhold
 Stand: 05.02.2015

Anlage 2B-24 zur Verordnung

1:10.000





© GIS Steiermark

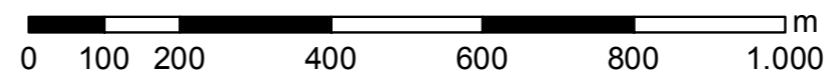
Legende

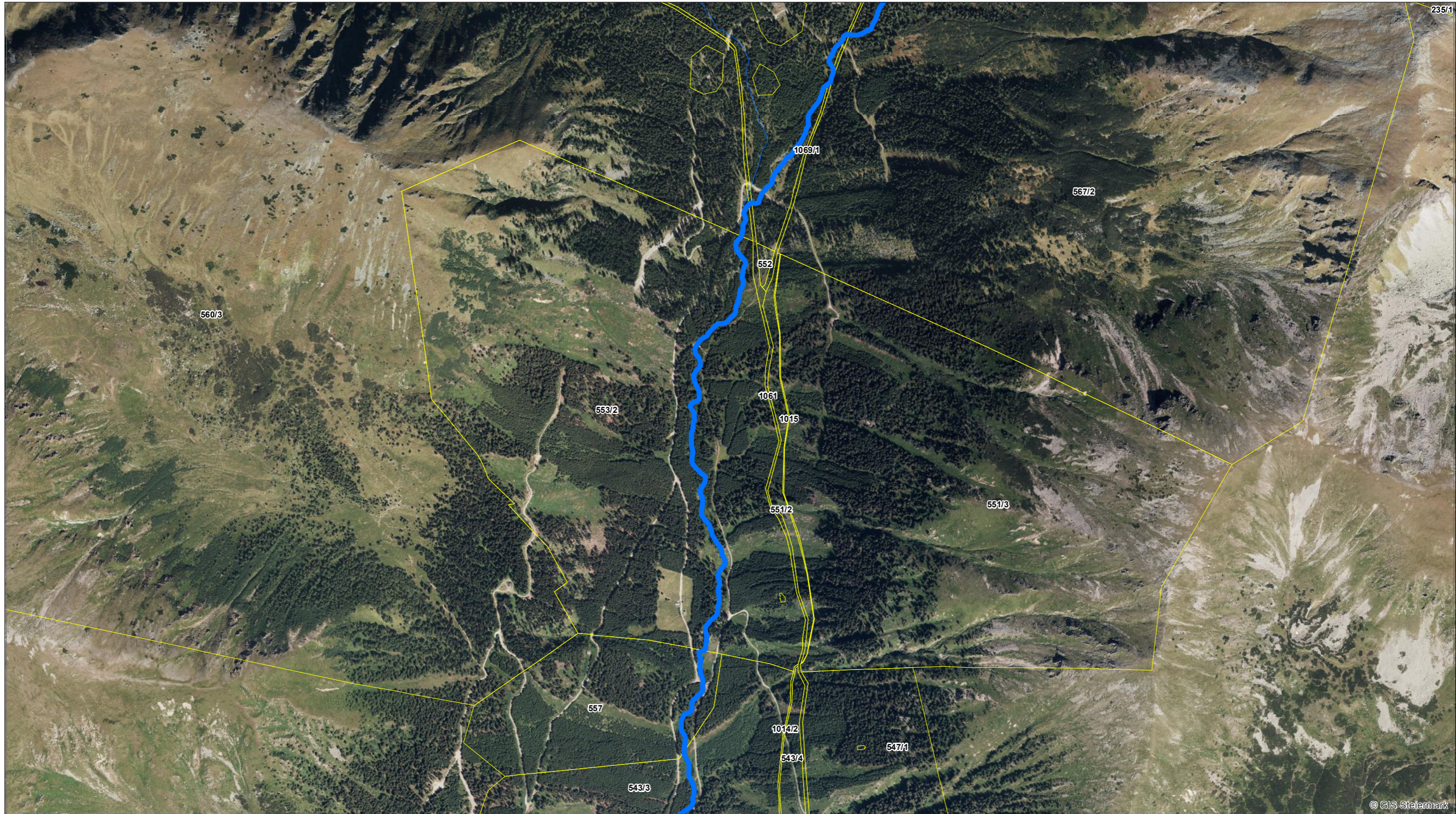
- A - Bewahrungsstrecke
- B - Ökologische Vorrangstrecke
- C - Abwägungsstrecke
- Gewässerstrecken ohne Kategorie
- Grundstück

Datenquelle: GIS-Steiermark, BEV
 Erstellung: Amt der Stmk. LR,
 Abteilung 13, Umwelt und Raumordnung
 Referat Anlagenrecht
 GIS-Digitalisierung: Michael Hierzmann
 Im Auftrag von Herrn Dr. Gerhard Neuhold
 Stand: 05.02.2015

Anlage 2B-24 zur Verordnung

1:10.000





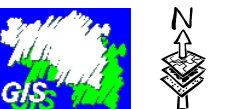
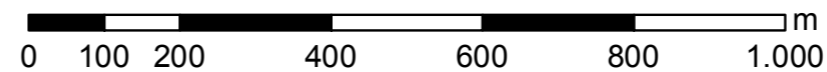
© GIS Steiermark


- Legende**
- A - Bewahungsstrecke
 - B - Ökologische Vorrangstrecke
 - C - Abwägungsstrecke
 - Gewässerstrecken ohne Kategorie
 - Grundstück

Datenquelle: GIS-Steiermark, BEV
 Erstellung: Amt der Stmk. LR,
 Abteilung 13, Umwelt und Raumordnung
 Referat Anlagenrecht
 GIS-Digitalisierung: Michael Hierzmann
 Im Auftrag von Herrn Dr. Gerhard Neuhold
 Stand: 05.02.2015

Anlage 2B-24 zur Verordnung

1:10.000





© GIS Steiermark

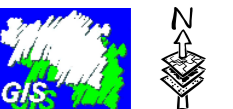
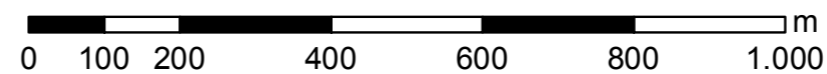
Legende

- A - Bewahrungsstrecke
- B - Ökologische Vorrangsstrecke
- C - Abwägungsstrecke
- Gewässerstrecken ohne Kategorie
- Grundstück

Datenquelle: GIS-Steiermark, BEV
 Erstellung: Amt der Stmk. LR.
 Abteilung 13, Umwelt und Raumordnung
 Referat Anlagenrecht
 GIS-Digitalisierung: Michael Hierzmann
 Im Auftrag von Herrn Dr. Gerhard Neuhold
 Stand: 05.02.2015

Anlage 2B-24 zur Verordnung

1:10.000



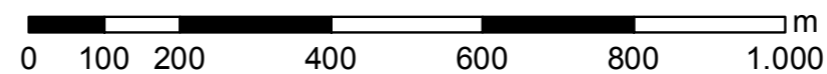


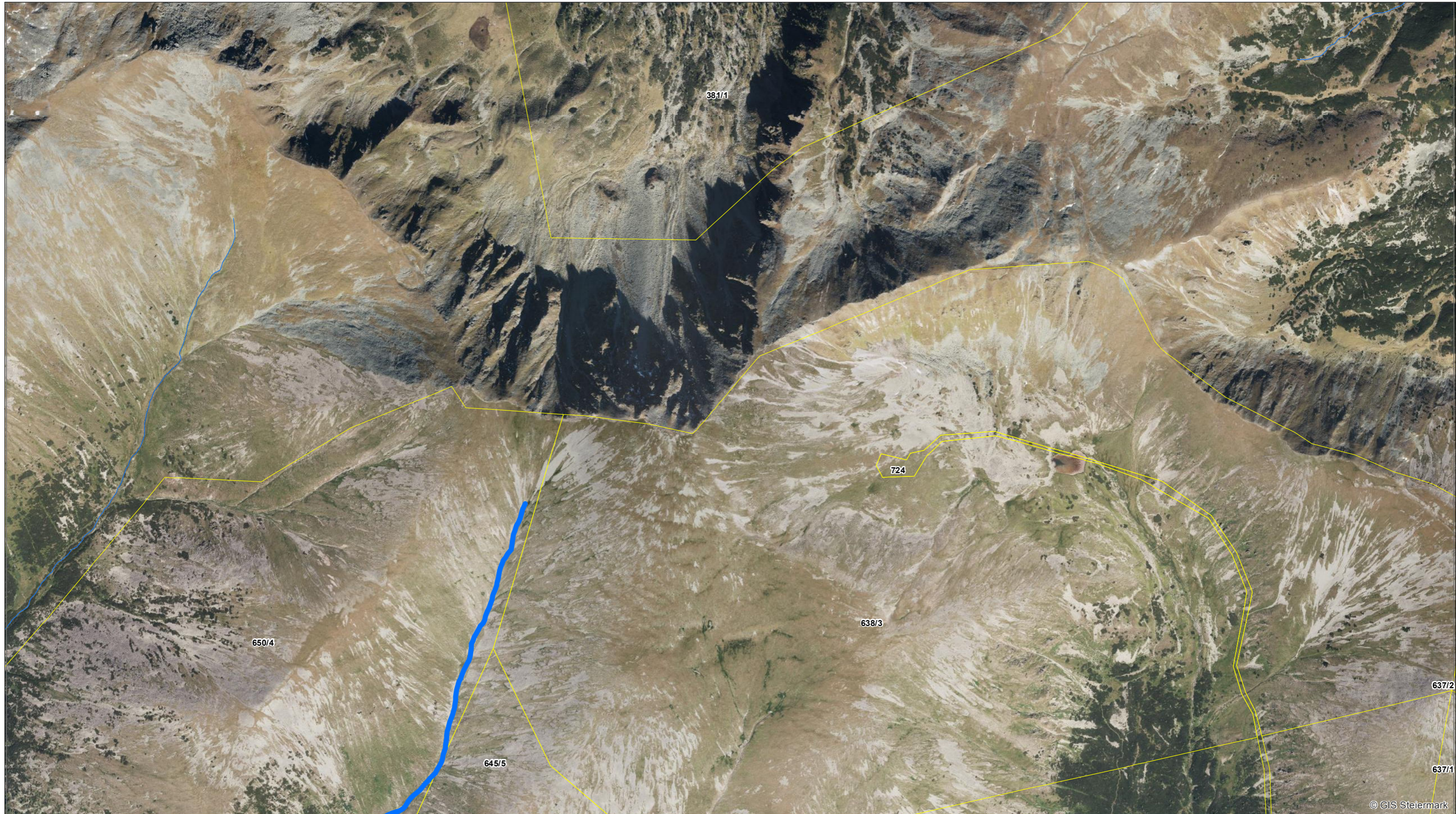
- Legende**
- A - Bewahrungsstrecke
 - B - Ökologische Vorrangstrecke
 - C - Abwägungsstrecke
 - Gewässerstrecken ohne Kategorie
 - Grundstück

Datenquelle: GIS-Steiermark, BEV
 Erstellung: Amt der Stmk. LR.
 Abteilung 13, Umwelt und Raumordnung
 Referat Anlagenrecht
 GIS-Digitalisierung: Michael Hierzmann
 Im Auftrag von Herrn Dr. Gerhard Neuhold
 Stand: 05.02.2015

Anlage 2B-24 zur Verordnung

1:10.000





- Legende**
- A - Bewahrungsstrecke
 - B - Ökologische Vorrangstrecke
 - C - Abwägungsstrecke
 - Gewässerstrecken ohne Kategorie
 - Grundstück

Datenquelle: GIS-Steiermark, BEV
 Erstellung: Amt der Stmk. LR.
 Abteilung 13, Umwelt und Raumordnung
 Referat Anlagenrecht
 GIS-Digitalisierung: Michael Hierzmann
 Im Auftrag von Herrn Dr. Gerhard Neuhold
 Stand: 05.02.2015

Anlage 2B-24 zur Verordnung

1:10.000

