



- Legende**
- A - Bewahrungsstrecke
 - B - Ökologische Vorrangstrecke
 - C - Abwägungsstrecke
 - Gewässerstrecken ohne Kategorie
 - Grundstück

Datenquelle: GIS-Steiermark, BEV
 Erstellung: Amt der Stmk. LR.
 Abteilung 13, Umwelt und Raumordnung
 Referat Anlagenrecht
 GIS-Digitalisierung: Michael Hierzmann
 Im Auftrag von Herrn Dr. Gerhard Neuhold
 Stand: 05.02.2015

Anlage 2B-19 zur Verordnung

1:10.000





© GIS Steiermark


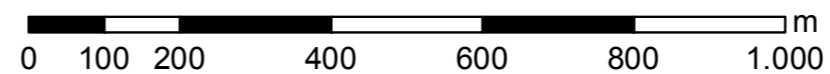
Legende


- █ A - Bewahrungsstrecke
- █ B - Ökologische Vorrangstrecke
- █ C - Abwägungsstrecke
- Gewässerstrecken ohne Kategorie
- Grundstück

Datenquelle: GIS-Steiermark, BEV
 Erstellung: Amt der Stmk. LR,
 Abteilung 13, Umwelt und Raumordnung
 Referat Anlagenrecht
 GIS-Digitalisierung: Michael Hierzmann
 Im Auftrag von Herrn Dr. Gerhard Neuhold
 Stand: 05.02.2015

Anlage 2B-19 zur Verordnung

1:10.000





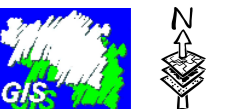
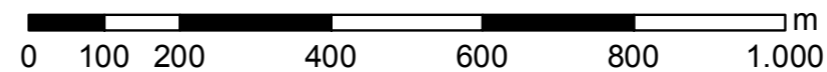
© GIS Steiermark

- Legende**
- A - Bewahungsstrecke
 - B - Ökologische Vorrangstrecke
 - C - Abwägungsstrecke
 - Gewässerstrecken ohne Kategorie
 - Grundstück

Datenquelle: GIS-Steiermark, BEV
 Erstellung: Amt der Stmk. LR.
 Abteilung 13, Umwelt und Raumordnung
 Referat Anlagenrecht
 GIS-Digitalisierung: Michael Hierzmann
 Im Auftrag von Herrn Dr. Gerhard Neuhold
 Stand: 05.02.2015

Anlage 2B-19 zur Verordnung

1:10.000





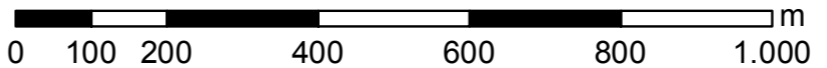
© GIS Steiermark

- Legende**
- A - Bewahungsstrecke
 - B - Ökologische Vorrangstrecke
 - C - Abwägungsstrecke
 - Gewässerstrecken ohne Kategorie
 - Grundstück

Datenquelle: GIS-Steiermark, BEV
 Erstellung: Amt der Stmk. LR.
 Abteilung 13, Umwelt und Raumordnung
 Referat Anlagenrecht
 GIS-Digitalisierung: Michael Hierzmann
 Im Auftrag von Herrn Dr. Gerhard Neuhold
 Stand: 05.02.2015

Anlage 2B-19 zur Verordnung

1:10.000



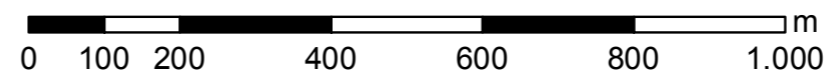


- Legende**
- A - Bewahrsstrecke
 - B - Ökologische Vorrangstrecke
 - C - Abwägungsstrecke
 - Gewässerstrecken ohne Kategorie
 - Grundstück

Datenquelle: GIS-Steiermark, BEV
 Erstellung: Amt der Stmk. LR.
 Abteilung 13, Umwelt und Raumordnung
 Referat Anlagenrecht
 GIS-Digitalisierung: Michael Hierzmann
 Im Auftrag von Herrn Dr. Gerhard Neuhold
 Stand: 05.02.2015

Anlage 2B-19 zur Verordnung

1:10.000



Das Land Steiermark
 Naturschutz



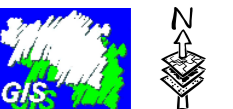
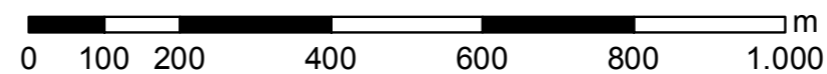
© GIS Steiermark

- Legende**
- A - Bewahrungsstrecke
 - B - Ökologische Vorrangstrecke
 - C - Abwägungsstrecke
 - Gewässerstrecken ohne Kategorie
 - Grundstück

Datenquelle: GIS-Steiermark, BEV
 Erstellung: Amt der Stmk. LR.
 Abteilung 13, Umwelt und Raumordnung
 Referat Anlagenrecht
 GIS-Digitalisierung: Michael Hierzmann
 Im Auftrag von Herrn Dr. Gerhard Neuhold
 Stand: 05.02.2015

Anlage 2B-19 zur Verordnung

1:10.000

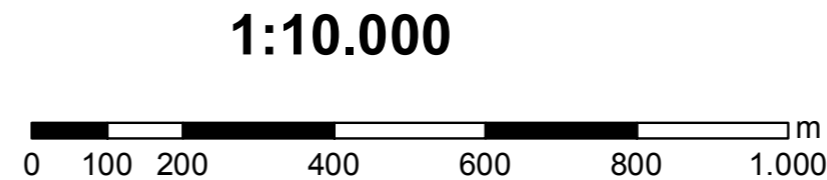




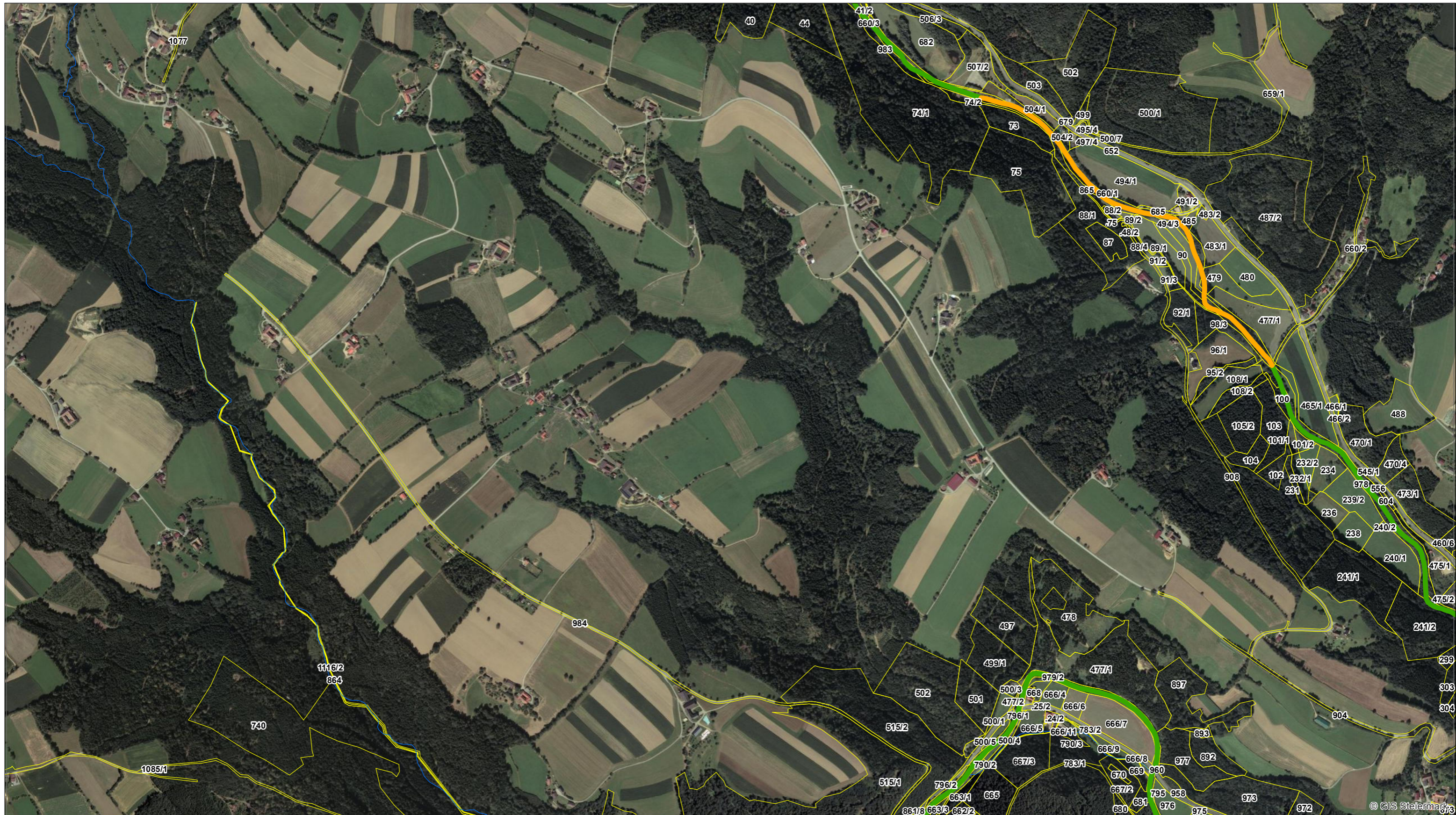
- Legende**
- A - Bewahrungsstrecke
 - B - Ökologische Vorrangstrecke
 - C - Abwägungsstrecke
 - Gewässerstrecken ohne Kategorie
 - Grundstück

Datenquelle: GIS-Steiermark, BEV
 Erstellung: Amt der Stmk. LR.
 Abteilung 13, Umwelt und Raumordnung
 Referat Anlagenrecht
 GIS-Digitalisierung: Michael Hierzmann
 Im Auftrag von Herrn Dr. Gerhard Neuhold
 Stand: 05.02.2015

Anlage 2B-19 zur Verordnung



The bottom right corner contains three logos: the GIS logo (a stylized map), the logo for 'Das Land Steiermark' (the state of Styria), and the 'Naturschutz' (Nature Conservation) logo, which includes a green arrow pointing right.

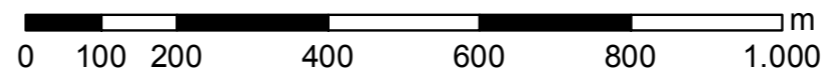


- Legende**
- A - Bewahrungsstrecke
 - B - Ökologische Vorrangstrecke
 - C - Abwägungsstrecke
 - Gewässerstrecken ohne Kategorie
 - Grundstück

Datenquelle: GIS-Steiermark, BEV
 Erstellung: Amt der Stmk. LR.
 Abteilung 13, Umwelt und Raumordnung
 Referat Anlagenrecht
 GIS-Digitalisierung: Michael Hierzmann
 Im Auftrag von Herrn Dr. Gerhard Neuhold
 Stand: 05.02.2015

Anlage 2B-19 zur Verordnung

1:10.000



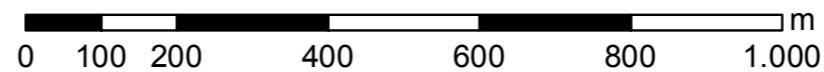


- Legende**
- A - Bewahrungsstrecke
 - B - Ökologische Vorrangstrecke
 - C - Abwägungsstrecke
 - Gewässerstrecken ohne Kategorie
 - Grundstück

Datenquelle: GIS-Steiermark, BEV
 Erstellung: Amt der Stmk. LR.
 Abteilung 13, Umwelt und Raumordnung
 Referat Anlagenrecht
 GIS-Digitalisierung: Michael Hierzmann
 Im Auftrag von Herrn Dr. Gerhard Neuhold
 Stand: 05.02.2015

Anlage 2B-19 zur Verordnung

1:10.000





© GIS Steiermark

- Legende**
- A - Bewahrungsstrecke
 - B - Ökologische Vorrangstrecke
 - C - Abwägungsstrecke
 - Gewässerstrecken ohne Kategorie
 - Grundstück

Datenquelle: GIS-Steiermark, BEV
 Erstellung: Amt der Stmk. LR.
 Abteilung 13, Umwelt und Raumordnung
 Referat Anlagenrecht
 GIS-Digitalisierung: Michael Hierzmann
 Im Auftrag von Herrn Dr. Gerhard Neuhold
 Stand: 05.02.2015

Anlage 2B-19 zur Verordnung

1:10.000

