



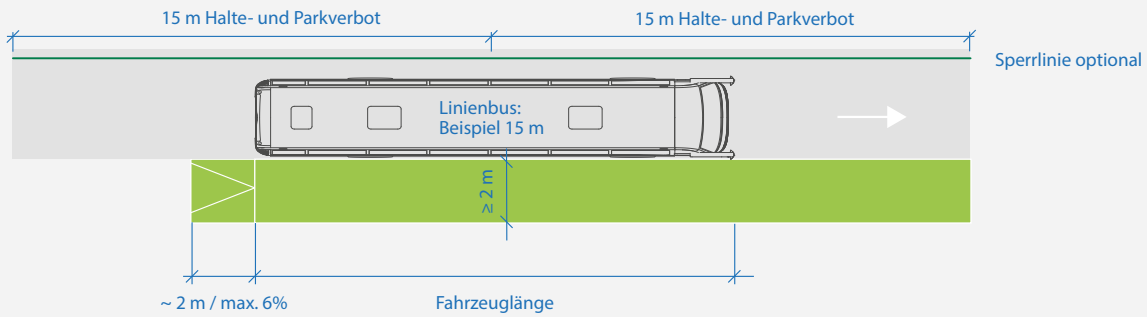
Abbildungsverzeichnis Planungsleitfaden RegioBus-Haltestellen

Handbuch zur Gestaltung bestehender
und neuer Bushaltestellen

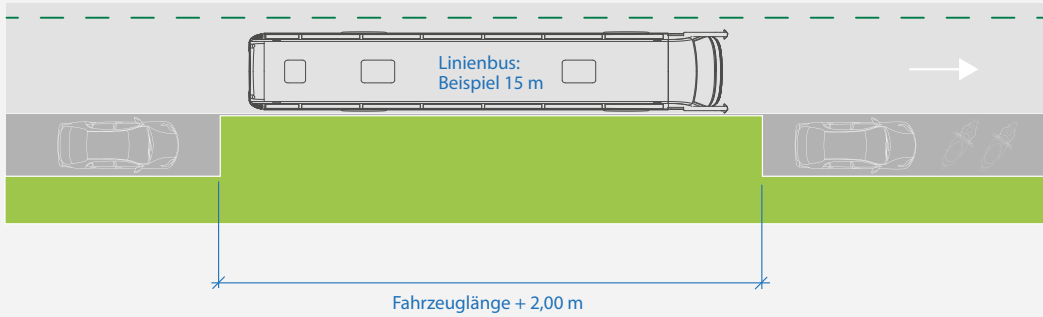


Das Land
Steiermark

Fahrbahnhaltestelle



Kaphaltestelle



Busbucht

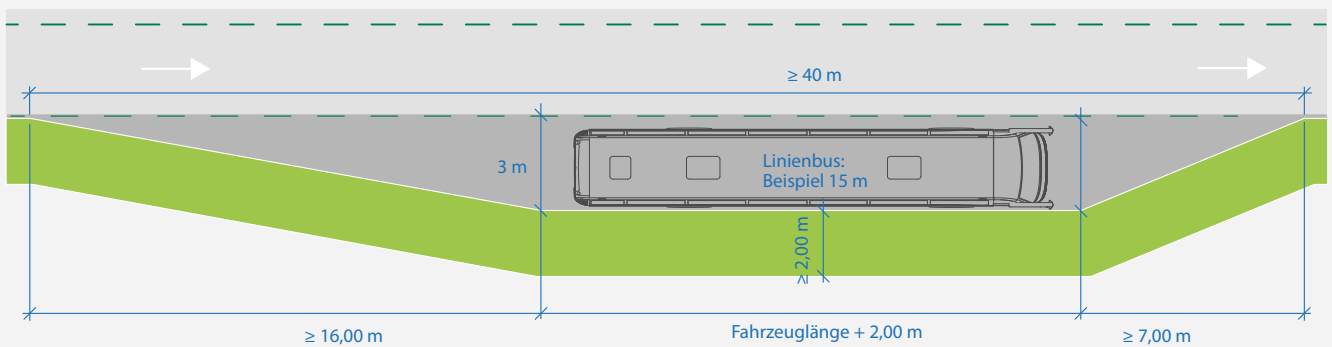


Abbildung 1: Fahrbahnhaltestelle, Kaphaltestelle und Busbucht
(Illustration COMMUNICAT)

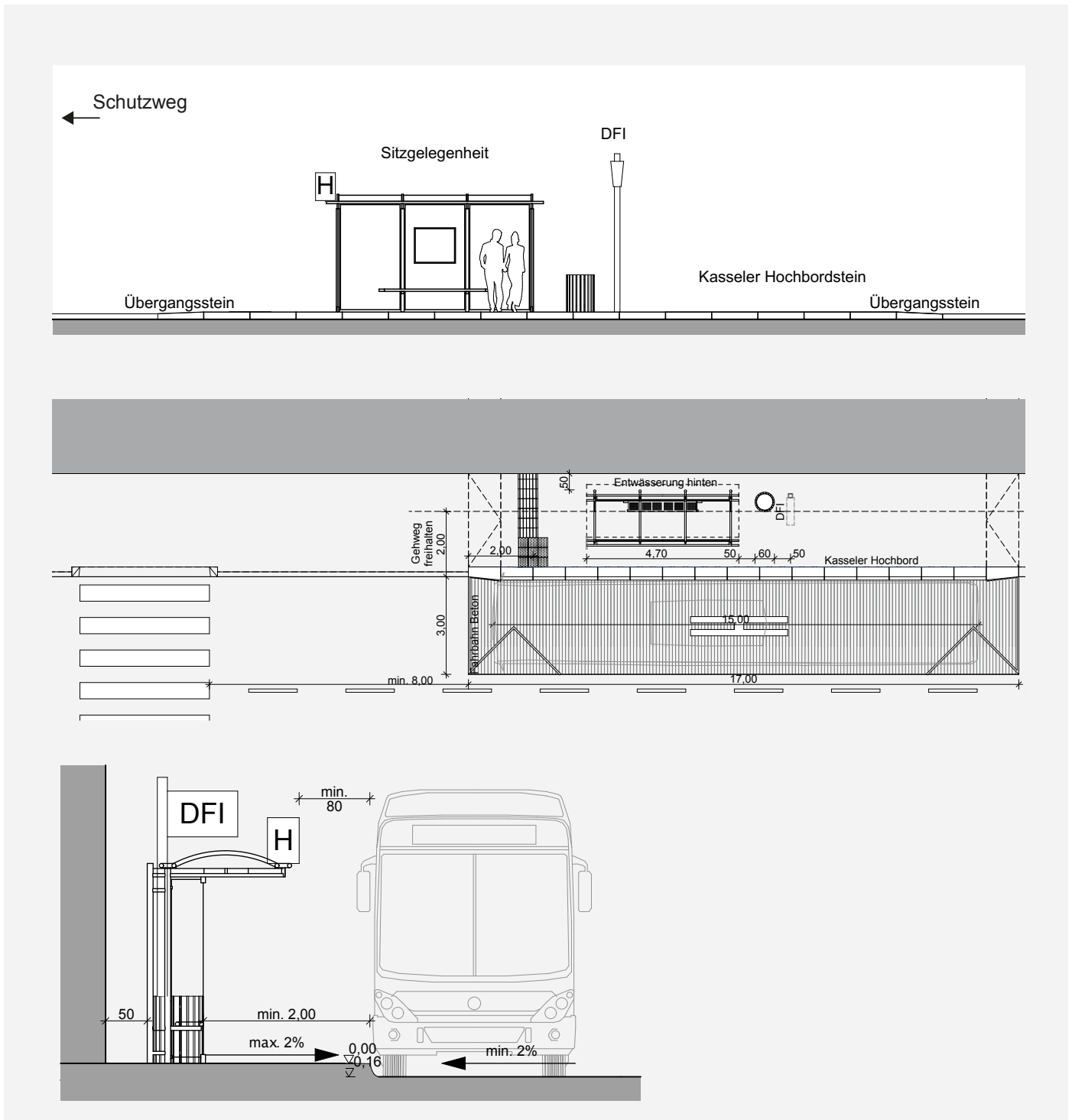


Abbildung 2: Schema Mindestabmessungen Randhaltestelle mit Wartehaus

(Plan: AAPS – Atelier für Architektur ZT GmbH)

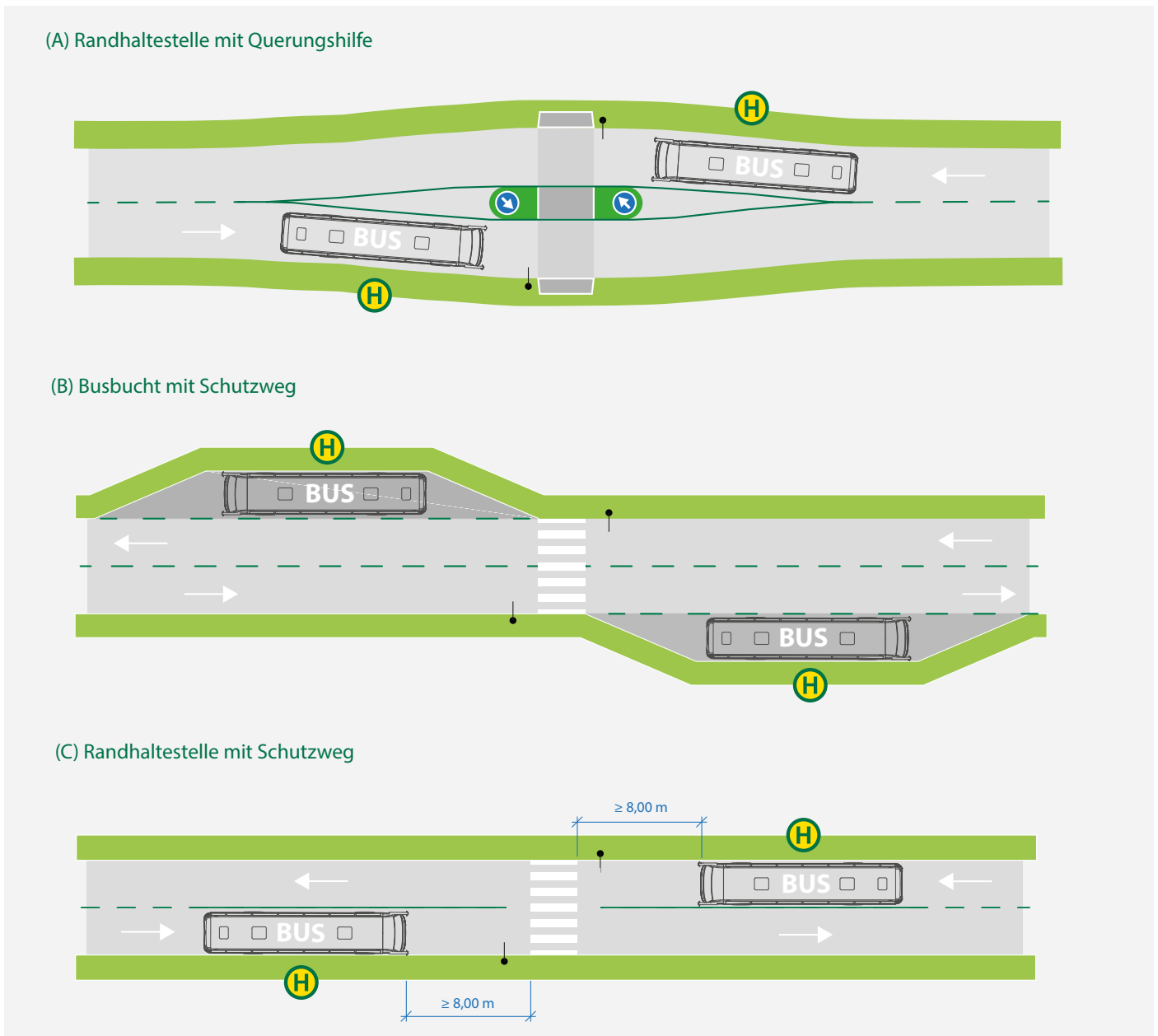


Abbildung 3: Anordnung Querungshilfe
(Illustration COMMUNICAT)

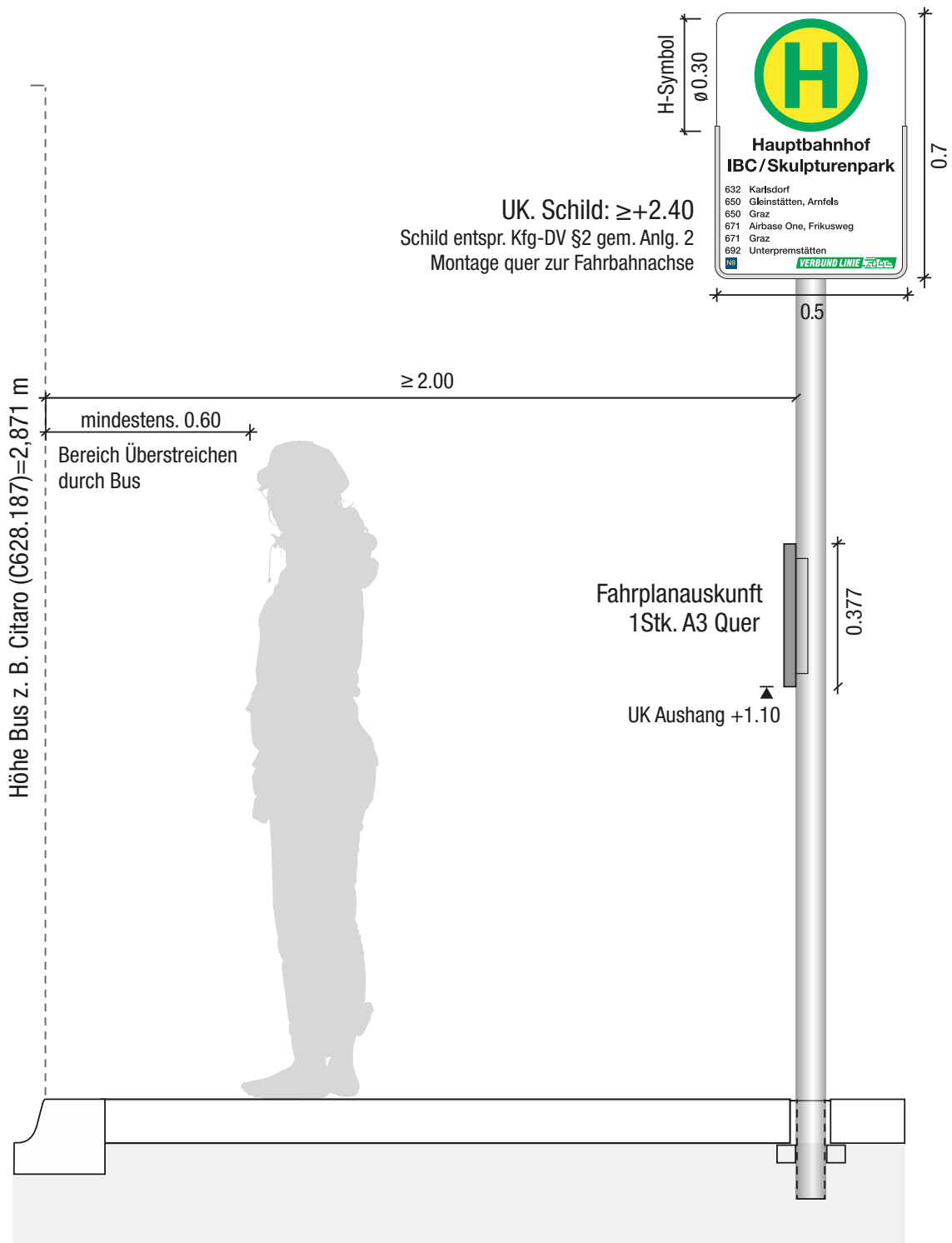


Abbildung 5: Schnittzeichnung Haltestellentafel
(Illustration COMMUNICAT)

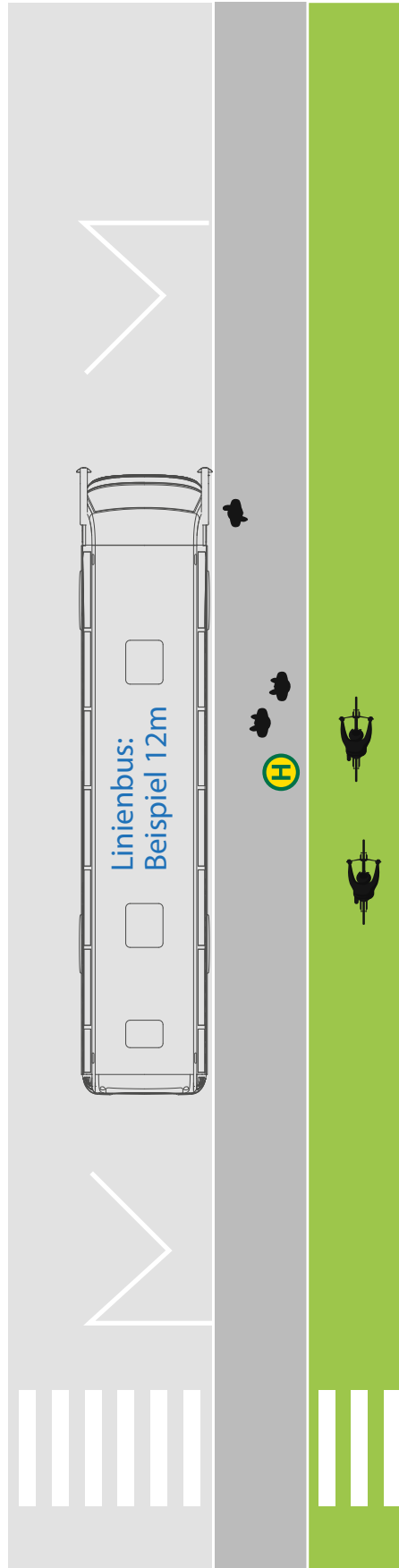


Abbildung 6: Beispiel Vorbeiführung Radverkehr an Haltestellen
(Illustration COMMUNICAT)

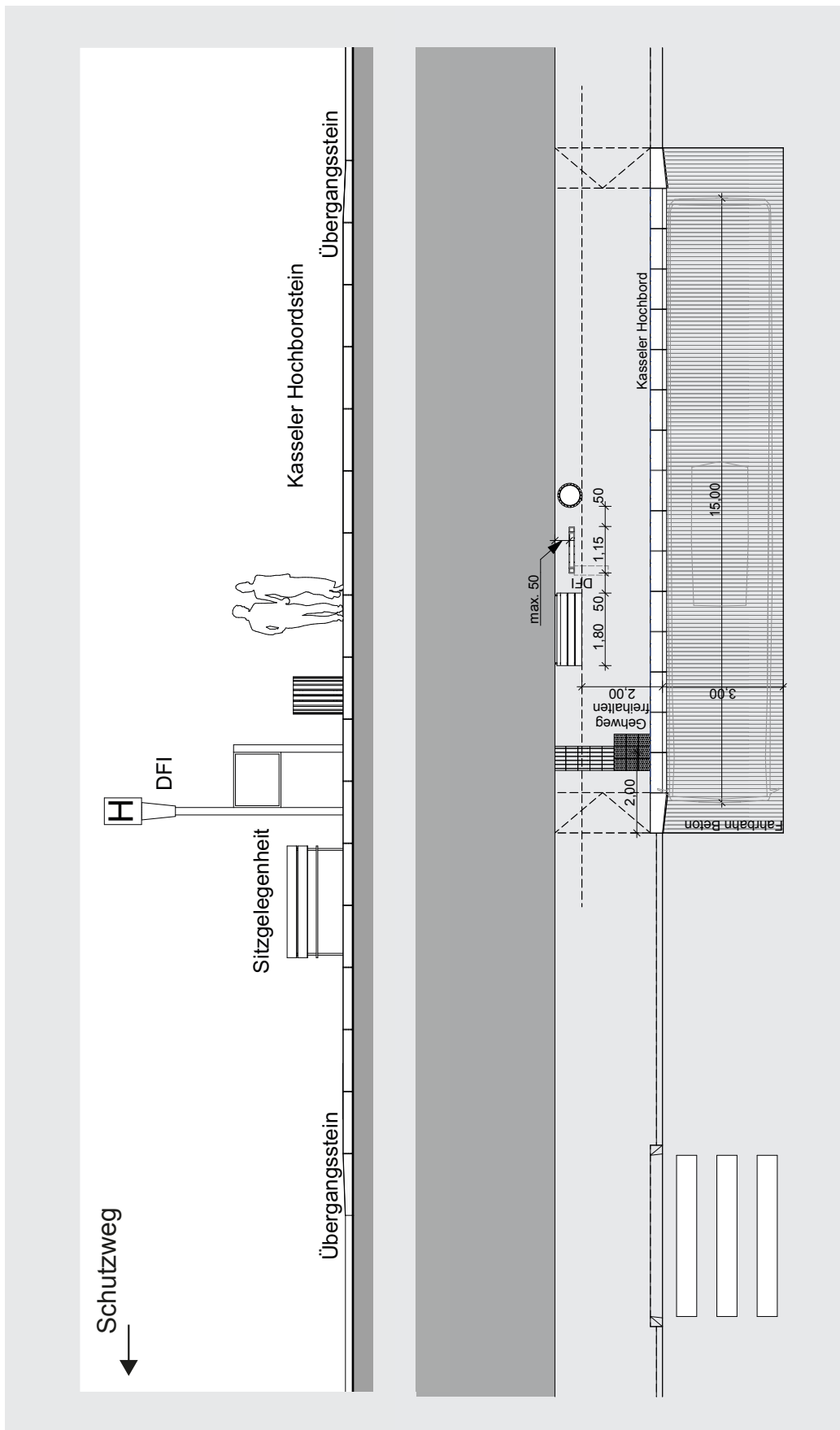


Abbildung 7: Längsschnitt und Lageplan inkl. Sitzgelegenheit und Mülleimer
 (Plan: AAPS – Atelier für Architektur ZT GmbH)

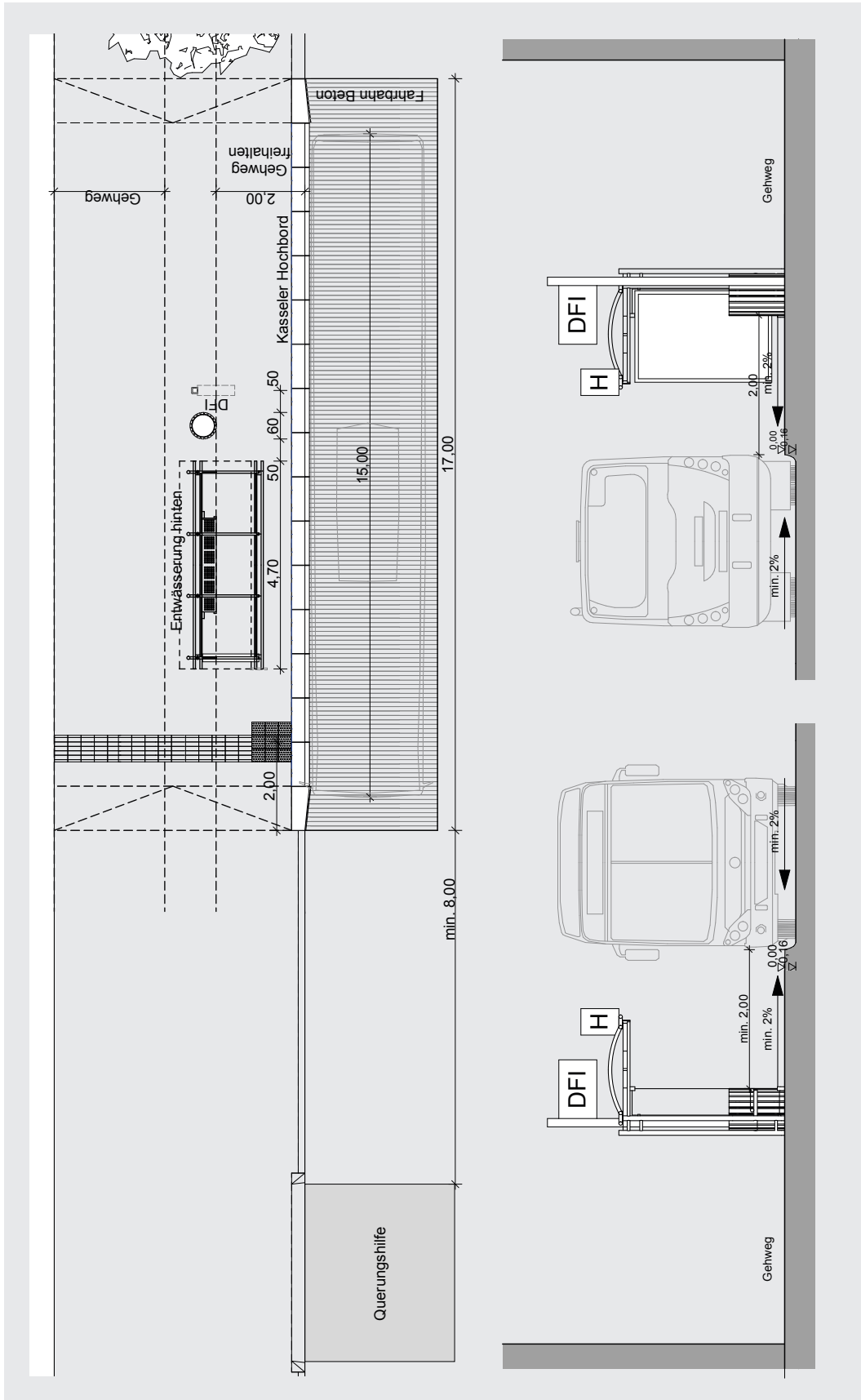


Abbildung 8: Randhaltestelle mit Gehweg hinter Wartehaus
 (Plan: AAPS – Atelier für Architektur ZT GmbH)

