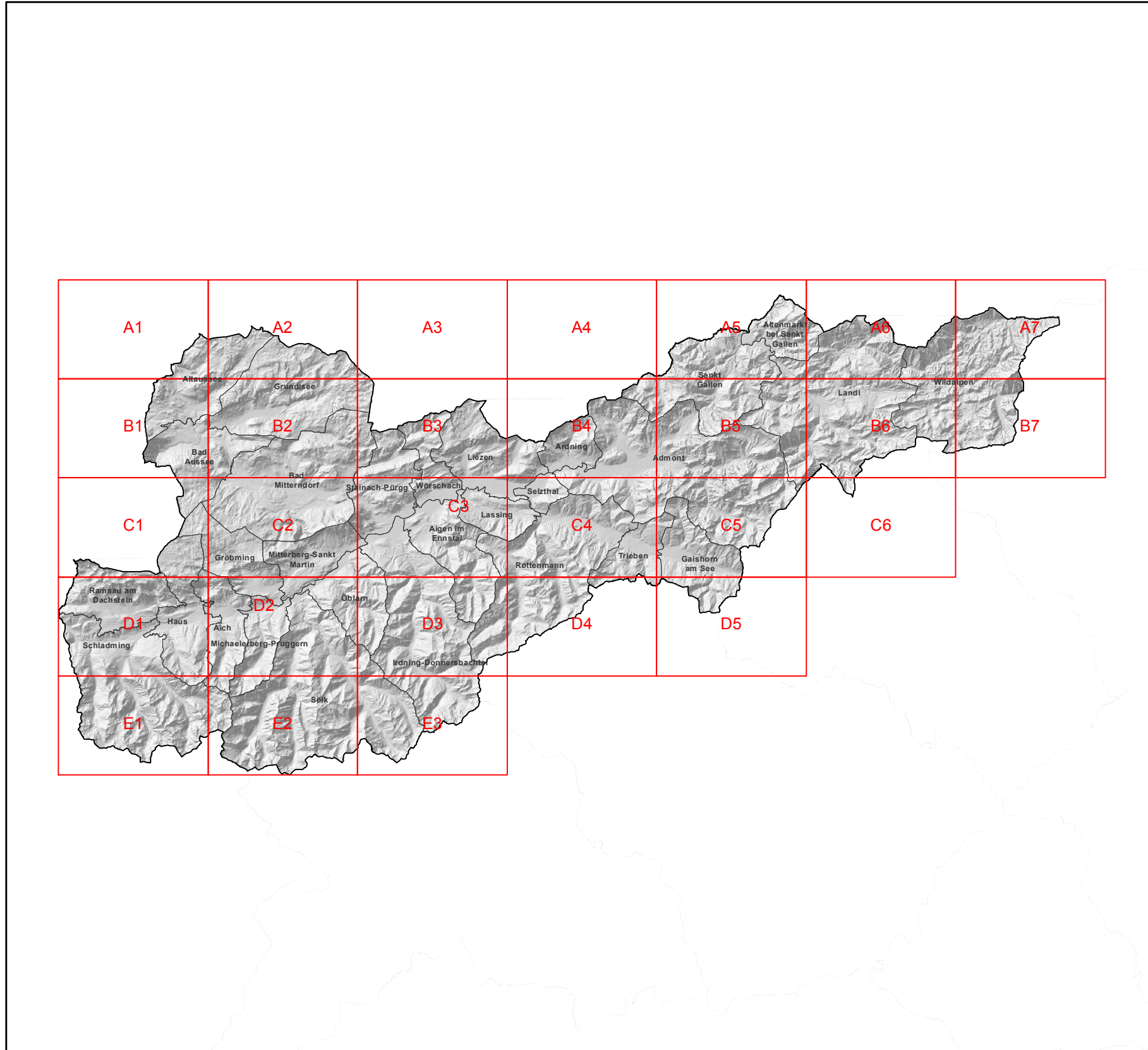


REGIONALES ENTWICKLUNGSPROGRAMM REGION LIEZEN

Anlage 1 zur Verordnung der Steiermärkischen Landesregierung vom 7. Juli 2016





Blattübersicht



REGIONALPLAN




Legende





Vorrangzonen § 5

-  Vorrangzonen für Industrie und Gewerbe
-  Landwirtschaftliche Vorrangzonen
-  Rohstoffvorrangzonen
-  Grünzonen





Planungsinformation


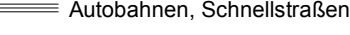
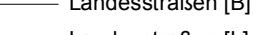
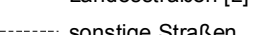


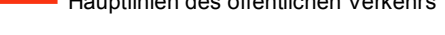
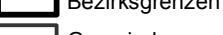
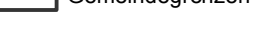
Bauland aus Flächenwidmungsplänen

-  Wohn-, Dorf- und Erholungsgebiete
-  Kerngebiete und Einkaufszentren
-  Industrie- und Gewerbegebiete

-  Ökologische Korridore
-  Wald
-  Gewässer
-  Fließgewässer

Vorrangzonen für die Siedlungsentwicklung

-  Regionale Zentren
-  Regionale Nebenzentren
-  Teilregionale Zentren
-  Siedlungsschwerpunkt

-  Eisenbahn
-  Autobahnen, Schnellstraßen
-  Landesstraßen [B]
-  Landesstraßen [L]
-  sonstige Straßen
-  Straßenprojekte (B320)
-  Hauptlinien des öffentlichen Verkehrs
-  Bezirksgrenzen
-  Gemeindegrenzen

REGIONALES ENTWICKLUNGSPROGRAMM REGION LIEZEN - VORRANGZONEN

Gemeindeindex

Admont: B4, B5, C4, C5

Aich: C1, C2, D1, D2, E1, E2

Aigen im Ennstal: C3, D3

Altaussee: A1, A2, B1, B2

Altenmarkt bei Sankt Gallen: A5, A6

Ardning: B4

Bad Aussee: B1, B2, C1, C2

Bad Mitterndorf: B2, B3, C1, C2

Gaishorn am See: C5, D5

Gröbming: C1, C2, D2

Grundlsee: A2, A3, B1, B2, B3

Haus: C1, D1, D2, E1

Irdning-Donnersbachtal: C3, D3, E3

Landl: A5, A6 B5, B6 C5, C6

Lassing: C3, C4

Liezen: B3, B4, C3, C4

Michaelerberg-Pruggern: D2, E2

Mitterberg-Sankt Martin: C2, C3, D2

Öblarn: C2, C3, D2, D3

Ramsau am Dachstein: C1, D1

Rottenmann: C3, C4, D3, D4

Sankt Gallen: A4, A5, B4, B5

Schladming: D1, E1, E2

Selzthal: B4, C4

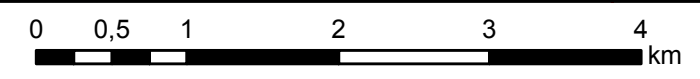
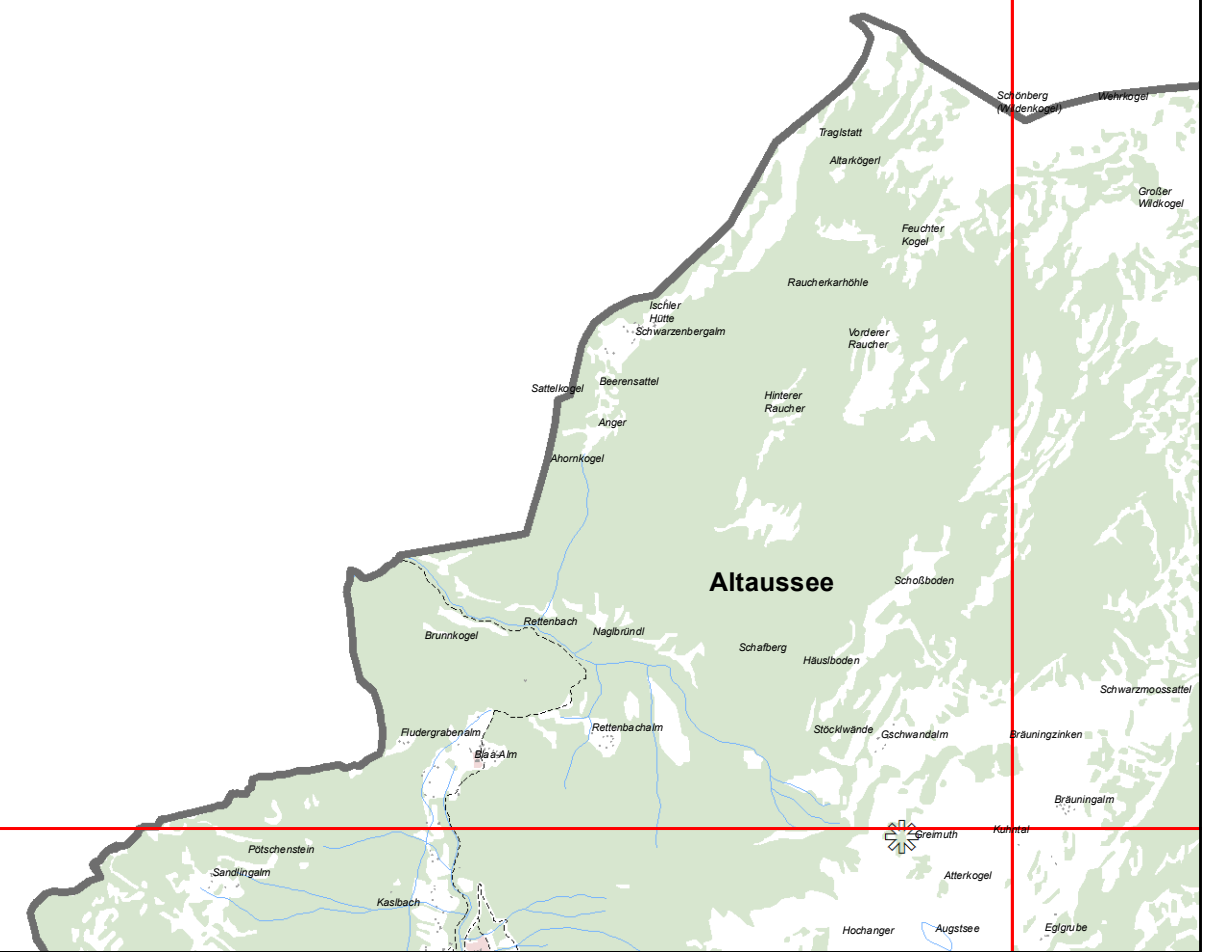
Sölk: D2, D3, E2, E3

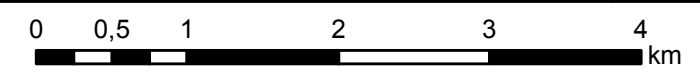
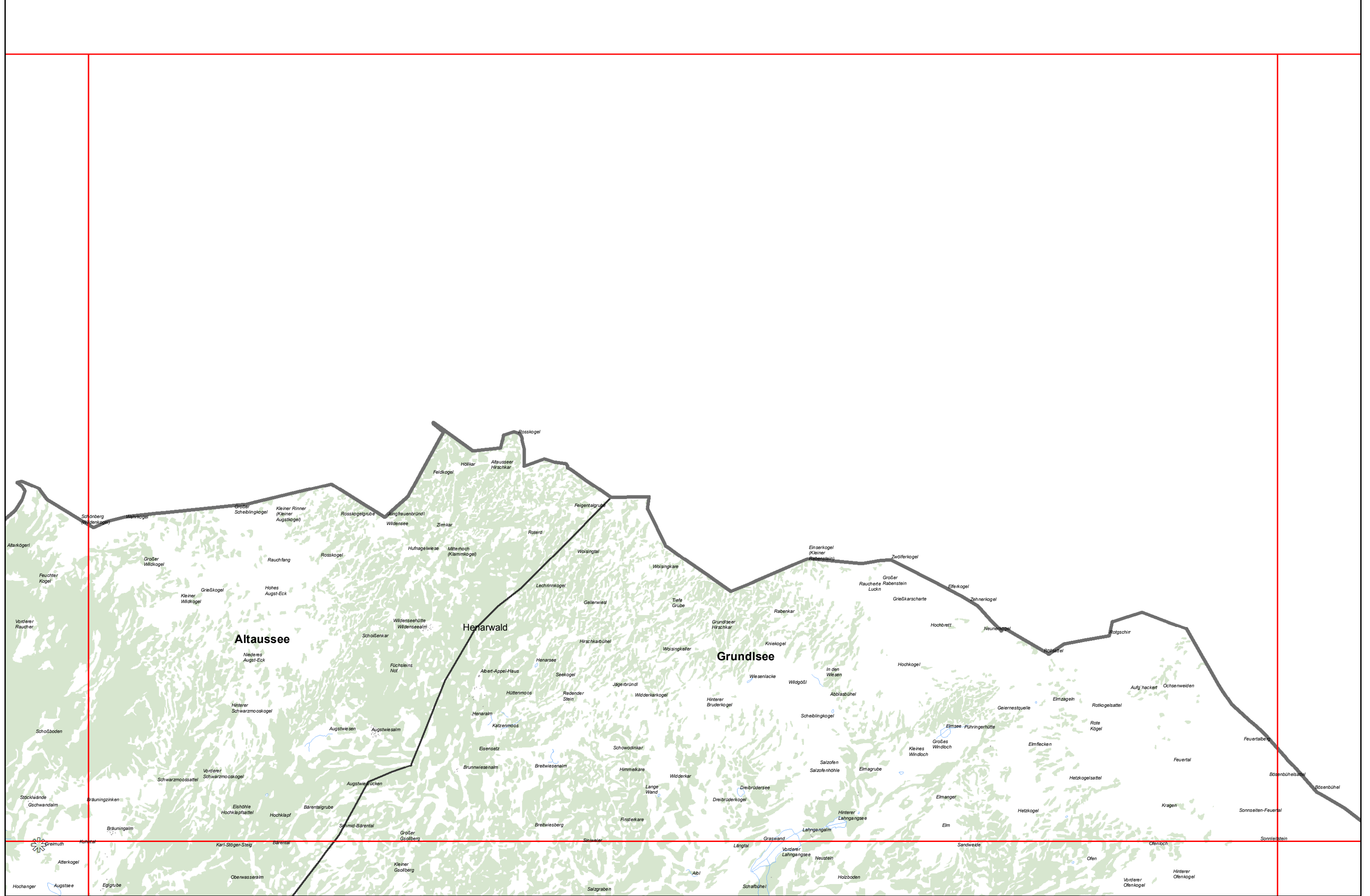
Stainach-Pürgg: B2, B3, C2, C3

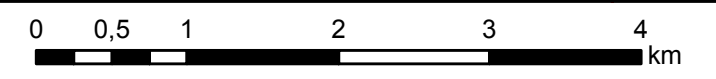

Trieben: C4, C5, D4, D5

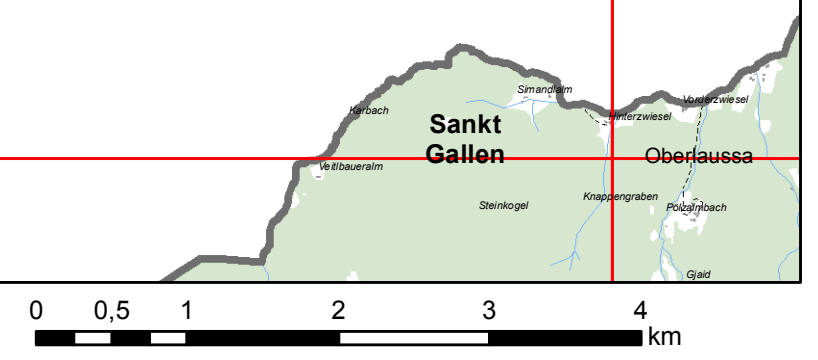
Wildalpen: A6 A7 B6 B7

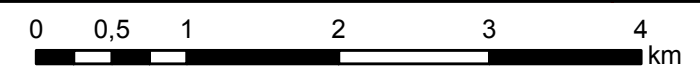
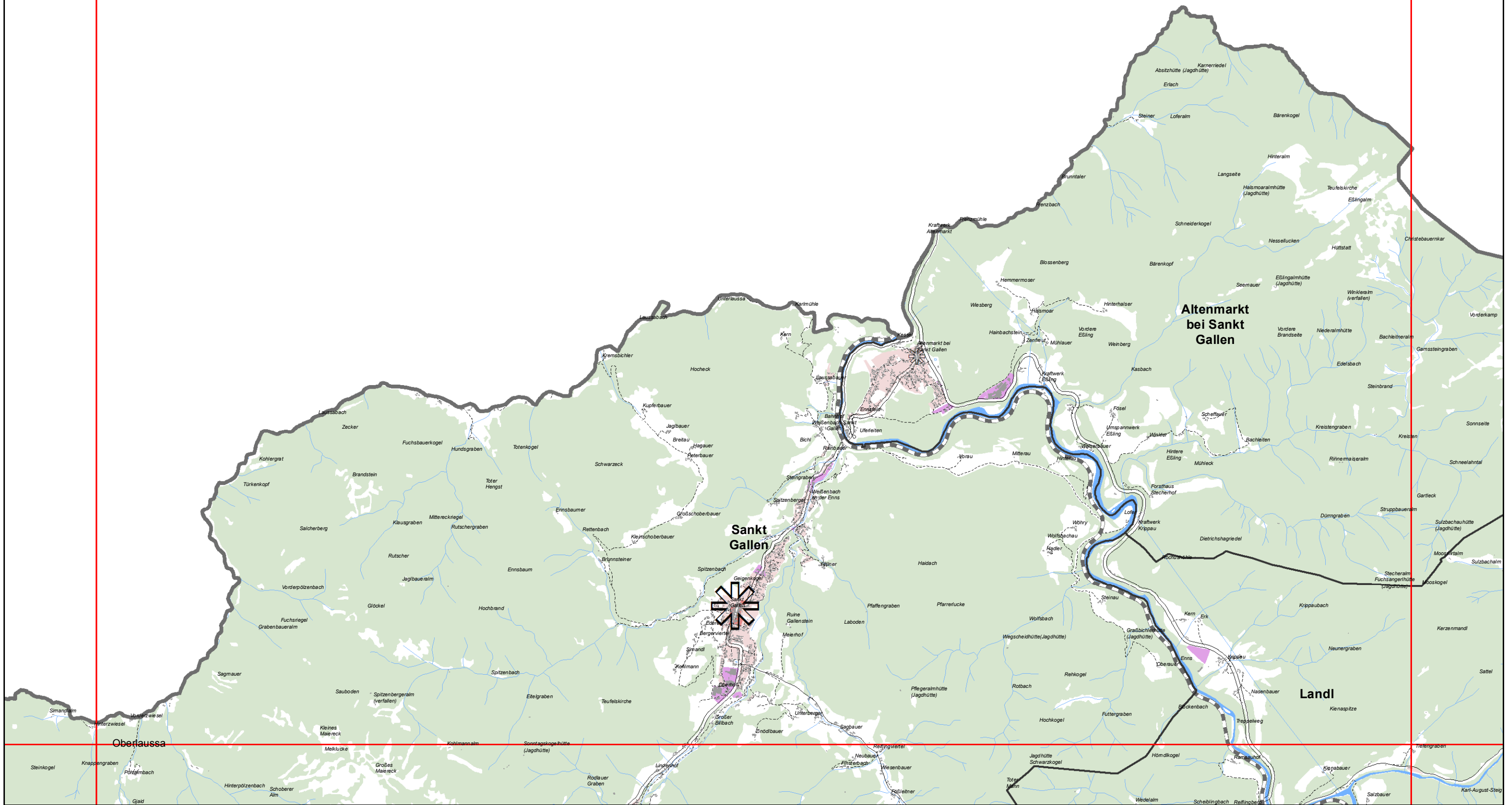
Wörschach: B3, C3

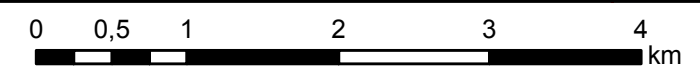
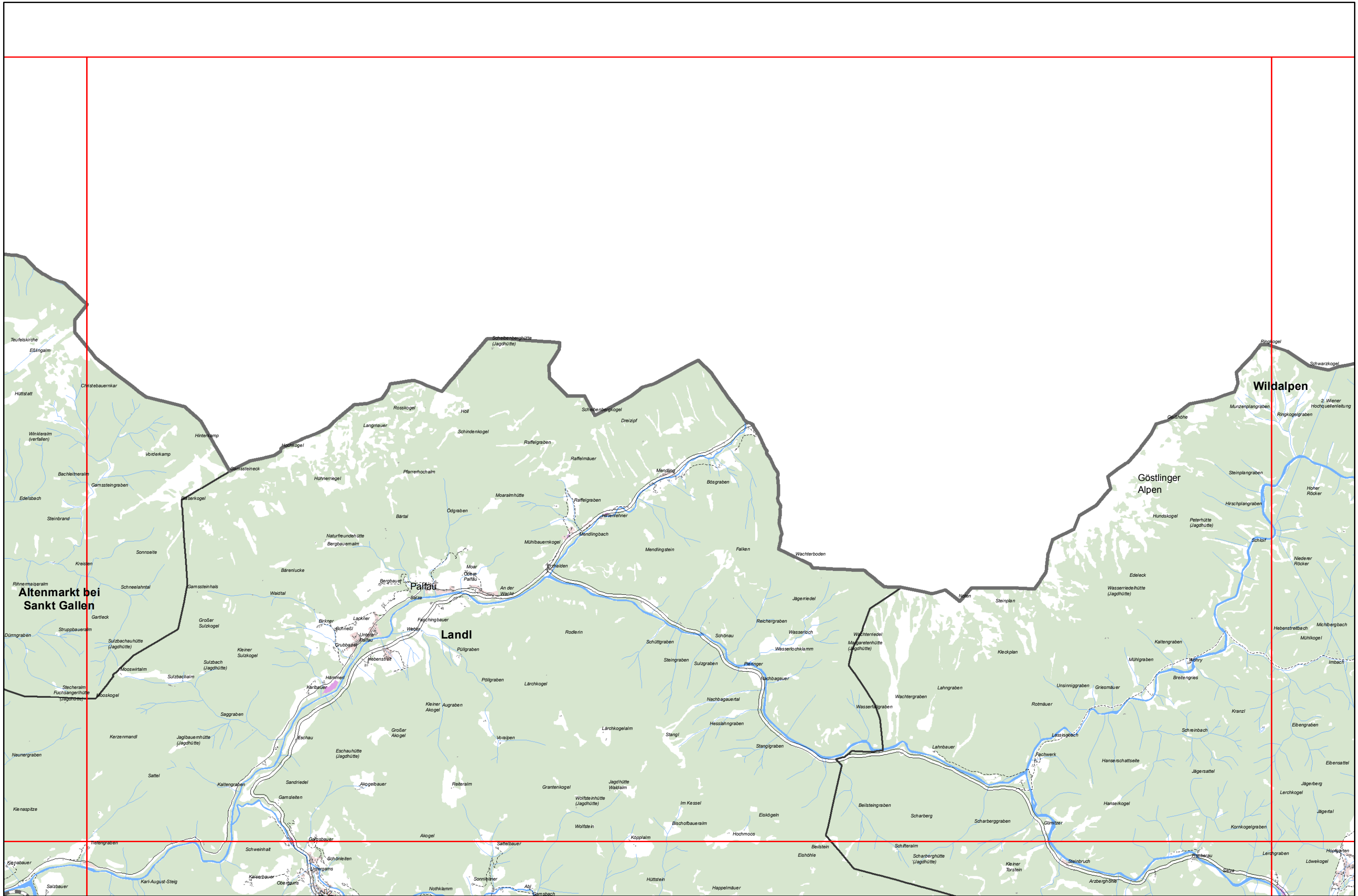


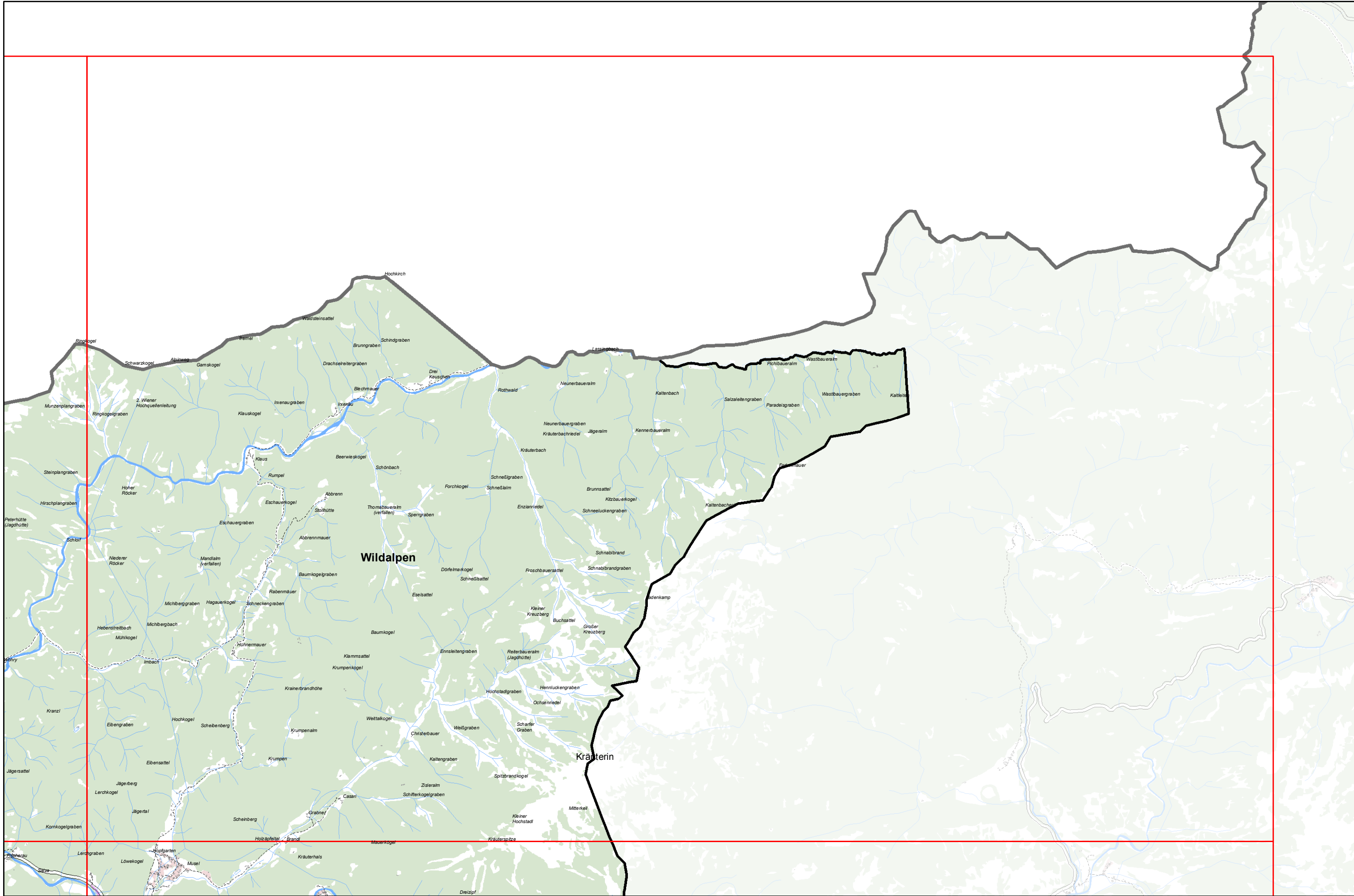












Wildalpen

Kräutlerin

