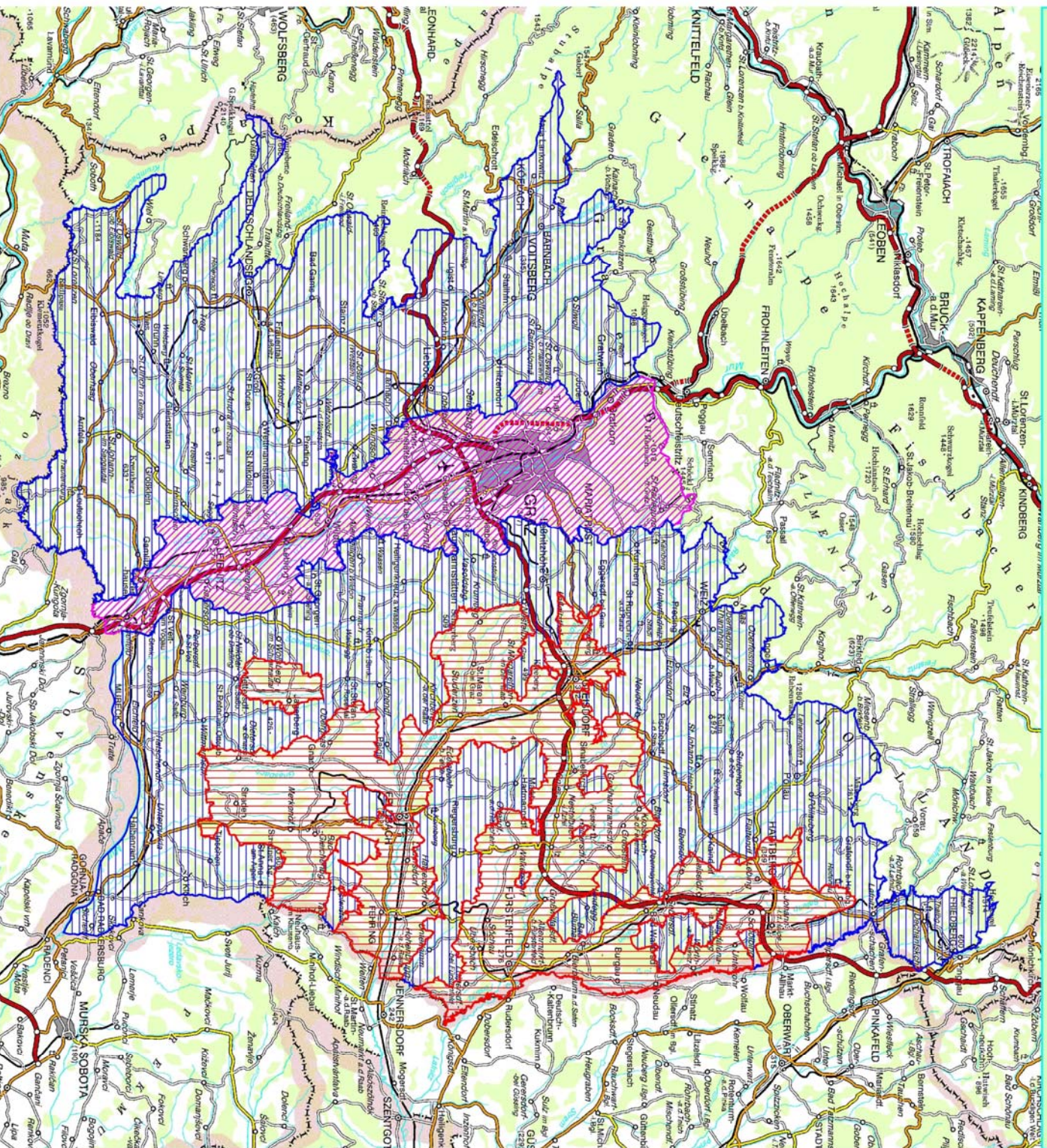


Wasserschongebiet Tiefengrundwasser



Kartenherstellung

Ant der Steiermärkischen Landesregierung
Fachabteilung 19A

Wasserwirtschaftliche Planung und Siedlungswasserwirtschaft

Stempfergasse 7

A - 8010 Graz



www.wasserwirtschaft.steiermark.at



Wasserschongebiet Tiefengrundwasser (gespanntes Grundwasser)

LGBl. Nr.

Gesamtfläche: 504.108 ha

-  **Zone 1**
-  **Zone 2**
-  **Zone 3**

Rechte

Alle Rechte, insbesondere das Recht der Vervielfältigung und Verbreitung sind vorbehalten und benötigen die schriftliche Genehmigung des Amtes der Steiermärkischen Landesregierung