








Nationalratswahl am 24.11.2002 im Landeswahlkreis Nr. 6 - Steiermark																		
endgültiges Ergebnis (einschließlich Wahlkarten)																		
1. Ermittlungs- verfahren	Wahlzahl: 27.236		Abgegebene Stimmen	Ungültige Stimmen	Gültige Stimmen	Wahl- beteiligung	SPÖ	FPÖ	ÖVP	GRÜNE	KPÖ	LIF						
	Wahlkreise	Mandate											Wahl- berechtigte	Mand.	Mand.	Mand.	Mand.	Mand.
6 A	5	182.121	140.604	1.283	139.321	77,20%	42.984	1	14.080	0	56.489	2	21.002	0	2.888	0	1.878	0
Stadt Graz		182.121	131.439	1.229	130.210	72,17%	41.089		13.469		52.270		18.836		2.807		1.739	
Wahlkarten			9.165	54	9.111		1.895		611		4.219		2.166		81		139	
%							30,85%		10,11%		40,55%		15,07%		2,07%		1,35%	
6 B	4	143.859	122.198	1.448	120.750	84,94%	47.572	1	12.668	0	50.478	1	7.822	0	1.065	0	1.145	0
Graz-Umgebung		101.184	83.321	1.015	82.306	82,35%	29.928		8.501		36.505		5.800		733		839	
Voitsberg		42.675	35.094	417	34.677	82,24%	16.525		3.870		12.281		1.430		307		264	
Wahlkarten			3.783	16	3.767		1.119		297		1.692		592		25		42	
%							39,40%		10,49%		41,80%		6,48%		0,88%		0,95%	
6 C	3	104.901	87.922	1.174	86.748	83,81%	30.362	1	8.529	0	42.867	1	3.917	0	475	0	598	0
Deutschlandsberg		47.631	38.805	532	38.273	81,47%	14.409		3.818		17.900		1.654		210		282	
Leibnitz		57.270	46.594	624	45.970	81,36%	15.378		4.477		23.660		1.913		252		290	
Wahlkarten			2.523	18	2.505		575		234		1.307		350		13		26	
%							35,00%		9,83%		49,42%		4,52%		0,55%		0,69%	
6 D	3	87.917	75.461	1.153	74.308	85,83%	16.805	0	7.127	0	46.190	1	3.354	0	405	0	427	0
Feldbach		51.574	43.278	653	42.625	83,91%	9.847		4.131		26.543		1.635		231		238	
Fürstenfeld		17.731	14.674	218	14.456	82,76%	3.175		1.446		8.900		795		65		75	
Radkersburg		18.612	15.448	275	15.173	83,00%	3.409		1.407		9.595		565		98		99	
Wahlkarten			2.061	7	2.054		374		143		1.152		359		11		15	
%							22,62%		9,59%		62,16%		4,51%		0,55%		0,57%	
6 E	4	117.016	102.829	1.482	101.347	87,88%	29.615	1	8.877	0	56.722	2	5.001	0	420	0	712	0
Hartberg		51.293	44.957	703	44.254	87,65%	11.933		3.440		26.973		1.527		131		250	
Weiz		65.723	55.283	764	54.519	84,12%	17.069		5.268		28.404		3.069		282		427	
Wahlkarten			2.589	15	2.574		613		169		1.345		405		7		35	
%							29,22%		8,76%		55,97%		4,93%		0,41%		0,70%	
6 F	3	84.666	72.668	809	71.859	85,83%	39.123	1	5.699	0	22.027	0	3.863	0	534	0	613	0
Bruck an der Mur		50.675	41.167	451	40.716	81,24%	22.603		3.380		11.915		2.188		295		335	
Mürzzuschlag		33.991	28.837	340	28.497	84,84%	15.496		2.142		9.108		1.284		222		245	
Wahlkarten			2.664	18	2.646		1.024		177		1.004		391		17		33	
%							54,44%		7,93%		30,65%		5,38%		0,74%		0,85%	
6 G	3	115.536	97.807	1.047	96.760	84,65%	45.336	1	9.462	0	35.410	1	4.907	0	867	0	778	0
Leoben		53.837	43.189	389	42.800	80,22%	23.601		3.839		12.374		1.964		652		370	
Liezen		61.699	50.012	634	49.378	81,06%	20.323		5.219		21.066		2.217		197		356	
Wahlkarten			4.606	24	4.582		1.412		404		1.970		726		18		52	
%							46,85%		9,78%		36,60%		5,07%		0,90%		0,80%	
6 H	3	84.084	72.366	861	71.505	86,06%	30.168	1	7.098	0	30.002	1	3.145	0	615	0	477	0
Judenburg		37.479	30.749	394	30.355	82,04%	14.367		2.991		11.214		1.247		323		213	
Knittelfeld		22.716	18.762	225	18.537	82,59%	8.850		1.540		7.033		816		171		127	
Murau		23.889	19.600	218	19.382	82,05%	5.881		2.294		10.365		622		105		115	
Wahlkarten			3.255	24	3.231		1.070		273		1.390		460		16		22	
%							42,19%		9,93%		41,96%		4,40%		0,86%		0,67%	
6 - STMK Gesamt	28	920.100	771.855	9.257	762.598	83,89%	281.965	7	73.540	0	340.185	9	53.011	0	7.269	0	6.628	0
erreichte PROZENTE %							36,97%		9,64%		44,61%		6,95%		0,95%		0,87%	

NRW 2002 - Landeswahlkreis 6 - Steiermark - endgültiges Ergebnis (einschl. Wahlkarten)													
Mandate im 1. Ermittlungsverfahren								Wahlzahl: 27.236					
Regional-Wahlkreis	zu vergebende Mandate	SPÖ		FPÖ		ÖVP		GRÜNE		KPÖ		LIF	
		Stimmen	Mandate	Stimmen	Mandate	Stimmen	Mandate	Stimmen	Mandate	Stimmen	Mandate	Stimmen	Mandate
6 A	5	42.984	1	14.080	0	56.489	2	21.002	0	2.888	0	1.878	0
6 B	4	47.572	1	12.668	0	50.478	1	7.822	0	1.065	0	1.145	0
6 C	3	30.362	1	8.529	0	42.867	1	3.917	0	475	0	598	0
6 D	3	16.805	0	7.127	0	46.190	1	3.354	0	405	0	427	0
6 E	4	29.615	1	8.877	0	56.722	2	5.001	0	420	0	712	0
6 F	3	39.123	1	5.699	0	22.027	0	3.863	0	534	0	613	0
6 G	3	45.336	1	9.462	0	35.410	1	4.907	0	867	0	778	0
6 H	3	30.168	1	7.098	0	30.002	1	3.145	0	615	0	477	0
Gesamt:	28	281.965	7	73.540	0	340.185	9	53.011	0	7.269	0	6.628	0
Restmandate	12												
Mandate im 2. Ermittlungsverfahren								Wahlzahl: 27.236					
Mandate	SPÖ		FPÖ		ÖVP		GRÜNE		KPÖ		LIF		
	Stimmen	Mandate	Stimmen	Mandate	Stimmen	Mandate	Stimmen	Mandate	Stimmen	Mandate	Stimmen	Mandate	
	281.965	10	73.540	2	340.185	12	53.011	1	7.269	0	6.628	0	
1. Ermittlungsverfahren		7		0		9		0		0		0	
2. Ermittlungsverfahren		3		2		3		1		0		0	
Gesamtmandate		10		2		12		1		0		0	
Restmandate	3												

Nationalratswahl am 24.11.2002 im Landeswahlkreis Nr. 6 - Steiermark endgültiges Ergebnis (einschließlich Wahlkarten)														
Mandatsvergleich														
Regional- Wahlkreis	SPÖ			FPÖ			ÖVP			GRÜNE			KPÖ	LIF
	1999	2002	Diff	1999	2002	Diff	1999	2002	Diff	1999	2002	Diff	2002	2002
6 A	1	1	0	1	0	-1	1	2	1	0	0	0	0	0
6 B	1	1	0	1	0	-1	1	1	0	0	0	0	0	0
6 C	1	1	0	0	0	0	1	1	0	0	0	0	0	0
6 D	0	0	0	0	0	0	1	1	0	0	0	0	0	0
6 E	1	1	0	1	0	-1	1	2	1	0	0	0	0	0
6 F	1	1	0	0	0	0	0	0	0	0	0	0	0	0
6 G	1	1	0	1	0	-1	0	1	1	0	0	0	0	0
6 H	1	1	0	0	0	0	0	1	1	0	0	0	0	0
2. EMV	2	3	1	4	2	-2	2	3	1	1	1	0	0	0
Gesamt	9	10	1	8	2	-6	7	12	5	1	1	0	0	0
 = notwendige Stimmen zur Erreichung eines weiteren Mandates im Regionalwahlkreis														
Regional- Wahlkreis	SPÖ		FPÖ		ÖVP		GRÜNE		KPÖ		LIF			
	Mandate 2002		Mandate 2002		Mandate 2002		Mandate 2002		Mandate 2002		Mandate 2002			
6 A	1	11.488	0	13.156	2	25.219	0	6.234	0	24.348	0	25.358		
6 B	1	6.900	0	14.568	1	3.994	0	19.414	0	26.171	0	26.091		
6 C	1	24.110	0	18.707	1	11.605	0	23.319	0	26.761	0	26.638		
6 D	0	10.431	0	20.109	1	8.282	0	23.882	0	26.831	0	26.809		
6 E	1	24.857	0	18.359	2	24.986	0	22.235	0	26.816	0	26.524		
6 F	1	15.349	0	21.537	0	5.209	0	23.373	0	26.702	0	26.623		
6 G	1	9.136	0	17.774	1	19.062	0	22.329	0	26.369	0	26.458		
6 H	1	24.304	0	20.138	1	24.470	0	24.091	0	26.621	0	26.759		