



Voitsberg



A12 - Wirtschaft, Tourismus, Wissenschaft und Forschung | Referat Tourismus

TOURIS FACT SHEET (Bezirk)

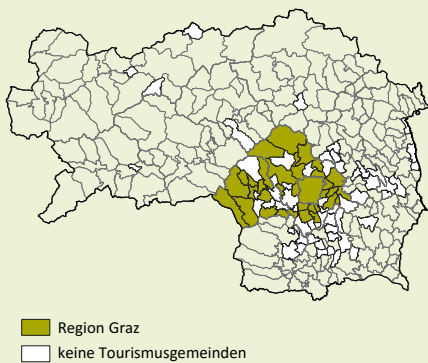
TOURIS – Steiermark: Daten & Fakten (Stand: September 2025)

Region & Angebot

Tourismusstruktur (Stand: September 2025)¹

Tourismusverband Region Graz	
Vorsitzende	Sylvia Loidolt
Anschrift	Messeplatz 1/Messeturm, 8010 Graz
Mailadresse	erlebnis@regiongraz.at
Telefonnummer	+43 676 84 78 95 800
Anzahl der Tourismusgemeinden	32
Homepage	www.regiongraz.at

Tourismusverbände¹



Ausgewählte Kennzahlen

Merkmal	VO	Anteil STMK
National-/Naturparkflächen [km ²]	0	0,0%
(Bade-)Seenfläche [ha]	~102	~4,8%
Skipisten [km]	~27	~3,8%
Thermen [Anzahl]	1	10,0%

Regelmäßige Events

Auswahl

Event
A Steirische Roas in Ligist
Frühlingsfest im Lipizzanergestüt Piber
Lipizzaner-Almabtrieb
Lipizzanerheimat Musikwandertag, Bärnbach

¹ Inkrafttreten der Tourismusstrukturreform am 1. Oktober 2021.
² Alle Angaben in der Spalte „Nachfrage & Herkunft“ beziehen sich auf das Tourismusjahr, sonstige Angaben auf das Kalenderjahr.
³ Reihung der 13 steirischen Bezirke, wobei der höchste Wert dem 1. Rang entspricht.
⁴ Nächtigungen pro EinwohnerIn.
 Quellen: LASTAT, Statistik Austria, AMDB, HVSJ, WIBIS Steiermark, Bergflex, Steirische Tourismus GmbH, Geomix, WKO.
 Berechnungen und Darstellungen A12. Stand: September 2025

Nachfrage & Herkunft

Nachfrageindikatoren² 2024

Indikator	VO	STMK	Rang ³
Nächtigungen	154.683	13.872.679	13
Veränderung zum Vorjahr	+3,9%	+1,7%	4
Trend 2020-2024	+26,3%	+23,2%	6
Anteil an STMK-Nächtigungen	1,1%	-	13
Nächtigungsdichte ⁴	3,0	11,0	13
Ausländeranteil	27,9%	44,8%	9
Ankünfte	37.556	4.473.669	13
Veränderung zum Vorjahr	-10,0%	+2,6%	13
Trend 2020-2024	+15,7%	+30,8%	11
Anteil an STMK-Ankünften	0,8%	-	13
Ausländeranteil	32,8%	39,8%	7
Mittlere Aufenthaltsdauer	4,1	3,1	2
Inländer	4,4	2,8	1
Ausländer	3,5	3,5	6

TOP5-Herkunftsländer 2024 (Nächtigungen)

Land	Anteil an ausländ. Nächtigungen	Δ VJ
GER	46,0% 46,3%	+1,2% +2,2%
POL	11,2% 4,1%	+9,9% +9,3%
HUN	7,6% 9,1%	-9,8% +7,9%
NLD	5,2% 6,5%	-25,1% -3,6%
ITA	3,1% 1,6%	+28,9% +4,7%

Legend: ■ VO ■ STMK

Herkunfts-Bundesländer 2024 (Nächtigungen)

Land	Anteil an inländ. Nächtigungen	Δ VJ
ST	34,6% 25,1%	+18,0% +0,9%
NÖ	14,5% 21,0%	-9,4% -0,3%
WN	13,1% 21,9%	-7,0% +0,1%
OÖ	12,8% 12,6%	+2,8% +1,3%
KTN	10,2% 5,4%	-1,0% -0,0%
TIR	7,9% 3,3%	+19,7% -1,3%
SBG	3,1% 4,4%	-12,4% +3,4%
BGL	2,6% 4,7%	-17,3% +2,3%
VBG	1,2% 1,6%	+20,1% -10,8%

Legend: ■ VO ■ STMK

TOP5-Gemeinden 2024

nach Nächtigungen (NG) bzw. Nächtigungsdichte⁴ (ND)

Gemeinde	NG	Gemeinde	ND
Köflach	71.783	Hirscheegg-Pack	33
Hirscheegg-Pack	33.506	Maria Lankowitz	9
Maria Lankowitz	23.819	Edelschrott	8
Edelschrott	13.004	Köflach	7
Ligist	3.806	Ligist	1

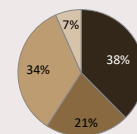
Umsatz & Beschäftigte

Sparte „Tourismus- & Freizeitwirtschaft“⁵

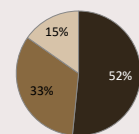
Indikator	VO	STMK	Rang
Beschäftigte (Stand 2024) ⁶	1.459	50.837	13
Veränderung zum Vorjahr	-0,9%	+0,1%	9
Trend 2020-2024	+16,1%	+20,5%	10
Anteil an STMK-Beschäftigten	2,9%	-	13
Anteil geringfügig Beschäftigte	20,9%	15,8%	1
Anteil Frauen	74,7%	66,6%	1
Umsatz (in Mio. €; Stand 2023) ⁷	72,7	3.184,0	13
Veränderung zum Vorjahr	+13,0%	+9,8%	6
Anteil an STMK-Umsatz	2,3%	-	13
Tourismus- und Freizeitbetriebe ⁸	462	14.428	12

Anteile der einzelnen Fachverbände (Rundungsdifferenzen nicht ausgeglichen)

Beschäftigte



Umsatz



Fachverband Gastronomie (601)

Indikator	VO	STMK	Rang
Beschäftigte (Stand 2024) ⁶	548	19.260	12
Veränderung zum Vorjahr	+3,2%	+0,4%	3
Trend 2020-2024	+26,5%	+13,5%	4
Anteil an STMK-Beschäftigten	2,8%	-	12
Anteil geringfügig Beschäftigte	39,4%	25,5%	1
Anteil Frauen	69,0%	58,0%	3
Umsatz (in Mio. €; Stand 2023)	37,5	1.395,2	12
Veränderung zum Vorjahr	+18,7%	+12,9%	2
Anteil an STMK-Umsatz	2,7%	-	12
Anzahl Gastronomiebetriebe ⁸	244	6.503	12

Fachverband Hotellerie (602)

Indikator	VO	STMK	Rang
Beschäftigte (Stand 2024) ⁶	314	13.663	13
Veränderung zum Vorjahr	-0,6%	-1,2%	9
Trend 2020-2024	-20,4%	+8,4%	13
Anteil an STMK-Beschäftigten	2,3%	-	13
Anteil geringfügig Beschäftigte	17,4%	10,4%	1
Anteil Frauen	74,0%	67,2%	2
Umsatz (in Mio. €; Stand 2023)	24,1	1.204,0	12
Veränderung zum Vorjahr	+8,2%	+15,3%	11
Anteil an STMK-Umsatz	2,0%	-	12
Anzahl Hotelleriebetriebe ⁸	44	2.350	13

⁵ Die Sparte „Tourismus- und Freizeitwirtschaft“ umfasst gemäß Kammersystematik folgende Fachverbände: *Gastronomie* (601), *Hotellerie* (602), *Gesundheitsbetriebe* (603), *Reisebüros* (604), *Kino-, Kultur- und Vergnügungsbetriebe* (605) sowie *Freizeit- und Sportbetriebe* (606).

⁶ Unselbstständig Beschäftigte (inkl. geringfügig Beschäftigte) zum Stichtag 31. Juli.

⁷ Umsatzzahlen exklusive dem FV *Gesundheitsbetriebe*. Weitere nicht inkludierte Bereiche: *Schaustellgewerbe und Vergnügungsparks*; *Tanzschulen*; *Spiel-, Wett- und Lotteriewesen*.

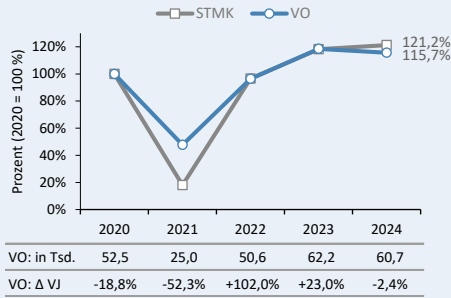
⁸ Aktive Berechtigungen laut WK Steiermark zum 30.9.2024.



Winter- und Sommersaison 2024: Daten & Fakten

Wintersaison

Entwicklung Nächtigungen Wintersaison^{1,2} 2020–2024



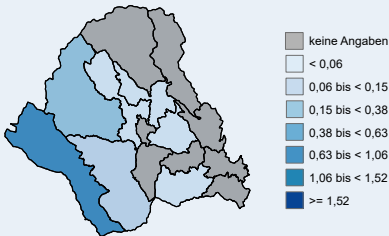
TOP5-Skigebiete (lt. Pistenkilometer)

Skigebiet	Pisten-km
Salzstiegl / Hirscheegg	~12,0 km
Hoislifte / Modriach-Winkel	~7,0 km
Gaberl	~6,0 km
St. Hemma / Edelschrott	~1,8 km

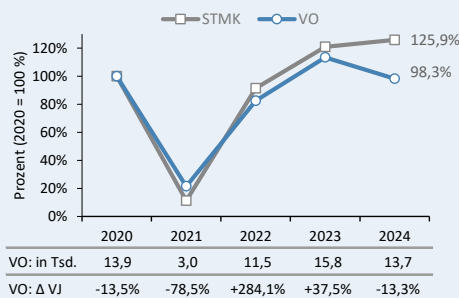
Ausflugsziele Winter & Ganzjahr³ (Auswahl)

Ausflugsziel
Bundesgestüt Piber
Glasmuseum Bärnbach
Hundertwasserkirche Bärnbach
Salzstiegl Rodelbahn
Therme Nova - Köflach

Bettendichte (Gemeindeebene) Betten pro EinwohnerIn in der Wintersaison 2023/24



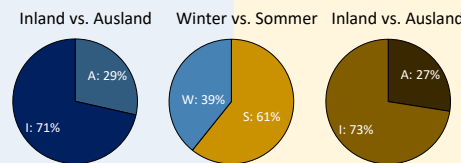
Entwicklung Ankünfte Wintersaison^{1,2} 2020–2024



Ausgewählte Tourismusindikatoren Winter- bzw. Sommersaison 2024

Rang	VO	Indikator	VO	Rang ⁴
12	1,2	Nächtigungsdichte ⁵	1,8	13
8	28,5%	Ausländeranteil (Nächtigungen)	27,5%	9
2	4,4	Mittlere Aufenthaltsdauer	3,9	2
13	106	Anzahl Unterkünfte gesamt	110	13
13	1.965	Anzahl Betten gesamt	2.139	13
11	0,04	Bettendichte ⁵	0,04	11
9	18,0%	Auslastung Betten	25,3%	10
12	239	Anzahl Gastronomiebetriebe	244	12
13	44	Anzahl Hotelleriebetriebe	44	13

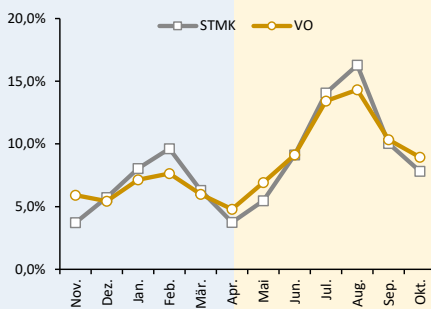
Nächtungsverteilung 2024



Nächtigungen je Monat

Monat	2023/24	Δ VJ	Monat	2024	Δ VJ
Nov.	9.338	+8,1%	Mai	13.353	+11,4%
Dez.	7.548	-17,1%	Jun.	13.627	-14,2%
Jan.	12.480	+7,7%	Jul.	23.435	+57,0%
Feb.	11.791	-5,7%	Aug.	19.097	+11,1%
Mär.	10.642	+3,4%	Sep.	13.285	-4,9%
Apr.	8.906	-11,3%	Okt.	11.181	-12,7%

Jahresgang Nächtigungen Anteil am Tourismusjahr (Ø 2020–2024)



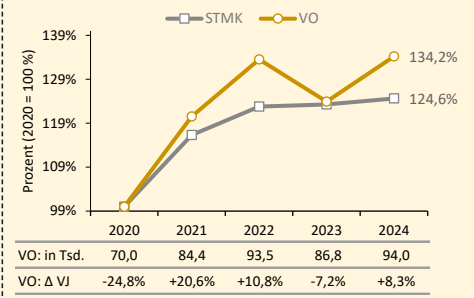
TOP3-Gemeinden 2024 nach Nächtigungsdichte⁵ (ND)

Gemeinde	ND	Gemeinde	ND
Hirscheegg-Pack	8	Hirscheegg-Pack	25
Köflach	4	Edelschrott	6
Maria Lankowitz	3	Maria Lankowitz	5

¹ Im Falle der Wintersaison steht z. B. 2023 für die Saison 2022/23, 2024 für die Saison 2023/24, etc.
² Δ VJ: Veränderung gegenüber dem Vorjahr.
³ Besucherzahlensind aktuell nicht verfügbar.
⁴ Reihung der 13 steirischen Bezirke, wobei der höchste Wert dem 1. Rang entspricht.
⁵ Nächtigungen pro EinwohnerIn.
⁶ Betten pro EinwohnerIn.
 Quellen: Landesstatistik Steiermark, Statistik Austria, Bergfex, Steirische Tourismus GmbH, Berechnungen und Darstellung A12.

Sommersaison

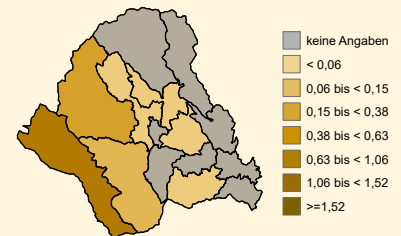
Entwicklung Nächtigungen Sommersaison² 2020–2024



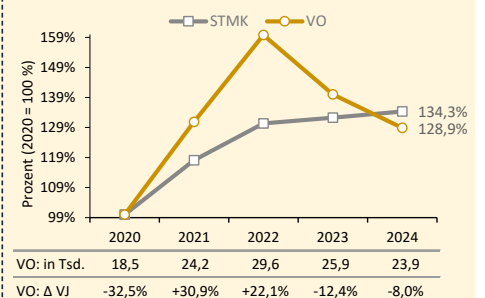
Ausflugsziele Sommer & Ganzjahr³ (Auswahl)

Ausflugsziel
Betriebe der Steirischen Milchstraße
Burgruine Ligist
Burgruine Obervoitsberg
Feindestellerie Hochstrasser
Freizeittinsel Piberstein
Hirzmann Stausee
Hochseilklettergarten Ligist
Kern Buam Museum
Kunsthau Köflach
Packer Stausee
Schloss Alt-Kainach
Sunfixl Höhle (Kohlschwarz)
Wallfahrtskirche Maria Lankowitz

Bettendichte (Gemeindeebene) Betten pro EinwohnerIn in der Sommersaison 2024



Entwicklung Ankünfte Sommersaison² 2020–2024



Voitsberg

Die Region

Mit einer Fläche von 678 km² deckt der Bezirk Voitsberg 4,1 % der gesamten Steiermark ab und stellt damit flächenmäßig den zweitkleinsten Bezirk hinter der Stadt Graz dar. Die Einwohnerzahl liegt bei 51.269 Personen (Stand: 01.01.2024), was 4,0 % der steirischen Bevölkerung entspricht. Damit nimmt Voitsberg im Bezirksvergleich den vorletzten Rang vor Murau ein. Die Bevölkerungsdichte liegt mit 76 EinwohnerInnen pro km² allerdings im steirischen Durchschnitt von 77 EinwohnerInnen pro km². Voitsberg reiht sich hiermit unter den steirischen Bezirken an 6. Stelle ein.

Topografisch ist der Bezirk im Norden, Westen und Südwesten vom Steirischen Randgebirge geprägt. Angrenzend daran liegt das Köflach-Voitsberger Becken, wo sich der Siedlungskern des Bezirks befindet. Durchflossen wird das Becken von der Kainach, die ihren Weg in einem breiten Sohlental weiter nach Südosten fortsetzt. Rund um das Becken und das Tal im östlichen Teil des Bezirks erstreckt sich das Weststeirische Hügelland.

Tourismusstrukturen

Die steirische Tourismus-Strukturreform 2021, die mit 01.10.2021 in Kraft getreten ist, brachte eine Reduktion von 96 Tourismusverbänden (60 Einzelverbände und 36 mehrgemeindige Tourismusverbände) auf 11 Tourismusverbände. Die mit dem Strukturwandel einhergehende Konzentration von Angeboten und Finanzmitteln gewährleistet deutlich bessere Möglichkeiten, um den Herausforderungen im modernen Tourismus gewachsen zu sein. Der Bezirk Voitsberg ist Teil des Tourismusverbands „Region Graz“, der 32 Gemeinden in den Bezirken Graz (Stadt), Graz-Umgebung und Voitsberg umfasst. Mit durchschnittlich¹ 68 % der jährlichen Ankünfte bzw. 63 % der jährlichen Nächtigungen gibt

es eine saisonale Tendenz hin zum Sommerhalbjahr (Mai bis Oktober). Über das Tourismusjahr verteilt zeigt sich ein 2-gipfeliger Saisonverlauf mit jeweils einer Spitze im Februar (durchschnittlich 8 % der jährlichen Nächtigungen) sowie im August (durchschnittlich 14 % der jährlichen Nächtigungen). Der Saisonverlauf entspricht damit weitgehend jenem der gesamten Steiermark.

Im Winterhalbjahr 2023/24 boten 106 Beherbergungsbetriebe 1.965 Betten an, während im Sommerhalbjahr 2024 von 110 Beherbergungsbetrieben 2.139 Betten zur Verfügung gestellt wurden. Die Bettenauslastung lag in der Wintersaison 2023/24 bei 18,0 % (Rang 9 im Bezirksvergleich), in der Sommersaison 2024 hingegen bei 25,3 % (Rang 10).

Zu den tourismusintensivsten Gemeinden innerhalb des Bezirks Voitsberg – im Sinne von Nächtigungen pro EinwohnerIn – zählen Hirscheegg-Pack, Maria Lankowitz, Edelschrott, Köflach sowie Ligist. Insgesamt ist die Nächtigungsdichte in Voitsberg allerdings vergleichsweise niedrig. Im Tourismusjahr 2024 wurden lediglich 3,0 Nächtigungen pro EinwohnerIn verzeichnet, was dem letzten Rang im Bezirksvergleich entspricht. Nur die Gemeinde Hirscheegg-Pack (33,0) wies eine über dem steirischen Durchschnitt von 11,0 liegende Nächtigungsdichte auf. Durch die Nähe zum Zentralraum Graz ist der Bezirk Voitsberg allerdings ein beliebtes Tagesausflugsziel.

Ankünfte & Nächtigungen

Im Tourismusjahr 2024 verzeichnete der Bezirk Voitsberg bei den Ankünften einen deutlichen Rückgang (-10,0 %) hingegen bei den Nächtigungen einen Zuwachs von +3,9 % gegenüber dem Vorjahr. Die Ankünfte insgesamt betragen 37.556, die Nächtigungen 154.683.

¹ Durchschnitt 2020-2024.

Deutliche Nächtigungseinbußen wurden im Dezember (-17,1 %), Juni (-14,2 %), Oktober (-12,7 %) und April (-11,3 %) verzeichnet. Nennenswerte Nächtigungszugewinne erzielten hingegen die Monate Juli (+57,0 %), Mai (+11,4 %) und August mit +11,1 %.

In den vergangenen Jahren war die Ankunfts- und Nächtigungsentwicklung im Bezirk Voitsberg immer von einem ständigen Auf und Ab geprägt. Einem kräftigen Zuwachs im Tourismusjahr 2005 knapp nach Eröffnung der Therme Nova in Köflach im Oktober 2004 – mit Nächtigungssteigerungen von +35,1 % und Ankunftsanzuwächsen von +54,4 % – folgten immer wieder Einbrüche, aber auch Phasen des Wachstums. Zwischen 2020 und 2024 stiegen die Nächtigungen um insgesamt +26,3 %, die Ankünfte nahmen um +15,7 % zu.

Die durchschnittliche Aufenthaltsdauer lag im Tourismusjahr 2024 bei 4,1 Tagen (2023: 3,6 Tage) und damit über dem steirischen Durchschnitt (3,1 Tage).

Der Anteil ausländischer TouristInnen liegt im Bezirk Voitsberg hingegen unter dem steirischen Durchschnitt. Im Tourismusjahr 2024 entfielen 27,9 % der Nächtigungen (STMK: 44,8 %) bzw. 32,8 % der Ankünfte (STMK: 39,8 %) auf ausländische Gäste. Die meisten ausländischen TouristInnen kamen dabei aus Deutschland (46,0 % der ausländischen Nächtigungen), gefolgt von Polen (11,2 %), Ungarn (7,6 %), den Niederlanden (5,2 %) und Italien (3,1 %).

Umsätze & Beschäftigte

Im Jahr 2024 (Stichtag 31.07.) waren im Bezirk Voitsberg in den Fachverbänden Gastronomie und Hotellerie rund 860 Personen unselbstständig beschäftigt, was 2,6 % der steiermarkweit in diesen Fachverbänden unselbstständig beschäftigten Personen entsprach. Der Anteil der Frauen belief sich dabei auf 70,8 %. Der Beschäftigtenstand wurde um +1,8 % ausgebaut. Im steirischen Trend wurde gegenüber dem Vorjahr ein Beschäftigungsrückgang von -0,3 % verzeichnet. Der 5-Jahrestrend fiel mit

einem Zuwachs von +4,2 % zwar positiv aus, während steiermarkweit aber ein höherer Zuwachs von +11,3 % verzeichnet wurde. In der gesamten Sparte „Tourismus- & Freizeitwirtschaft“² belief sich die Zahl der unselbstständig Beschäftigten im Jahr 2024 (Stichtag 31.07.) auf rund 1.460 Personen. Dies entspricht einem Beschäftigungsrückgang von -0,9 % gegenüber dem Vorjahr.

Angaben zu den Umsätzen basieren auf den aktuellsten Ergebnissen der Leistungs- und Strukturhebung der Statistik Austria und beziehen sich daher auf das Jahr 2023. Insgesamt konnten rund € 62 Millionen an Umsatz in den Fachverbänden Gastronomie und Hotellerie erwirtschaftet werden. Dies entsprach 2,4 % des steirischen Werts. Gegenüber dem Vorjahr wurde ein Umsatzzuwachs von +14,4 % verzeichnet (Steiermark: +14,0 %). In der gesamten Sparte „Tourismus- & Freizeitwirtschaft“ (exklusive Gesundheitsbetriebe)³ belief sich der erwirtschaftete Umsatz 2023 auf rund € 73 Millionen.

Tourismus-Highlights: Events & Sehenswürdigkeiten

Einen wichtigen touristischen Stellenwert nimmt im Bezirk Voitsberg die Therme Nova (Eröffnung 2004) mit dem dazugehörigen Kur- und Gesundheitshotel in der Gemeinde Köflach ein. Weitere beliebte Ausflugsziele umfassen das Bundesgestüt Piber mit den berühmten Lipizzanern, die Hundertwasserkirche sowie das Glasmuseum in Bärnbach und die Freizeitinsel Piberstein. Kulturelles Angebot ist unter anderem rund um die Burgruine Obervoitsberg zu finden.

Ebenfalls durch Voitsberg führt die Steirische Milchstraße, die zum Verkosten, Entdecken, Erleben und Genießen von qualitativ hochwertiger Milch und Milchprodukten einlädt. Typisch regionale Kulinarik bieten auch die Ligister Sch(m)ankerlwege.

Zudem verfügt der Bezirk Voitsberg auch über einige kleinere Skigebiete, wie etwa das Salzstiegl oder die Modriach-Winkel Hoislift. Insgesamt werden rund 27 Pistenkilometer angeboten, was etwa

² Die Sparte "Tourismus- und Freizeitwirtschaft" umfasst gemäß Kammersystematik folgende Fachverbände: Gastronomie (601), Hotellerie (602), Gesundheitsbetriebe (603), Reisebüros (604),

Kino-, Kultur- und Vergnügungsbetriebe (605) sowie Freizeit- und Sportbetriebe (606).

³ Weitere nicht inkludierte Bereiche: Schaustellergewerbe und Vergnügungsparks; Tanzschulen; Spiel-, Wett- und Lotteriewesen.

4 % der gesamten steirischen Pistenkilometer entspricht. Gesamt stehen inklusive dem Hebalm-Langlaufzentrum im Bezirk rund 26 km Langlaufloipen zur Verfügung.

Quellen

- Arbeitsmarktdatenbank AMDB (2025): <https://arbeitsmarktdatenbank.at/>
- Bergfex (2025): Skigebiete Steiermark; Badeseen Steiermark www.bergfex.at
- GIS-Steiermark (2025): Steiermark – Geodaten (Grenzen ab 2025)
- Dachverband der Sozialversicherungsträger DSVS (2025): www.hauptverband.at
- Landesstatistik Steiermark (2025): <http://www.verwaltung.steiermark.at>
- Statistik Austria (2025): www.statistik.at
- Steirische Tourismus und Standortmarketing GmbH- STG (2025): www.steiermark.com
- WIBIS Steiermark (2025): www.wibis-steiermark.at
- WKO Steiermark (2024): Beschäftigtenstatistik 2024 <http://wko.at/stmk/zdf>

Impressum

Im Auftrag der Abteilung 12 – Wirtschaft, Tourismus, Wissenschaft und Forschung | Referat Tourismus

unter Mitarbeit

des Referates Wirtschaft und Innovation der A12,
des Referates Statistik und Geoinformation der A17
und

des Referates Kommunikation Land Steiermark.