

Murau



A12 - Wirtschaft, Tourismus, Wissenschaft und Forschung | Referat Tourismus

TOURIS FACT SHEET (Erlebnisregion)

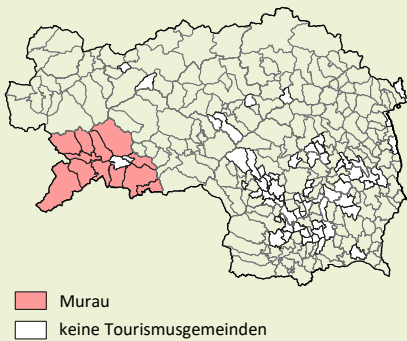
Das (Tourismus)Jahr 2022: Daten & Fakten

Region & Angebot

Tourismusstruktur (Stand: September 2023)¹

Tourismusverband Murau	
Vorsitzender	Ing. Heimo Feiel
Anschrift	Liechtensteinstr. 3-5, 8850 Murau
Mailadresse	info@regionmurau.at
Telefonnummer	+43 3532 2720
Anzahl der Tourismusgemeinden	12
Homepage	www.regionmurau.at

Tourismusverbände¹



Ausgewählte Kennzahlen

Merkmal	MU	Anteil STMK
National-/Naturparkflächen [km ²]	~285	~12,5%
(Bade-)Seenfläche [ha]	~232	~10,8%
Skipisten [km]	~145	~20,3%
Thermen [Anzahl]	0	0,0%

Regelmäßige Events Auswahl

Event
Almabtrieb Schönberg-Lachtal
FIS-Skicross-Weltcup (Kreischberg)
FIS-Snowboard-Weltcup (Kreischberg)
Lange Nacht im Stiftsgarten (St. Lambrecht)
MIMF - Murau International Music Festival

Nachfrage & Herkunft

Nachfrageindikatoren² 2022

Indikator	MU	STMK	Rang ³
Nächtigungen	963.959	12.547.609	5
Veränderung zum Vorjahr	+80,7%	+51,2%	2
Trend 2018-2022	-9,0%	-3,6%	9
Anteil an STMK-Nächtigungen	7,7%	-	5
Nächtigungsdichte ⁴	35,1	10,1	3
Ausländeranteil	60,8%	40,7%	1
Ankünfte	217.286	3.900.982	7
Veränderung zum Vorjahr	+82,8%	+55,3%	2
Trend 2018-2022	-8,6%	-7,1%	7
Anteil an STMK-Ankünften	5,6%	-	7
Ausländeranteil	54,5%	35,0%	1
Mittlere Aufenthaltsdauer	4,4	3,2	1
Inländer	3,8	2,9	1
Ausländer	4,9	3,7	2

TOP5-Herkunftsländer 2022 (Nächtigungen)

Land	Anteil an ausländ. Nächtigungen	Δ VJ
GER	36,4%	+67,7%
HUN	28,0%	+475,5%
NLD	15,3%	+197,5%
CZE	4,8%	+68,3%
SVK	2,9%	+99,8%

Herkunfts-Bundesländer 2022 (Nächtigungen)

Land	Anteil an inländ. Nächtigungen	Δ VJ
WN	30,5%	+37,8%
NÖ	22,6%	+38,2%
ST	22,5%	+40,3%
OÖ	21,3%	+39,4%
KTN	20,4%	+44,5%
BGL	8,3%	+7,4%
SBG	6,6%	+24,1%
TIR	6,6%	+11,2%
VBG	5,2%	+29,3%
	6,0%	+49,6%
	4,2%	+49,3%
	3,1%	+1,8%
	4,3%	+15,5%
	1,8%	-28,3%
	3,4%	+9,8%
	0,8%	-3,2%
	1,7%	+29,6%

TOP5-Gemeinden 2022 nach Nächtigungen (NG) bzw. Nächtigungsdichte⁴ (ND)

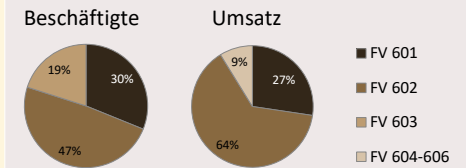
Gemeinde	NG	Gemeinde	ND
St. Georgen a. K.	277.841	St. Georgen a. K.	163
Stadl-Predlitz	220.124	Stadl-Predlitz	132
Oberwölz	107.714	St. Peter a. Kammerb.	37
Murau	88.786	Oberwölz	37
St. Peter a. Kammerb.	75.074	Murau	26

Umsatz & Beschäftigte

Sparte „Tourismus- & Freizeitwirtschaft“⁵

Indikator	MU	STMK	Rang
Beschäftigte (Stand 2022) ⁶	1.536	46.936	9
Veränderung zum Vorjahr	+6,6%	+4,8%	2
Trend 2018-2022	+22,4%	-3,2%	1
Anteil an STMK-Beschäftigten	3,3%	-	9
Anteil geringfügig Beschäftigte	13,9%	16,7%	8
Anteil Frauen	69,2%	66,2%	7
Umsatz (in Mio. €; Stand 2021) ⁷	54,7	1.919,8	10
Veränderung zum Vorjahr	-11,7%	+7,3%	9
Anteil an STMK-Umsatz	2,8%	-	10

Anteile der einzelnen Fachverbände (Rundungsdifferenzen nicht ausgeglichen)



Fachverband Gastronomie (601)

Indikator	MU	STMK	Rang
Beschäftigte (Stand 2022) ⁶	458	19.547	9
Veränderung zum Vorjahr	+9,5%	+6,2%	3
Trend 2018-2022	+29,7%	-5,5%	1
Anteil an STMK-Beschäftigten	2,3%	-	9
Anteil geringfügig Beschäftigte	16,6%	25,3%	10
Anteil Frauen	72,1%	60,7%	1
Umsatz (in Mio. €; Stand 2021)	15,0	859,0	11
Veränderung zum Vorjahr	+1,3%	-0,4%	4
Anteil an STMK-Umsatz	1,7%	-	11

Fachverband Hotellerie (602)

Indikator	MU	STMK	Rang
Beschäftigte (Stand 2022) ⁶	719	13.943	7
Veränderung zum Vorjahr	+5,6%	+4,7%	4
Trend 2018-2022	+25,6%	-0,8%	1
Anteil an STMK-Beschäftigten	5,2%	-	7
Anteil geringfügig Beschäftigte	13,0%	10,0%	7
Anteil Frauen	63,6%	68,1%	10
Umsatz (in Mio. €; Stand 2021)	34,9	720,7	7
Veränderung zum Vorjahr	-19,8%	-11,1%	9
Anteil an STMK-Umsatz	4,8%	-	7

¹ Inkrafttreten der Tourismusstrukturreform am 1. Oktober 2021.
² Alle Angaben in der Spalte „Nachfrage & Herkunft“ beziehen sich auf das Tourismusjahr, sonstige Angaben auf das Kalenderjahr.
³ Reihung der 11 steirischen Erlebnisregionen, wobei der höchste Wert dem 1. Rang entspricht.
⁴ Nächtigungen pro EinwohnerIn.
 Quellen: LASTAT, Statistik Austria, AMDB, HVSU, WIBIS Steiermark, Bergfex, Steirische Tourismus GmbH, Geomix, WKO. Berechnungen und Darstellungen A12. Stand: September 2023

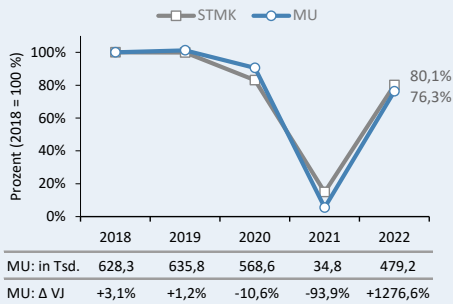
⁵ Die Sparte „Tourismus- und Freizeitwirtschaft“ umfasst gemäß Kammersystematik folgende Fachverbände: *Gastronomie* (601), *Hotellerie* (602), *Gesundheitsbetriebe* (603), *Reisebüros* (604), *Kino-, Kultur- und Vergnügungsbetriebe* (605) sowie *Freizeit- und Sportbetriebe* (606).
⁶ Unselbstständig Beschäftigte (inkl. geringfügig Beschäftigte) zum Stichtag 31. Juli.
⁷ Umsatzzahlen exklusive dem FV *Gesundheitsbetriebe*. Weitere nicht inkludierte Bereiche: *Schaustell/gewerbe und Vergnügungsparks; Tanzschulen; Spiel-, Wett- und Lotteriewesen*.



Winter- und Sommersaison 2022: Daten & Fakten

Wintersaison

Entwicklung Nächtigungen Wintersaison^{1,2} 2018–2022



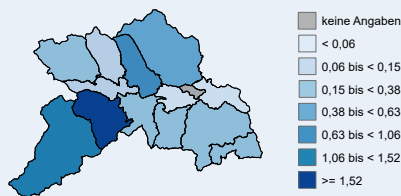
TOP5-Skigebiete (lt. Pistenkilometer)

Skigebiet	Pisten-km
Turracher Höhe	~42,0 km
Kreischberg/Murau	~42,0 km
Grebzen - St. Lambrecht	~25,2 km
Lachtal	~26,0 km

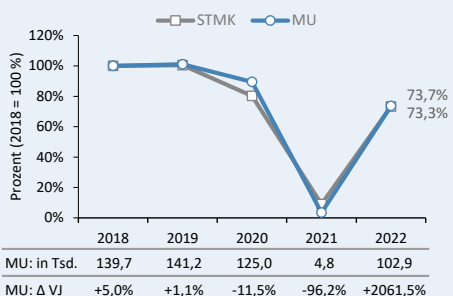
Ausflugsziele Winter & Ganzjahr³ (Auswahl)

Ausflugsziel
Alpen-Achterbahn Nocky Flitzer (Fahrten)
Benediktinerstift St. Lambrecht
Dampfbummelzug (Murtalbahnhof)
Gesundheitswerkstätte Stolzalpe
Hoher Steg Predlitz

Bettendichte (Gemeindeebene) Betten pro EinwohnerIn in der Wintersaison 2021/22



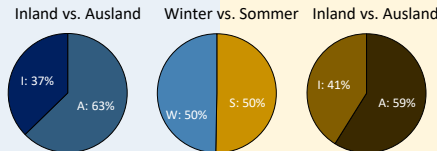
Entwicklung Ankünfte Wintersaison^{1,2} 2018–2022



Ausgewählte Tourismusindikatoren Winter- bzw. Sommersaison 2022

Rang	MU	Indikator	MU	Rang ⁴
3	17,4	Nächtigungsdichte ⁵	17,6	3
1	62,7%	Ausländeranteil (Nächtigungen)	58,9%	2
1	4,7	Mittlere Aufenthaltsdauer	4,2	1
2	792	Anzahl Unterkünfte gesamt	822	3
5	13.003	Anzahl Betten gesamt	13.200	5
4	0,48	Bettendichte ⁵	0,48	4
4	24,0%	Auslastung Betten	19,6%	11

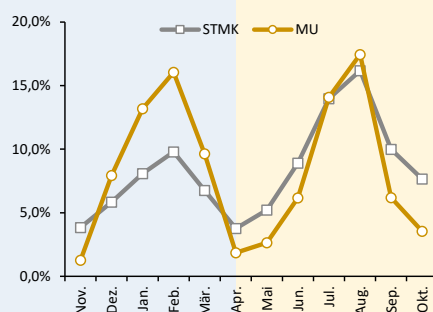
Nächtungsverteilung 2022



Nächtigungen je Monat

Monat	2021/22	Δ VJ	Monat	2022	Δ VJ
Nov.	11.806	+88,7%	Mai	32.000	+52,6%
Dez.	61.149	+938,7%	Jun.	63.923	+15,6%
Jan.	108.532	+1488,6%	Jul.	134.177	-2,1%
Feb.	155.341	+2996,9%	Aug.	164.870	-8,1%
Mär.	112.657	+1984,3%	Sep.	53.271	-20,9%
Apr.	29.713	+448,6%	Okt.	36.520	-5,6%

Jahresgang Nächtigungen Anteil am Tourismusjahr (Ø 2018–2022)



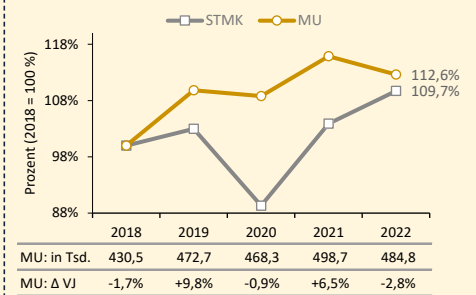
TOP3-Gemeinden 2022 nach Nächtigungsdichte⁵ (ND)

Gemeinde	ND	Gemeinde	ND
St. Georgen a. K.	88	St. Georgen a. K.	75
Stadl-Predlitz	84	Stadl-Predlitz	49
Oberwölz	26	St. Peter a. Kammerb.	35

¹ Im Falle der Wintersaison steht z. B. 2021 für die Saison 2020/21, 2022 für die Saison 2021/22, etc.
² Δ VJ: Veränderung gegenüber dem Vorjahr.
³ Besucherzahlen sind aktuell nicht verfügbar.
⁴ Reihung der 11 steirischen Erlebnisregionen, wobei der höchste Wert dem 1. Rang entspricht.
⁵ Nächtigungen pro EinwohnerIn.
⁶ Betten pro EinwohnerIn.
 Quellen: Landesstatistik Steiermark, Statistik Austria, Bergfex, Steirische Tourismus GmbH, Berechnungen und Darstellung A12.

Sommersaison

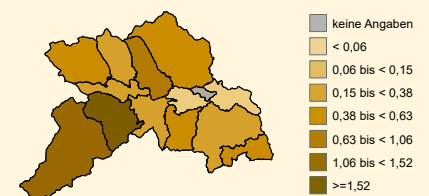
Entwicklung Nächtigungen Sommersaison² 2018–2022



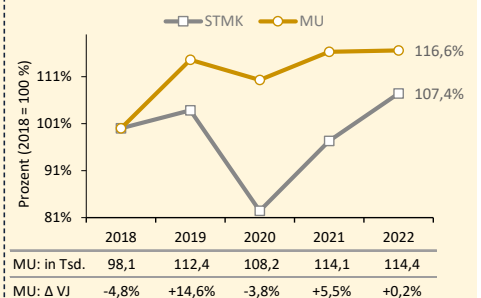
Ausflugsziele Sommer & Ganzjahr³ (Auswahl)

Ausflugsziel
Brauseum Murau
Diözesanmuseum Murau
Holzmuseum St. Ruprecht
Holzwelt Murau
Keltisches Museum Noreia
Kreischberg (Gondelbahn Sommer)
Lachtal (6er-Bahn Sommer)
Murauer Handwerksmuseum
Schattensee (und Wasserscheibenschießen)
Schloss Murau
Schule der Sinne (Neumarkt)
Sommerrodelbahn St. Lambrecht Grebzen
Spiel- und Erlebniswelt Nocky's AlmZeit

Bettendichte (Gemeindeebene) Betten pro EinwohnerIn in der Sommersaison 2022



Entwicklung Ankünfte Sommersaison² 2018–2022



Murau

Die Region

Mit einer Fläche von 1.385 km² nimmt die Erlebnisregion Murau, die deckungsgleich mit dem Bezirk Murau ist, 8,4 % der steirischen Landesfläche ein. Vergleicht man die Flächen der steirischen Erlebnisregionen, liegt die Erlebnisregion Murau damit auf dem achten Platz. Anders sieht es bei der Bevölkerung aus: Hier weist die Erlebnisregion Murau unter den steirischen Erlebnisregionen mit 27.252 Personen (Stand: 01.01.2022) den zehnten Platz auf. Der Anteil an der steirischen Gesamtbevölkerung liegt bei lediglich 2,2 %. Daraus ergibt sich mit 20 EinwohnerInnen pro km² die niedrigste Bevölkerungsdichte unter allen steirischen Erlebnisregionen.

Die Erlebnisregion Murau liegt peripher innerhalb der Zentralalpen. Im Nordteil Muraus befindet sich das Hochgebirge der Niederen Tauern, im Süden das Hochgebirge der Gurktaler Alpen. Dazwischen breiten sich die Murberge aus, welche Mittelgebirgscharakter aufweisen. Der Siedlungsschwerpunkt liegt im Murtal, wo sich auch die Bezirkshauptstadt befindet, sowie in den nördlichen Seitentälern der Mur. Insgesamt ist die Erlebnisregion verhältnismäßig schwer erreichbar, nachdem ein Anschluss an das hochrangige Schienen- sowie das Schnellstraßennetz fehlt.

Tourismusstrukturen

Die steirische Tourismus-Strukturreform 2021, die mit 01.10.2021 in Kraft getreten ist, brachte eine Reduktion von 96 Tourismusverbänden (60 Einzelverbände und 36 mehrgemeindige Tourismusverbände) auf 11 Tourismusverbände. Die mit dem Strukturwandel einhergehende Konzentration von Angeboten und Finanzmitteln gewährleistet deutlich bessere Möglichkeiten, um den Herausforderungen im modernen Tourismus gewachsen zu sein. Die Erlebnisregion Murau ist deckungsgleich mit

dem Bezirk Murau. Zwölf der 14 Gemeinden des Bezirks sind Tourismusgemeinden und bilden den Tourismusverband Murau. Für den Tourismusverband Murau stehen lt. Voranschlag für das Kalenderjahr 2023 gesetzliche Einnahmen in der Höhe von € 1.177.616 zur Verfügung.

Murau hat sich, ähnlich dem Nachbarbezirk Liezen, in den vergangenen Jahrzehnten zu einer Wintersportregion entwickelt. Dies spiegelt sich auch am Saisonverlauf der Nächtigungs- und Ankunftsdaten wider. Mit durchschnittlich¹ 52 % der jährlichen Ankünfte und 50 % der Nächtigungen gibt es eine leichte saisonale Tendenz hin zum Sommerhalbjahr (Mai bis Oktober). Der Saisonverlauf ist 2-gipfelig mit jeweils einer Spitze im Februar (durchschnittlich 16 % der jährlichen Nächtigungen) sowie im August (durchschnittlich 17 % der jährlichen Nächtigungen). Während der Augustanteil in etwa dem gesamtsteirischen Wert von 16 % entspricht, zeigt sich die Winterspitze verglichen zum steirischen Schnitt (10 %) als deutlich stärker ausgeprägt. Im Gegenzug fallen allerdings auch die Nächtigungstiefs während der Nebensaisonen deutlich prägnanter aus als im gesamtsteirischen Vergleich. Besonders ausgeprägt ist das Anteilstief im November mit durchschnittlich lediglich 1 % der jährlichen Nächtigungen (Steiermark: 4 %).

Im Winterhalbjahr 2021/22 boten 792 Beherbergungsbetriebe 13.003 Betten an, während im Sommerhalbjahr 2022 von 822 Beherbergungsbetrieben 13.200 Betten zur Verfügung gestellt wurden. Demnach ergibt sich ein leichter Überhang in der Sommersaison. Im Tourismusjahr 2022 lag die Bettenauslastung in der Sommersaison bei 19,6 % (Rang 11 im Regionsvergleich), während in der Wintersaison eine Auslastung von 24,0 % (Rang 4) erzielt werden konnte.

Die fünf tourismusintensivsten Gemeinden der Erlebnisregion – im Sinne von Nächtigungen pro EinwohnerIn – sind Sankt Georgen am Kreischberg,

¹ Durchschnitt 2018-2022.

Stadl-Predlitz, Sankt Peter am Kammersberg, Oberwölz und Murau.

Ankünfte & Nächtigungen

Im Tourismusjahr 2022 stiegen die Ankünfte um +82,8 % auf 217.286. Die Nächtigungen verbuchten einen Zuwachs von +80,7 % auf 963.959. In beiden Fällen lagen die Gewinne deutlich über dem steirischen Trend. Die höchsten Nächtigungszuwächse gab es in den Monaten Februar (+2.996,9 %), März (+1.984,3 %), Januar (+1.488,6 %), Dezember (+938,7 %) und April mit +448,6 %. In den Monaten Juli (-2,1 %), August (-8,1 %), September (-20,9 %), Oktober (-5,6 %) wurden Verluste verzeichnet.

In der 5-Jahresentwicklung mussten die Ankünfte jedoch -8,6 % einbüßen, die Nächtigungen blieben um -9,0 % unter dem Wert von 2018. In beiden Fällen ist die Entwicklung deutlich schlechter als im Steiermarkdurchschnitt.

Was die durchschnittliche Aufenthaltsdauer betrifft, lag die Erlebnisregion Murau auch im Tourismusjahr 2022 mit 4,4 Tagen im Regionsvergleich wieder auf Rang 1 und damit auch deutlich über dem steirischen Schnitt von 3,2 Tagen.

Ebenso den 1. Rang der steirischen Erlebnisregionen belegt Murau beim Anteil, den ausländische Gäste an den Gesamtgästeprozentzahlen einnehmen. So waren 54,5 % der Ankünfte bzw. 60,8 % der Nächtigungen, die im Tourismusjahr 2022 in der Erlebnisregion Murau verzeichnet wurden, Gästen aus dem Ausland zuzurechnen. Wichtigstes ausländisches Herkunftsland stellte im Tourismusjahr 2022 Deutschland mit einem Anteil von 36,4 % an den gesamten ausländischen Nächtigungen dar. Dahinter folgten Ungarn (28,0 %), die Niederlande (15,3 %), Tschechien (4,8 %) und die Slowakei (2,9 %).

Umsätze & Beschäftigte

Im Jahr 2022 (Stichtag 31.07.) waren in der Erlebnisregion Murau in den Fachverbänden Gastrono-

mie und Hotellerie rund 1.180 Personen unselbstständig beschäftigt, was 3,5 % der steiermarkweit in diesen Fachverbänden unselbstständig beschäftigten Personen entsprach. Der Anteil der Frauen belief sich dabei auf 66,9 %. Gegenüber dem Vorjahr wurde ein Beschäftigungszuwachs von +7,1 % verzeichnet, bedingt durch wenige große Wachstumsbetriebe. Der 5-Jahrestrend fiel mit einem Zuwachs von +27,2 % ebenfalls stark positiv aus, während steiermarkweit ein Rückgang von -3,6 % realisiert wurde. In der gesamten Sparte „Tourismus- & Freizeitwirtschaft“² belief sich die Zahl der unselbstständig Beschäftigten im Jahr 2022 (Stichtag 31.07.) auf rund 1.540 Personen. Dies entspricht einem Beschäftigungszuwachs von +6,6 % gegenüber dem Vorjahr.

Angaben zu den Umsätzen basieren auf den aktuellsten Ergebnissen der Leistungs- und Strukturhebung der Statistik Austria und beziehen sich daher auf das Jahr 2021. Insgesamt konnten rund € 50 Millionen an Umsatz in den Fachverbänden Gastronomie und Hotellerie erwirtschaftet werden. Dies entspricht rund 3,2 % des steirischen Werts. Gegenüber dem Vorjahr wurde ein Rückgang von -14,4 % verzeichnet, der über dem steirischen Trend von -5,5 % lag. In der gesamten Sparte „Tourismus- & Freizeitwirtschaft“ (exklusive Gesundheitsbetriebe)³ belief sich der erwirtschaftete Umsatz 2021 auf rund € 55 Millionen.

Tourismus-Highlights: Events & Sehenswürdigkeiten

Die alpine Landschaft stellt den wichtigsten Faktor für den Tourismus in der Erlebnisregion Murau dar. WintersportlerInnen kommen in mehreren Skigebieten, die insgesamt knapp 20 % der steirischen Pistenkilometer ausmachen, auf ihre Kosten. Zu den größten Skigebieten zählen Kreischberg-Murau, Turracher Höhe, Grebenzen-Sankt Lambrecht und Lachtal. Diese Gebiete verfügen jeweils über mehrere Sessellifte, wobei das Skigebiet Kreischberg-Murau zudem auch mit zwei Gondelbahnen ausgestattet ist. Eine davon erstreckt sich

² Die Sparte "Tourismus- und Freizeitwirtschaft" umfasst gemäß Kammersystematik folgende Fachverbände: Gastronomie (601), Hotellerie (602), Gesundheitsbetriebe (603), Reisebüros (604),

Kino-, Kultur- und Vergnügungsbetriebe (605) sowie Freizeit- und Sportbetriebe (606).

³ Weitere nicht inkludierte Bereiche: Schaustellergewerbe und Vergnügungsparks; Tanzschulen; Spiel-, Wett- und Lotteriewesen.

über zwei Sektionen und überwindet dabei einen Höhenunterschied von mehr als 900 m. Der Kreischberg ist zudem als einziges Skigebiet Österreichs Austragungsort des FIS-Skicross-Weltcups. Nach der Doppel-WM 2015 (FIS-Snowboard- und Freestyle WM 2015) wurde im Januar 2017 der FIS-Snowboard Slopestyle Weltcup 2017 am Kreischberg erfolgreich ausgetragen. Darüber hinaus stehen WintersportlerInnen 480 km an Langlaufloipen zur Verfügung, was knapp 24 % der gesamten steirischen Loipenkilometer entspricht.

Im Sommer ist die Erlebnisregion besonders für Wanderer interessant, die es beispielsweise in den Naturpark Zirbitzkogel-Grebenzen zieht, der mit 285 km² rund ein Fünftel der Fläche der Erlebnisregion ausmacht. Der landschaftliche Reiz des Gebiets wird zudem von zahlreichen kleinen Seen bestimmt, die zum Teil auch als Badeseen genutzt werden.

Touristische Ausflugsziele umfassen u. a. das Benediktinerstift Sankt Lamprecht oder die Holzwelt Murau mit dem Holzmuseum in Sankt Georgen am Kreischberg. Für Familien mit Kindern bietet sich die Spiel- und Erlebniswelt Nocky's Almzeit inklusive der „Alpenachterbahn“ Nocky Flitzer (Turracher Höhe) an. Zudem verfügt Murau mit dem Schattensee über den einzigen See in der Steiermark, der das sogenannte Wasserscheibenschießen – eine Schusstechnik, bei der auf das Spiegelbild der Scheibe im Wasser geschossen wird – ermöglicht. In ganz Österreich kann diese Schusstechnik sonst nur noch am benachbarten Prebersee im Salzburger Lungau ausgeübt werden.

Qualitätsoffensive Snowboard und Freestyle-WM 2015

Im Vorfeld zur Snowboard- und Freestyle-WM 2015 am Kreischberg wurde ein Förderschwerpunkt zur Qualitätsverbesserung und Betriebsgrößenoptimierung für die Gastronomie- und Hotelleriebetriebe in der Erlebnisregion Murau gesetzt. Von Bundesseite wurden Einmalzuschüsse und zinsgünstige Darlehen bereitgestellt, das Land Steiermark verstärkte die Förderung durch Einmalzuschüsse sowie durch Zinsfreistellungen (10 Jahre) der Darlehen der Bundesförderstelle. Es waren Förderungen von bis zu

20 % der förderbaren Gesamtkosten möglich. Insgesamt wurden 35 Fälle mit einem Gesamtfördervolumen von € 950.976 abgewickelt, die Investitionskosten von € 9.838.569 (Stand 28.02.2017) auslösten.

Quellen

- Arbeitsmarktdatenbank AMDB (2022): <https://arbeitsmarktdatenbank.at/>
- Bergfex (2023): Skigebiete Steiermark; Badeseen Steiermark www.bergfex.at
- GIS-Steiermark (2023): Steiermark – Geodaten (Grenzen ab 2020)
- Dachverband der Sozialversicherungsträger DVSV (2022): www.hauptverband.at
- Landesstatistik Steiermark (2023): <http://www.verwaltung.steiermark.at>
- Statistik Austria (2023): www.statistik.at
- Steirische Tourismus GmbH (2020): www.steiermark.com
- WIBIS Steiermark (2023): www.wibis-steiermark.at
- WKO Steiermark (2022): Beschäftigtenstatistik 2022 <http://wko.at/stmk/zdf>

Impressum

Im Auftrag der Abteilung 12 – Wirtschaft, Tourismus, Wissenschaft und Forschung | Referat Tourismus

unter Mitarbeit

des Referates Wirtschaft und Innovation der A12, des Referates Statistik und Geoinformation der A17 und

des Referates Kommunikation Land Steiermark.