



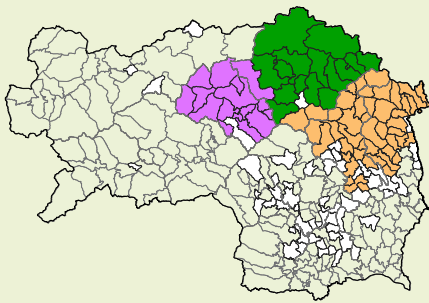
TOURIS – Steiermark: Daten & Fakten (Stand: September 2025)

Region & Angebot

Tourismusstruktur (Stand: September 2025)¹

Politischer Bezirk Bruck-Mürzzuschlag	
TV Hochsteiermark	+43 3862 55020
Mailadresse	tourismus@hochsteiermark.at
Homepage	www.hochsteiermark.at
TV Erzberg-Leoben	+43 3842 48148
Mailadresse	office@erzberg-leoben.at
Homepage	www.erzberg-leoben.at
TV Oststeiermark	+43 3113 20678
Mailadresse	info@oststeiermark.com
Homepage	www.oststeiermark.com

Tourismusverbände¹



- Erzberg-Leoben
- Hochsteiermark
- Oststeiermark
- keine Tourismusgemeinden

Ausgewählte Kennzahlen

Merkmal	BM	Anteil STMK
National-/Naturparkflächen [km ²]	~226	~10,0%
(Bade-)Seenfläche [ha]	~87	~4,1%
Skipisten [km]	~113	~16,1%
Thermen [Anzahl]	0	0,0%

Regelmäßige Events

Auswahl

Event
Hexenfest Burg Oberkapfenberg
Hochsteiermark Classic - Oldtimerrally
Honkey Tonk Festival Bruck Mur - Verschiede Locations
Internationales Brahmest - Brahmestmuseum
Kindberger Suppenstraße - Fuzo Kindberg
Mariazeller Advent
Mürzer Oberland Naturpark Triathlon und Duathlon
Neuberger Kulturtage - Stift Neuberg
Summer of Art Festival - Thörl
Veitscher Grenzstaffellauf

¹ Inkrafttreten der Tourismusstrukturreform am 1. Oktober 2021.
² Alle Angaben in der Spalte „Nachfrage & Herkunft“ beziehen sich auf das Tourismusjahr, sonstige Angaben auf das Kalenderjahr.
³ Reihung der 13 steirischen Bezirke, wobei der höchste Wert dem 1. Rang entspricht.
⁴ Nächtigungen pro EinwohnerIn.
 Quellen: LASTAT, Statistik Austria, AMDB, HVS, WIBIS Steiermark, Bergflex, Steirische Tourismus GmbH, Geomix, WKO.
 Berechnungen und Darstellungen A12. Stand: September 2025

Nachfrage & Herkunft

Nachfrageindikatoren² 2024

Indikator	BM	STMK	Rang ³
Nächtigungen	523.510	13.872.679	9
Veränderung zum Vorjahr	-3,2%	+1,7%	11
Trend 2020-2024	+9,2%	+23,2%	12
Anteil an STMK-Nächtigungen	3,8%	-	9
Nächtigungsdichte ⁴	5,3	11,0	7
Ausländeranteil	29,5%	44,8%	8
Ankünfte	208.535	4.473.669	7
Veränderung zum Vorjahr	+1,1%	+2,6%	7
Trend 2020-2024	+12,9%	+30,8%	12
Anteil an STMK-Ankünften	4,7%	-	7
Ausländeranteil	27,0%	39,8%	8
Mittlere Aufenthaltsdauer	2,5	3,1	11
Inländer	2,4	2,8	10
Ausländer	2,7	3,5	10

TOP5-Herkunftsländer 2024 (Nächtigungen)

Land	Anteil an ausländ. Nächtigungen	Δ VJ
GER	27,4%	-5,9%
HUN	25,0%	+5,6%
CZE	12,1%	+7,9%
SVK	7,7%	-7,1%
POL	5,5%	+6,2%

Herkunfts-Bundesländer 2024 (Nächtigungen)

Land	Anteil an inländ. Nächtigungen	Δ VJ
WN	31,0%	-3,8%
NÖ	24,7%	+0,1%
ST	23,9%	+1,1%
OÖ	12,6%	+0,9%
BGL	4,5%	+5,0%
KTN	3,8%	+1,3%
SBG	2,3%	-8,5%
TIR	1,8%	+2,3%
VBG	0,9%	+0,8%

TOP5-Gemeinden 2024

nach Nächtigungen (NG) bzw. Nächtigungsdichte⁴ (ND)

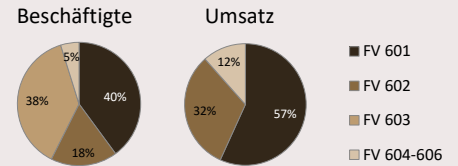
Gemeinde	NG	Gemeinde	ND
Mariazell	143.504	Mariazell	40
Neuberg an der M.	69.242	Neuberg an der M.	30
Aflenz	48.758	Aflenz	20
St. Barbara im Mürzt.	40.598	Spital am Sem.	16
Bruck an der Mur	37.089	Tragöß-St. Kath.	7

Umsatz & Beschäftigte

Sparte „Tourismus- & Freizeitwirtschaft“⁵

Indikator	BM	STMK	Rang
Beschäftigte (Stand 2024) ⁶	2.992	50.837	6
Veränderung zum Vorjahr	-2,6%	+0,1%	12
Trend 2020-2024	+11,8%	+20,5%	13
Anteil an STMK-Beschäftigten	5,9%	-	6
Anteil geringfügig Beschäftigte	15,4%	15,8%	7
Anteil Frauen	73,2%	66,6%	3
Umsatz (in Mio. €; Stand 2023) ⁷	155,4	3.184,0	6
Veränderung zum Vorjahr	+14,1%	+9,8%	5
Anteil an STMK-Umsatz	4,9%	-	6
Tourismus- und Freizeitbetriebe ⁸	1.144	14.428	4

Anteile der einzelnen Fachverbände (Rundungsdifferenzen nicht ausgeglichen)



Fachverband Gastronomie (601)

Indikator	BM	STMK	Rang
Beschäftigte (Stand 2024) ⁶	1.194	19.260	6
Veränderung zum Vorjahr	-4,3%	+0,4%	11
Trend 2020-2024	-1,4%	+13,5%	12
Anteil an STMK-Beschäftigten	6,2%	-	6
Anteil geringfügig Beschäftigte	25,4%	25,5%	7
Anteil Frauen	65,7%	58,0%	6
Umsatz (in Mio. €; Stand 2023)	88,2	1.395,2	4
Veränderung zum Vorjahr	+12,1%	+12,9%	8
Anteil an STMK-Umsatz	6,3%	-	4
Anzahl Gastronomiebetriebe ⁸	539	6.503	4

Fachverband Hotellerie (602)

Indikator	BM	STMK	Rang
Beschäftigte (Stand 2024) ⁶	524	13.663	9
Veränderung zum Vorjahr	-4,9%	-1,2%	11
Trend 2020-2024	-5,1%	+8,4%	12
Anteil an STMK-Beschäftigten	3,8%	-	9
Anteil geringfügig Beschäftigte	15,7%	10,4%	4
Anteil Frauen	69,1%	67,2%	6
Umsatz (in Mio. €; Stand 2023)	49,2	1.204,0	8
Veränderung zum Vorjahr	+23,3%	+15,3%	2
Anteil an STMK-Umsatz	4,1%	-	8
Anzahl Hotelleriebetriebe ⁸	197	2.350	3

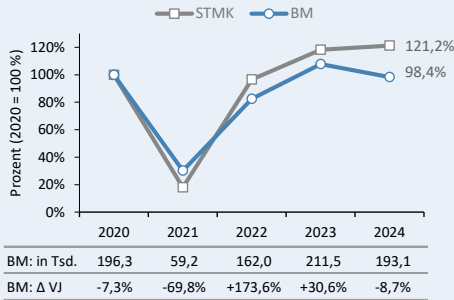
⁵ Die Sparte „Tourismus- und Freizeitwirtschaft“ umfasst gemäß Kammersystematik folgende Fachverbände: *Gastronomie* (601), *Hotellerie* (602), *Gesundheitsbetriebe* (603), *Reisebüros* (604), *Kino-, Kultur- und Vergnügungsbetriebe* (605) sowie *Freizeit- und Sportbetriebe* (606).
⁶ Unselbstständig Beschäftigte (inkl. geringfügig Beschäftigte) zum Stichtag 31. Juli.
⁷ Umsatzzahlen exklusive dem FV *Gesundheitsbetriebe*. Weitere nicht inkludierte Bereiche: *Schaustellgewerbe und Vergnügungsparks*; *Tanzschulen*; *Spiel-, Wett- und Lotteriewesen*.
⁸ Aktive Berechtigungen laut WK Steiermark zum 30.9.2024.



Winter- und Sommersaison 2024: Daten & Fakten

Wintersaison

Entwicklung Nächtigungen Wintersaison^{1,2} 2020–2024



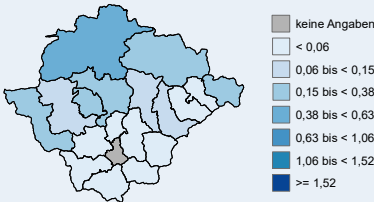
TOP5-Skigebiete (lt. Pistenkilometer)

Skigebiet	Pisten-km
Stuhleck / Semmering	~26,0 km
Aflenzner Bürgeralm	~14,0 km
Semmering Hirschenkogel	~14,0 km
Brunnalm / Hohe Veitsch	~12,9 km
Niederlpl	~12,0 km

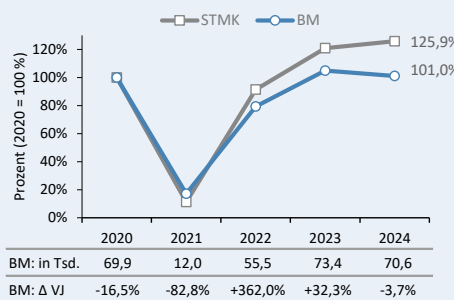
Ausflugsziele Winter & Ganzjahr³ (Auswahl)

Ausflugsziel
Basilika Mariazell
Brahms-Museum Mürzzuschlag
Kaiserhof Glasmanufaktur
Kunsthau Mürz
Winter!Sport!Museum!Mürzzuschlag

Bettendichte (Gemeindeebene) Betten pro EinwohnerIn in der Wintersaison 2023/24



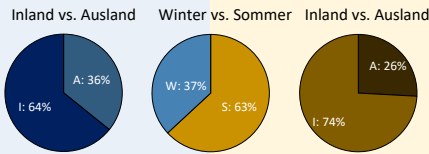
Entwicklung Ankünfte Wintersaison^{1,2} 2020–2024



Ausgewählte Tourismusindikatoren Winter- bzw. Sommersaison 2024

Rang	BM	Indikator	BM	Rang ⁴
7	2,0	Nächtigungsdichte ⁵	3,4	7
7	35,8%	Ausländeranteil (Nächtigungen)	25,9%	10
9	2,7	Mittlere Aufenthaltsdauer	2,4	11
5	447	Anzahl Unterkünfte gesamt	460	6
6	7.237	Anzahl Betten gesamt	7.845	8
7	0,07	Bettendichte ⁵	0,08	8
10	16,2%	Auslastung Betten	25,4%	9
4	544	Anzahl Gastronomiebetriebe	539	4
2	193	Anzahl Hotelleriebetriebe	197	3

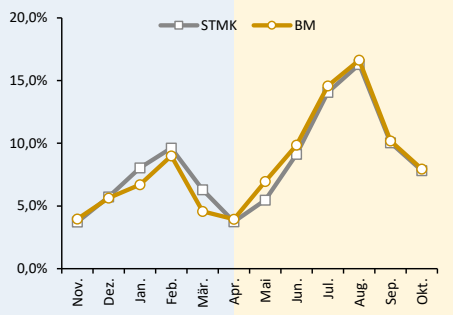
Nächtungsverteilung 2024



Nächtigungen je Monat

Monat	2023/24	Δ VJ	Monat	2024	Δ VJ
Nov.	20.031	-18,4%	Mai	48.523	+11,9%
Dez.	33.694	+0,7%	Jun.	53.636	+1,1%
Jan.	36.639	-14,0%	Jul.	67.517	+0,1%
Feb.	48.910	-9,2%	Aug.	77.359	+2,5%
Mär.	27.079	-8,2%	Sep.	43.490	-14,8%
Apr.	26.763	-3,0%	Okt.	39.869	+2,8%

Jahresgang Nächtigungen Anteil am Tourismusjahr (Ø 2020–2024)



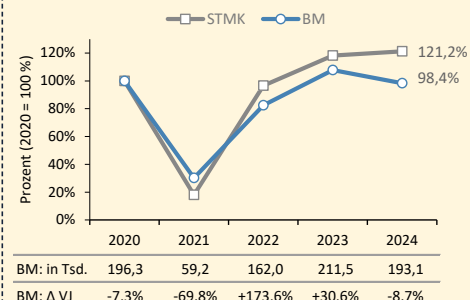
TOP3-Gemeinden 2024 nach Nächtigungsichte⁵ (ND)

Gemeinde	ND	Gemeinde	ND
Mariazell	12	Mariazell	27
Spital am Sem.	12	Neuberg an der M.	23
Aflenz	8	Aflenz	11

¹ Im Falle der Wintersaison steht z. B. 2023 für die Saison 2022/23, 2024 für die Saison 2023/24, etc.
² Δ VJ: Veränderung gegenüber dem Vorjahr.
³ Besucherzahlen sind aktuell nicht verfügbar.
⁴ Reihung der 13 steirischen Bezirke, wobei der höchste Wert dem 1. Rang entspricht.
⁵ Nächtigungen pro EinwohnerIn.
⁶ Betten pro EinwohnerIn.
 Quellen: Landesstatistik Steiermark, Statistik Austria, Bergfex, Steirische Tourismus GmbH, Berechnungen und Darstellung A12.

Sommersaison

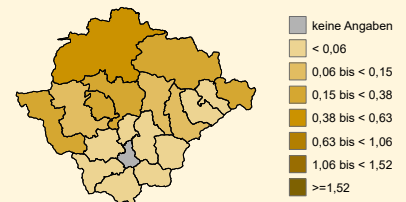
Entwicklung Nächtigungen Sommersaison² 2020–2024



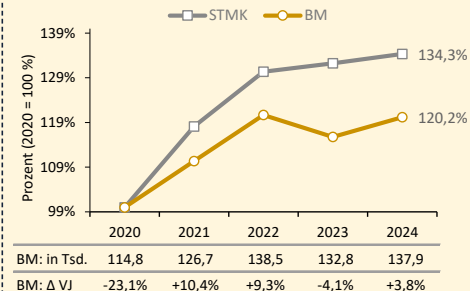
Ausflugsziele Sommer & Ganzjahr³ (Auswahl)

Ausflugsziel
Bärenschützklamm
Burg Oberkapfenberg
Erlebnisweg Roßlochklamm
Erlebniswelt Holzkechland
Grüner See
Museumstramway Mariazell
Naturmuseum Neuberg
Ökopark Hochreiter
Pilgerkreuz Veitsch
Rosegger - Geburtshaus Alpl
Rosegger Museum/Landhaus Krieglach
Roseggers Waldschule und Öst. Wandermuseum
Südbahnmuseum Mürzzuschlag

Bettendichte (Gemeindeebene) Betten pro EinwohnerIn in der Sommersaison 2024



Entwicklung Ankünfte Sommersaison² 2020–2024



Bruck-Mürzzuschlag

Die Region

Mit einer Fläche von 2.157 km² deckt der Bezirk Bruck-Mürzzuschlag 13,2 % der gesamten Steiermark ab und nimmt damit im Vergleich der steirischen Bezirke flächenmäßig nach Liezen den zweiten Rang ein. Die Einwohnerzahl liegt bei 98.044 Personen (Stand: 01.01.2024), was 7,7 % der steirischen Bevölkerung entspricht. Gemessen an der Bevölkerung reiht sich Bruck-Mürzzuschlag somit auf Rang 3 der steirischen Bezirke ein. Mit einer Bevölkerungsdichte von 45 EinwohnerInnen je km² liegt der Bezirk allerdings deutlich unter dem Steiermarkdurchschnitt von 77 EinwohnerInnen pro km², was dem 10. Rang im Bezirksvergleich entspricht.

Der Großteil der Bevölkerung des Bezirks lebt im Längstal der Mur-Mürz-Furche, das sich von der Bezirkshauptstadt Bruck an der Mur im Südosten in Richtung Nordwesten fortsetzt. Im Süden wird die Tallandschaft vom Steirischen Randgebirge begrenzt, nördlich davon erheben sich die Steirischen Kalkalpen, zu denen unter anderem die Hochschwabgruppe zählt. Eingebettet in dieses Gebirgsmassiv befindet sich das Aflenzer Becken, nördlich davon liegt das Mariazeller Hochtal. Beide Gebiete werden ebenso als Siedlungsraum genutzt.

Tourismusstrukturen

Die steirische Tourismus-Strukturreform 2021, die mit 01.10.2021 in Kraft getreten ist, brachte eine Reduktion von 96 Tourismusverbänden (60 Einzelverbände und 36 mehrgemeindige Tourismusverbände) auf 11 Tourismusverbände. Die mit dem Strukturwandel einhergehende Konzentration von Angeboten und Finanzmitteln gewährleistet deutlich bessere Möglichkeiten, um den Herausforderungen im modernen Tourismus gewachsen zu sein.

Der Bezirk Bruck-Mürzzuschlag umfasst den Tourismusverband Hochsteiermark mit 15 Gemeinden im Bezirk sowie eine Gemeinde des Tourismusverbands Erzberg-Leoben und zwei Gemeinden, die zum Tourismusverband Oststeiermark gehören. Während das Haupttal der Mur-Mürz-Furche als Industriegebiet ursprünglich weniger stark auf den Tourismus ausgerichtet war, verfügt der Bezirk abseits davon über touristische Zentren mit langer Tradition. Die Kirche von Mariazell im Norden des Bezirks wurde bereits im Jahr 1330 als viel besuchter Wallfahrtsort erwähnt, wobei die Zahl der Pilger über die Jahrhunderte weiter zunahm. Der Semmeringpass an der niederösterreichischen Grenze im Osten des Bezirks blickt auf eine bis weit ins 19. Jahrhundert reichende Tradition als Sommerfrischedestination zurück. Zu dieser Entwicklung trug unter anderem der Bau der Semmeringbahn 1854 bei. In der zweiten Hälfte des 20. Jahrhunderts entwickelte sich das Gebiet um den Semmeringpass zunehmend auch zum Wintersportzentrum, wo heute regelmäßig Rennen des Alpinen Skiweltcups ausgetragen werden. Weitere kleine bis mittelgroße Skigebiete finden sich verteilt über den Bezirk.

Der saisonale Schwerpunkt liegt mit durchschnittlich¹ 70 % der jährlichen Ankünfte bzw. 66 % der jährlichen Nächtigungen im Sommerhalbjahr (Mai bis Oktober). Über das Tourismusjahr verteilt zeigt sich ein 2-gipfeliger Saisonverlauf mit jeweils einer Spitze im Februar (durchschnittlich etwa 9 % der jährlichen Nächtigungen) sowie im August (durchschnittlich knapp 17 % der jährlichen Nächtigungen). Der schwächste Monat April kommt auf einen Anteil von rund 4 % der jährlichen Nächtigungen. Insgesamt gestaltet sich der Jahresverlauf der Nächtigungen in Bruck-Mürzzuschlag nahezu identisch zum steiermarkweiten Verlauf.

Im Winterhalbjahr 2023/24 boten 447 Beherbergungsbetriebe 7.237 Betten an, während im Som-

¹ Durchschnitt 2020-2024.

merhalbjahr 2024 von 460 Beherbergungsbetrieben 7.845 Betten zur Verfügung gestellt wurden. Demnach liegt der Angebotsschwerpunkt, gleich wie der Nachfrageschwerpunkt, in der Sommersaison, die auch die höhere Bettenauslastung aufweist. 2024 lag sie bei 25,4 % (Rang 9 im Bezirksvergleich), während in der Wintersaison nur eine Auslastung von 16,2 % (Rang 10) verzeichnet wurde. Im Bezirksvergleich reiht sich Bruck-Mürzzuschlag im Falle der Wintersaison damit im hinteren Drittel ein.

Zu den tourismusintensivsten Gemeinden innerhalb des Bezirks – im Sinne von Nächtigungen pro EinwohnerIn – zählen Mariazell, Neuberg an der Mürz, Aflenz, Spital am Semmering und Tragöß-Sankt Katharein.

Ankünfte & Nächtigungen

Im Tourismusjahr 2024 lag die Zahl der Ankünfte mit 208.535 um +1,1 % über dem Vorjahreswert. Bezüglich der Nächtigungen verzeichnete der Bezirk Bruck-Mürzzuschlag einen Rückgang von -3,2 % gegenüber dem Vorjahreswert. Deutliche Verluste bei den Nächtigungen gab es in den Monaten November (-18,4 %), September (-14,8 %) und Januar (-14,0 %). Nennenswerte Zuwächse hingegen gab es im Mai (+11,9 %), Oktober (+2,8 %) und im August (+2,5 %).

In der 5-Jahresentwicklung kam es im Bereich der Ankünfte zu einem Zuwachs von +12,9 %, bei den Nächtigungen zu einem Zuwachs von +9,2 %. Die Aufenthaltsdauer ist im Bezirk Bruck-Mürzzuschlag tendenziell rückläufig. Im Tourismusjahr 2024 betrug sie 2,5 Tage, lag damit weiterhin um 0,6 Tage unter dem steirischen Durchschnitt (3,1 Tage).

Wichtigstes Herkunftsland mit einem Ankunftsanteil von 73,0 % und einem Nächtigungsanteil von 70,5 % blieb auch im Tourismusjahr 2024 Österreich. Unter den ausländischen Gästen lag Deutschland mit einem Anteil von 27,4 % der gesamten ausländischen Nächtigungen an erster Stelle, gefolgt

von Ungarn (25,0 %), Tschechien (12,1 %), Slowakei (7,7 %) und Polen (5,5 %).

Umsätze & Beschäftigte

Im Jahr 2024 (Stichtag 31.07.) waren in Bruck-Mürzzuschlag in den Fachverbänden Gastronomie und Hotellerie rund 1.720 Personen unselbstständig beschäftigt, was 5,2 % der steiermarkweit in diesen Fachverbänden unselbstständig beschäftigten Personen entsprach. Der Anteil der Frauen belief sich dabei auf 66,7 %. Gegenüber dem Vorjahr sank die Anzahl der Beschäftigten um -4,5 %. Der 5-Jahres-trend fiel mit einem Minus von -2,6 % überdurchschnittlich aus, während steiermarkweit ein Plus von +11,3 % verbucht wurde. In der gesamten Sparte „Tourismus- & Freizeitwirtschaft“² belief sich die Zahl der unselbstständig Beschäftigten im Jahr 2024 (Stichtag 31.07.) auf rund 2.990 Personen. Dies entsprach einem Beschäftigungsrückgang von -2,6 % gegenüber dem Vorjahr.

Angaben zu den Umsätzen basieren auf den aktuellsten Ergebnissen der Leistungs- und Strukturhebung der Statistik Austria und beziehen sich daher auf das Jahr 2023. Insgesamt konnten rund € 137,4 Millionen an Umsatz in den Fachverbänden Gastronomie und Hotellerie erwirtschaftet werden. Dies entspricht etwa 5,3 % des steirischen Werts. Gegenüber dem Vorjahr wurde ein Zuwachs von +15,8 % verzeichnet (Steiermark: +14,0 %). In der gesamten Sparte „Tourismus- & Freizeitwirtschaft“ (exklusive Gesundheitsbetriebe)³ belief sich der erwirtschaftete Umsatz 2023 auf rund € 155,4 Millionen.

Tourismus-Highlights: Events & Sehenswürdigkeiten

In der Wintersaison bietet der Bezirk WintersportlerInnen in mehreren kleinen bis mittelgroßen Ski-gebieten insgesamt rund 113 Pistenkilometer, was etwa 16 % der gesamten steirischen Pistenkilometer entspricht. Zu den größeren Skigebieten der Region zählen etwa Stuhleck-Semmering, Aflenz

² Die Sparte "Tourismus- und Freizeitwirtschaft" umfasst gemäß Kammersystematik folgende Fachverbände: Gastronomie (601), Hotellerie (602), Gesundheitsbetriebe (603), Reisebüros (604),

Kino-, Kultur- und Vergnügungsbetriebe (605) sowie Freizeit- und Sportbetriebe (606).

³ Weitere nicht inkludierte Bereiche: Schaustellergewerbe und Vergnügungsparks; Tanzschulen; Spiel-, Wett- und Lotteriewesen.

Bürgeralm, Semmering Hirschenkogel. Hier macht für gewöhnlich⁴ alle zwei Jahre der FIS Ski Weltcup der Damen Station und wird regelmäßig von über 20.000 ZuschauerInnen besucht. Darüber hinaus finden sich Langlaufloipen im Ausmaß von rund 173 km im Bezirk Bruck-Mürzzuschlag, was knapp 9 % der gesamten steirischen Loipenkilometer entspricht.

Im Sommer bietet der Bezirk zahlreiche Wandermöglichkeiten, etwa entlang der Bärenschützklamm, die jährlich weit über 40.000 Zutritte verzeichnet, rund um den Grünen See oder im Naturpark Mürzer Oberland. Letzterer nimmt mit 226 km² fast 10 % der steirischen Natur- und Nationalparkflächen ein.

Zu den bedeutendsten Sehenswürdigkeiten der Region und des Bezirks zählt die Basilika des Wallfahrtsortes Mariazell, die laut Schätzung der Stadtgemeinde jährlich rund 700.000 BesucherInnen in das Mariazeller Land führt. Weitere beliebte Sehenswürdigkeiten umfassen unter anderem die Erlebniswelt Holzknechtland auf der Bürgeralpe, die Burg Oberkapfenberg mit ihrem alljährlichen Ritterfest, die Museumstramway Mariazell, den Ökopark Hochreiter oder die Peter Rosegger Museen (Geburtshaus Alpl, Museum/Landhaus Krieglach, Waldschule inkl. Wandermuseum). Hinzu kommen Veranstaltungen wie die Mariazeller Bergwelle – eine sommerliche Konzertreihe auf der Mariazeller Bürgeralpe – oder der Mariazeller Advent, die jedes Jahr zahlreiche BesucherInnen anziehen.

Quellen

- Arbeitsmarktdatenbank AMDB (2025): <https://arbeitsmarktdatenbank.at/>
- Bergfex (2025): Skigebiete Steiermark www.bergfex.at
- GIS-Steiermark (2025): Steiermark – Geodaten (Grenzen ab 2025)
- Dachverband der Sozialversicherungsträger DSVS (2025): www.hauptverband.at

- Landesstatistik Steiermark (2025): <http://www.verwaltung.steiermark.at>
- Statistik Austria (2025): www.statistik.at
- Steirische Tourismus und Standortmarketing GmbH- STG (2025): www.steiermark.com
- WIBIS Steiermark (2025): www.wibis-steiermark.at
- WKO Steiermark (2024): Beschäftigtenstatistik 2024 <http://wko.at/stmk/zdf>

Impressum

Im Auftrag der Abteilung 12 – Wirtschaft, Tourismus, Wissenschaft und Forschung | Referat Tourismus unter Mitarbeit des Referates Wirtschaft und Innovation der A12, des Referates Statistik und Geoinformation der A17 und des Referates Kommunikation Land Steiermark.

⁴ In der Saison 2014/15 sprang Kühtai (Tirol) aufgrund von Schneemangel als Austragungsort für den Semmering ein.