



Legende

	Grundstück
	Widmungsgebiet 1
	Widmungsgebiet 2

Legende

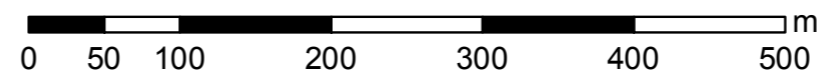
Bodenklimazahl

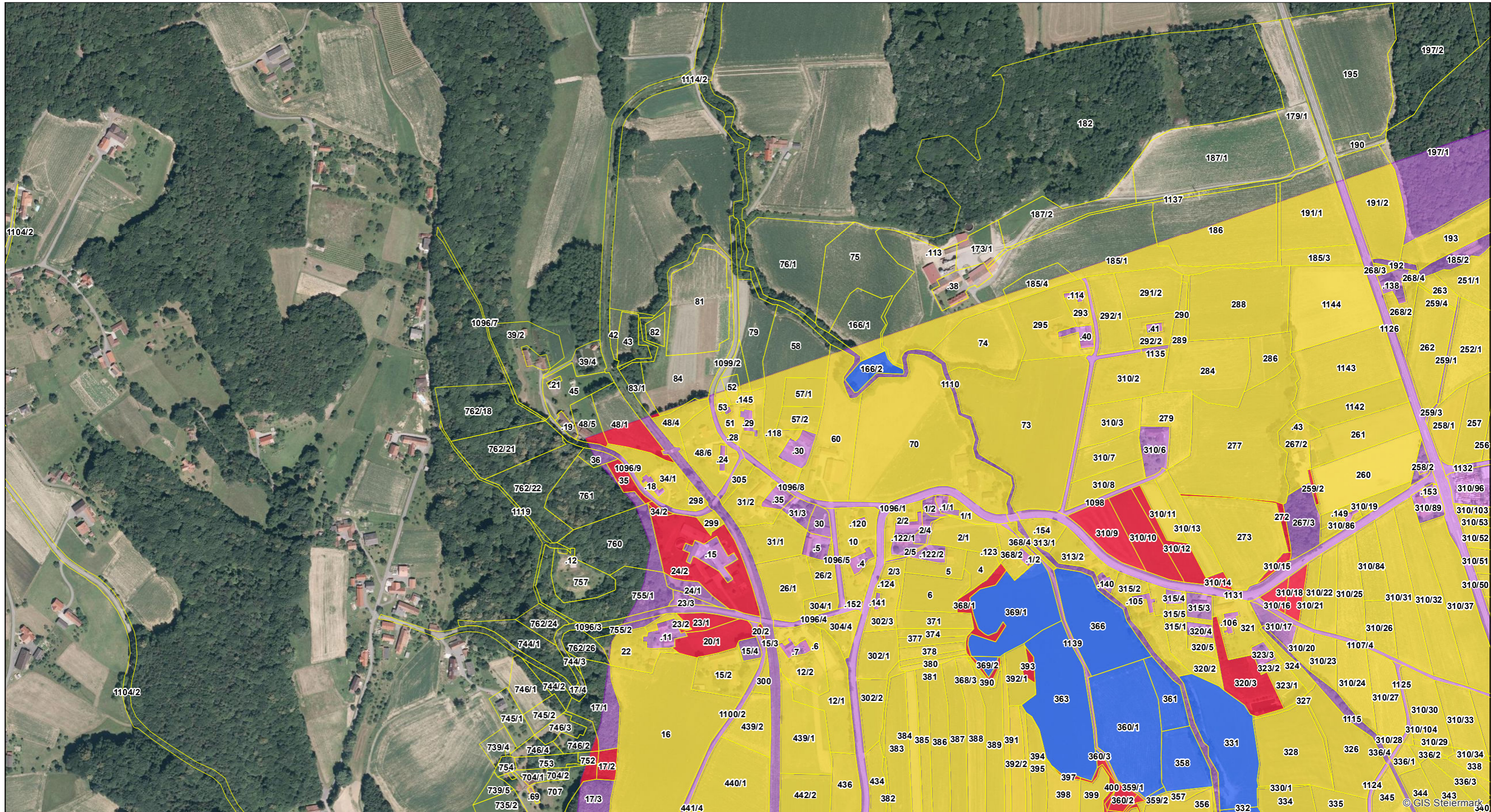
	0-40
	41-60
	>60

Datenquelle: GIS-Steiermark, BEV
Erstellung: Amt der Stmk. LR.
Abteilung 13, Umwelt und Raumordnung
Referat Anlagenrecht
GIS-Digitalisierung: Michael Hierzmann
Im Auftrag von Herrn Dr. Gerhard Neuhold
Stand: 05.02.2015

Anlage 2B-18 zur Verordnung

1:5.000





Legende

- Grundstück
- Widmungsgebiet 1
- Widmungsgebiet 2

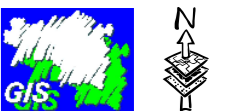
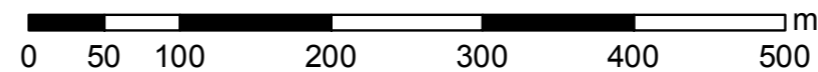
Legende

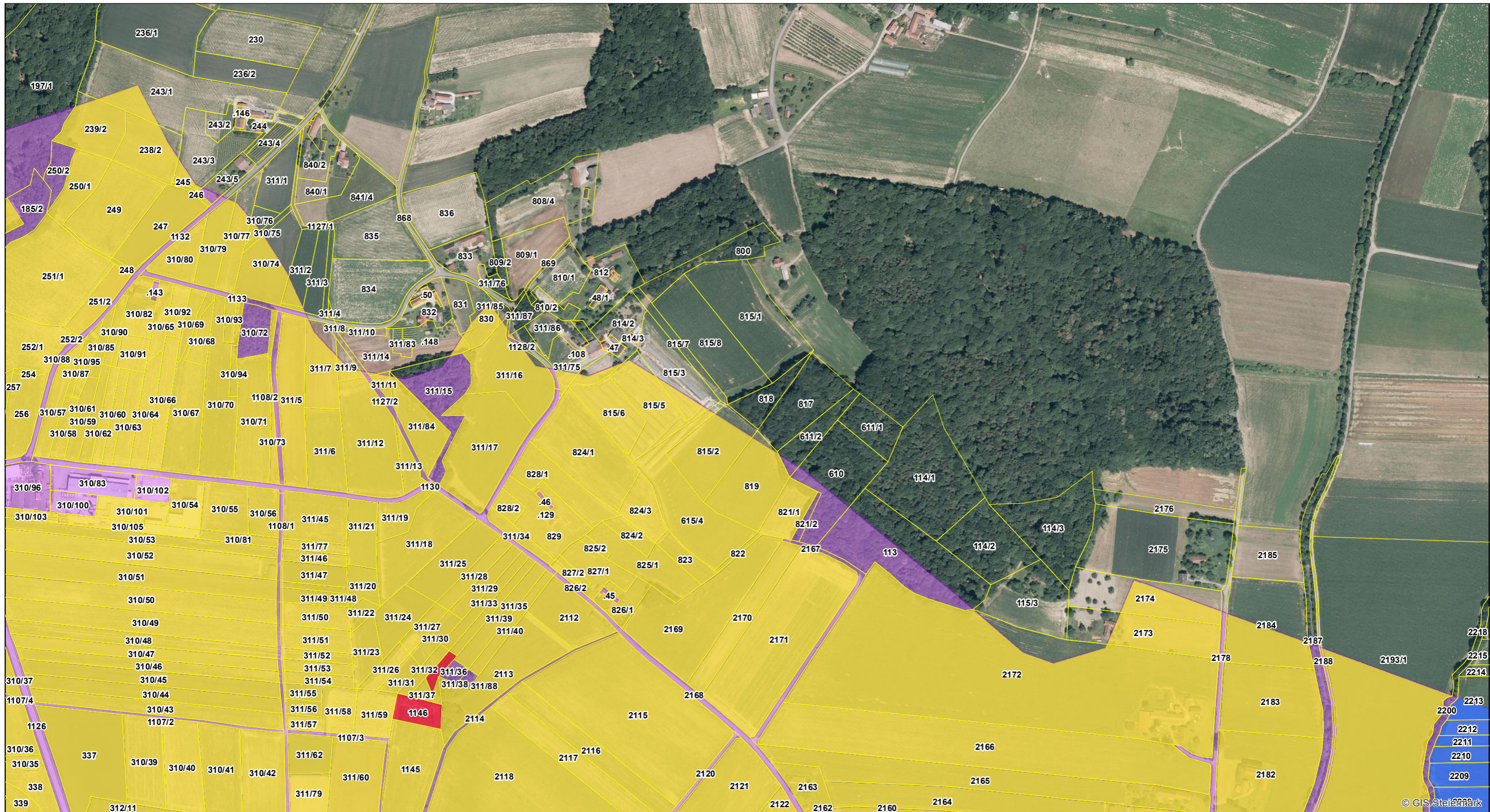
- #### Bodenklimazahl
- 0-40
 - 41-60
 - >60

Datenquelle: GIS-Steiermark, BEV
Erstellung: Amt der Stmk. LR.
Abteilung 13, Umwelt und Raumordnung
Referat Anlagenrecht
GIS-Digitalisierung: Michael Hierzmann
Im Auftrag von Herrn Dr. Gerhard Neuhold
Stand: 05.02.2015




Anlage 2B-18 zur Verordnung

1:5.000








Legende

-  Grundstück
-  Widmungsgebiet 1
-  Widmungsgebiet 2

Legende

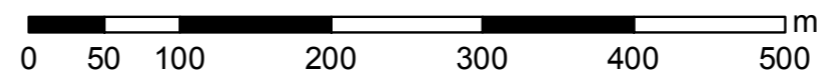
Bodenklimazahl

-  0-40
-  41-60
-  >60

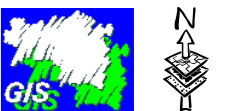
Datenquelle: GIS-Steiermark, BEV
 Erstellung: Amt der Stmk. LR.
 Abteilung 13, Umwelt und Raumordnung
 Referat Anlagenrecht
 GIS-Digitalisierung: Michael Hierzmann
 Im Auftrag von Herrn Dr. Gerhard Neuhold
 Stand: 05.02.2015

Anlage 2B-18 zur Verordnung

1:5.000





© GIS-Steiermark








© GIS Steiermark

Legende

-  Grundstück
-  Widmungsgebiet 1
-  Widmungsgebiet 2

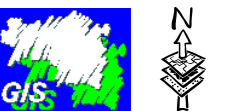
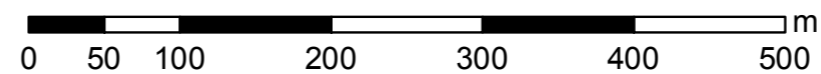
Legende

- ### Bodenklimazahl
-  0-40
 -  41-60
 -  >60

Datenquelle: GIS-Steiermark, BEV
Erstellung: Amt der Stmk. LR.
Abteilung 13, Umwelt und Raumordnung
Referat Anlagenrecht
GIS-Digitalisierung: Michael Hierzmann
Im Auftrag von Herrn Dr. Gerhard Neuhold
Stand: 05.02.2015

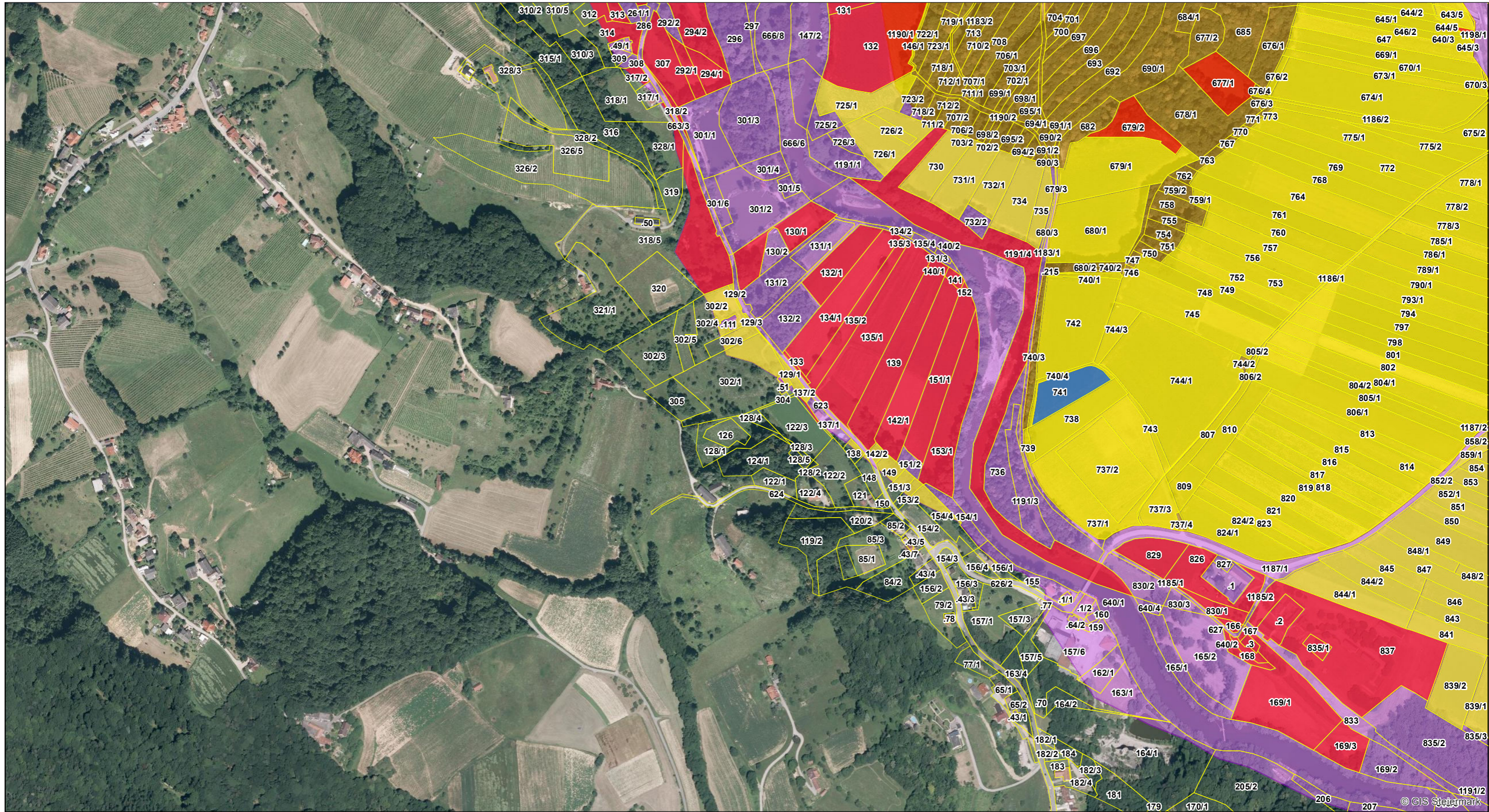
Anlage 2B-18 zur Verordnung

1:5.000






Grundwasserschutzprogramm Graz bis Bad Radkersburg

AK7






Legende

-  Grundstück
-  Widmungsgebiet 1
-  Widmungsgebiet 2

Legende


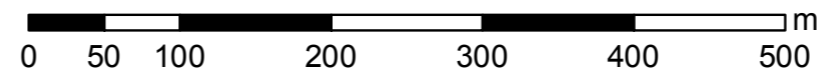
Bodenklimazahl

-  0-40
-  41-60
-  >60

Datenquelle: GIS-Steiermark, BEV
Erstellung: Amt der Stmk. LR.
Abteilung 13, Umwelt und Raumordnung
Referat Anlagenrecht
GIS-Digitalisierung: Michael Hierzmann
Im Auftrag von Herrn Dr. Gerhard Neuhold
Stand: 05.02.2015

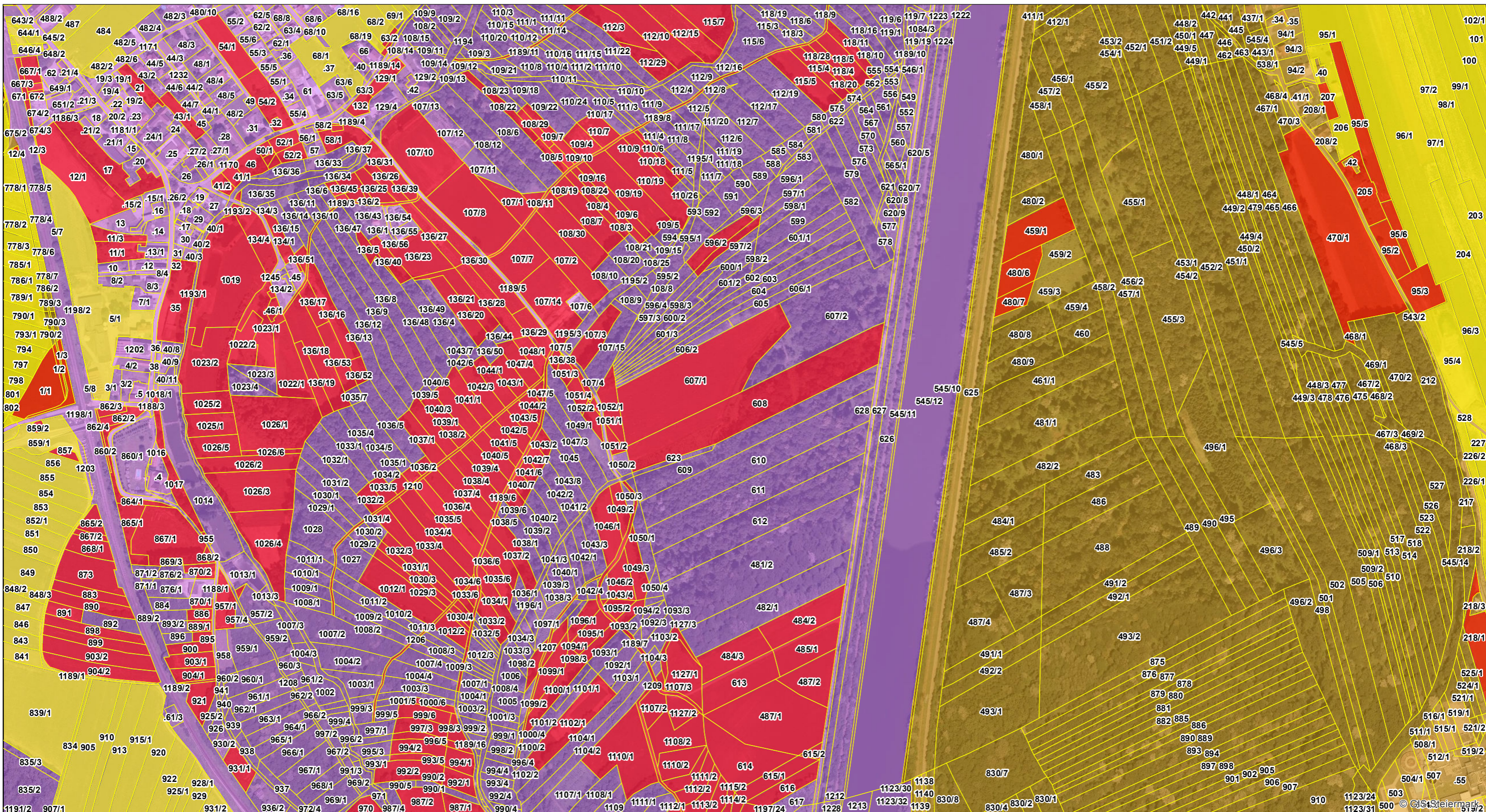
Anlage 2B-18 zur Verordnung

1:5.000



Grundwasserschutzprogramm Graz bis Bad Radkersburg

AK8



Legende

- Grundstück
- Widmungsgebiet 1
- Widmungsgebiet 2

Legende

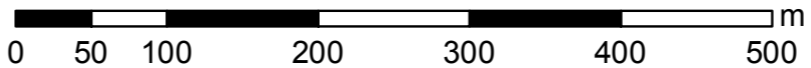
Bodenklimazahl

- 0-40
- 41-60
- >60

Datenquelle: GIS-Steiermark, BEV
 Erstellung: Amt der Stmk. LR.
 Abteilung 13, Umwelt und Raumordnung
 Referat Anlagenrecht
 GIS-Digitalisierung: Michael Hierzmann
 Im Auftrag von Herrn Dr. Gerhard Neuhold
 Stand: 05.02.2015

Anlage 2B-18 zur Verordnung

1:5.000



Grundwasserschutzprogramm Graz bis Bad Radkersburg

AK9



Legende

- Grundstück
- Widmungsgebiet 1
- Widmungsgebiet 2

Legende

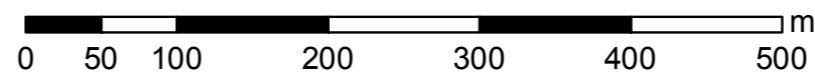
Bodenklimazahl

- 0-40
- 41-60
- >60

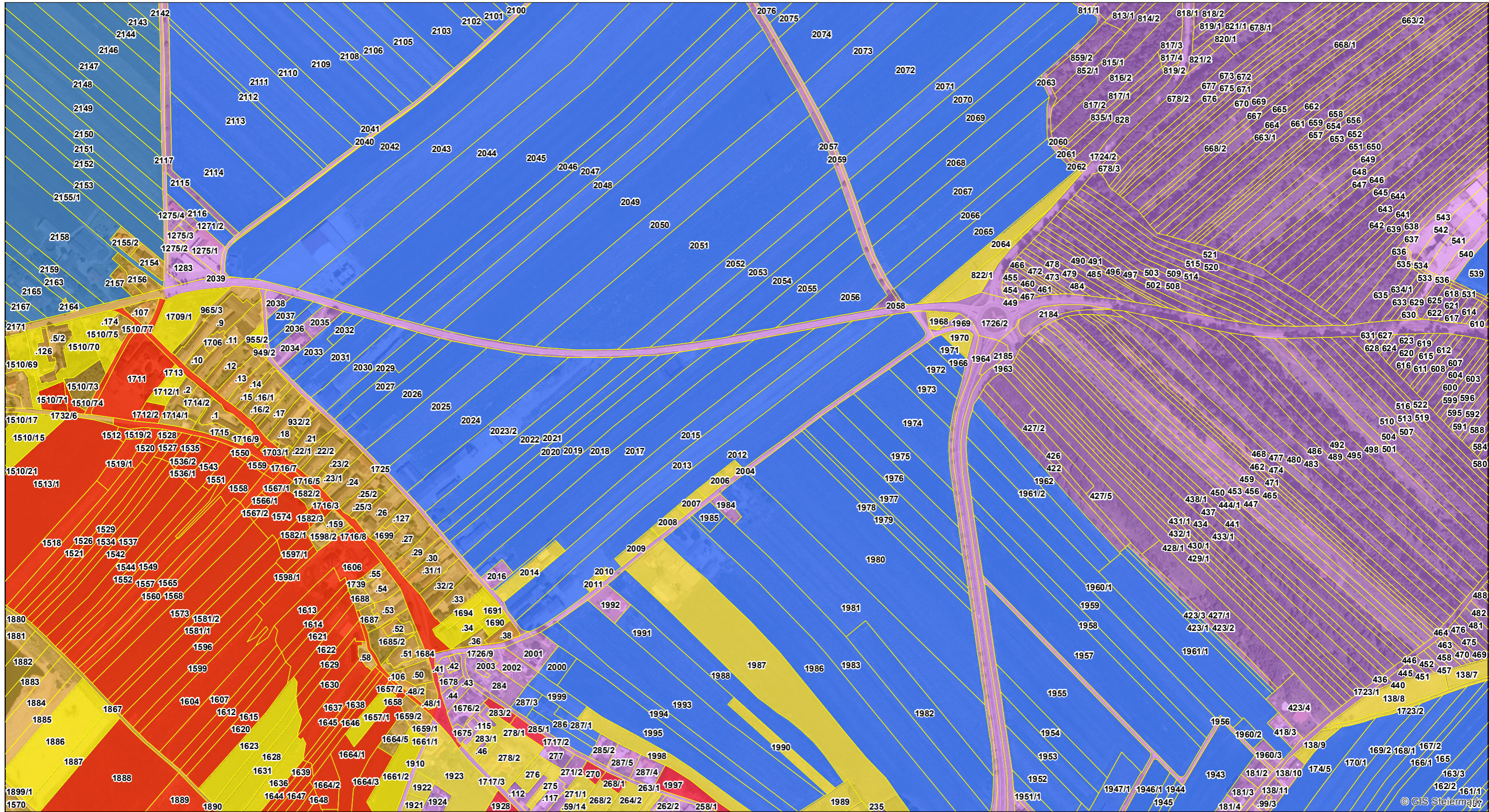
Datenquelle: GIS-Steiermark, BEV
 Erstellung: Amt der Stmk. LR.
 Abteilung 13, Umwelt und Raumordnung
 Referat Anlagenrecht
 GIS-Digitalisierung: Michael Hierzmann
 Im Auftrag von Herrn Dr. Gerhard Neuhold
 Stand: 05.02.2015

Anlage 2B-18 zur Verordnung




1:5.000



© GIS Steiermark






Legende

-  Grundstück
-  Widmungsgebiet 1
-  Widmungsgebiet 2

Legende


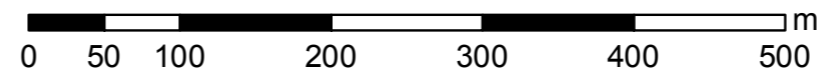
Bodenklimazahl

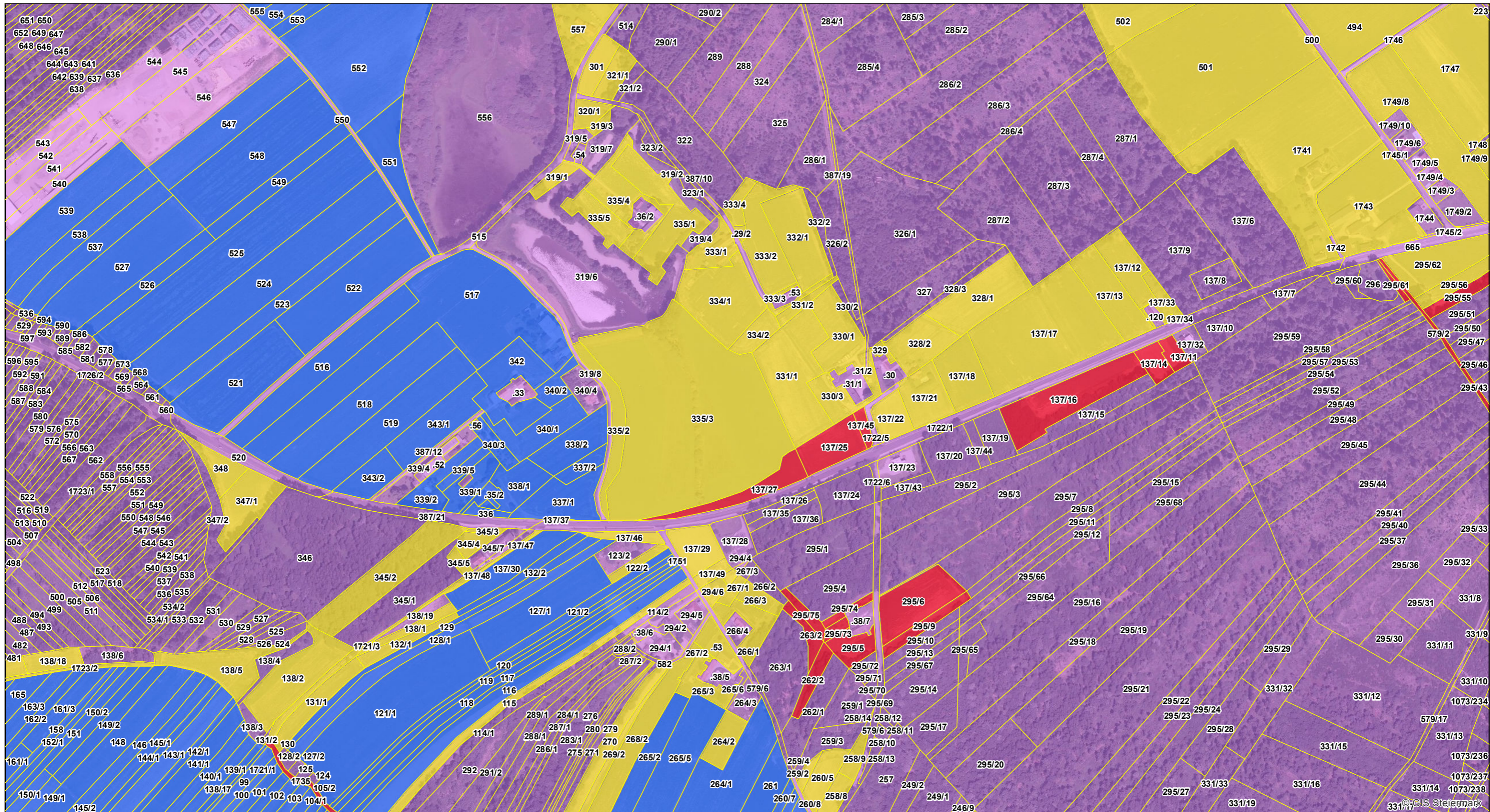
-  0-40
-  41-60
-  >60

Datenquelle: GIS-Steiermark, BEV
 Erstellung: Amt der Stmk. LR.
 Abteilung 13, Umwelt und Raumordnung
 Referat Anlagenrecht
 GIS-Digitalisierung: Michael Hierzmann
 Im Auftrag von Herrn Dr. Gerhard Neuhold
 Stand: 05.02.2015


Anlage 2B-18 zur Verordnung

1:5.000








Legende

-  Grundstück
-  Widmungsgebiet 1
-  Widmungsgebiet 2

Legende


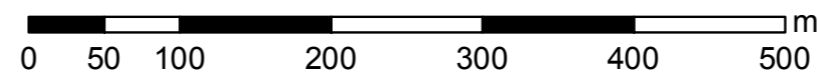
Bodenklimazahl

-  0-40
-  41-60
-  >60

Datenquelle: GIS-Steiermark, BEV
Erstellung: Amt der Stmk. LR.
Abteilung 13, Umwelt und Raumordnung
Referat Anlagenrecht
GIS-Digitalisierung: Michael Hierzmann
Im Auftrag von Herrn Dr. Gerhard Neuhold
Stand: 05.02.2015

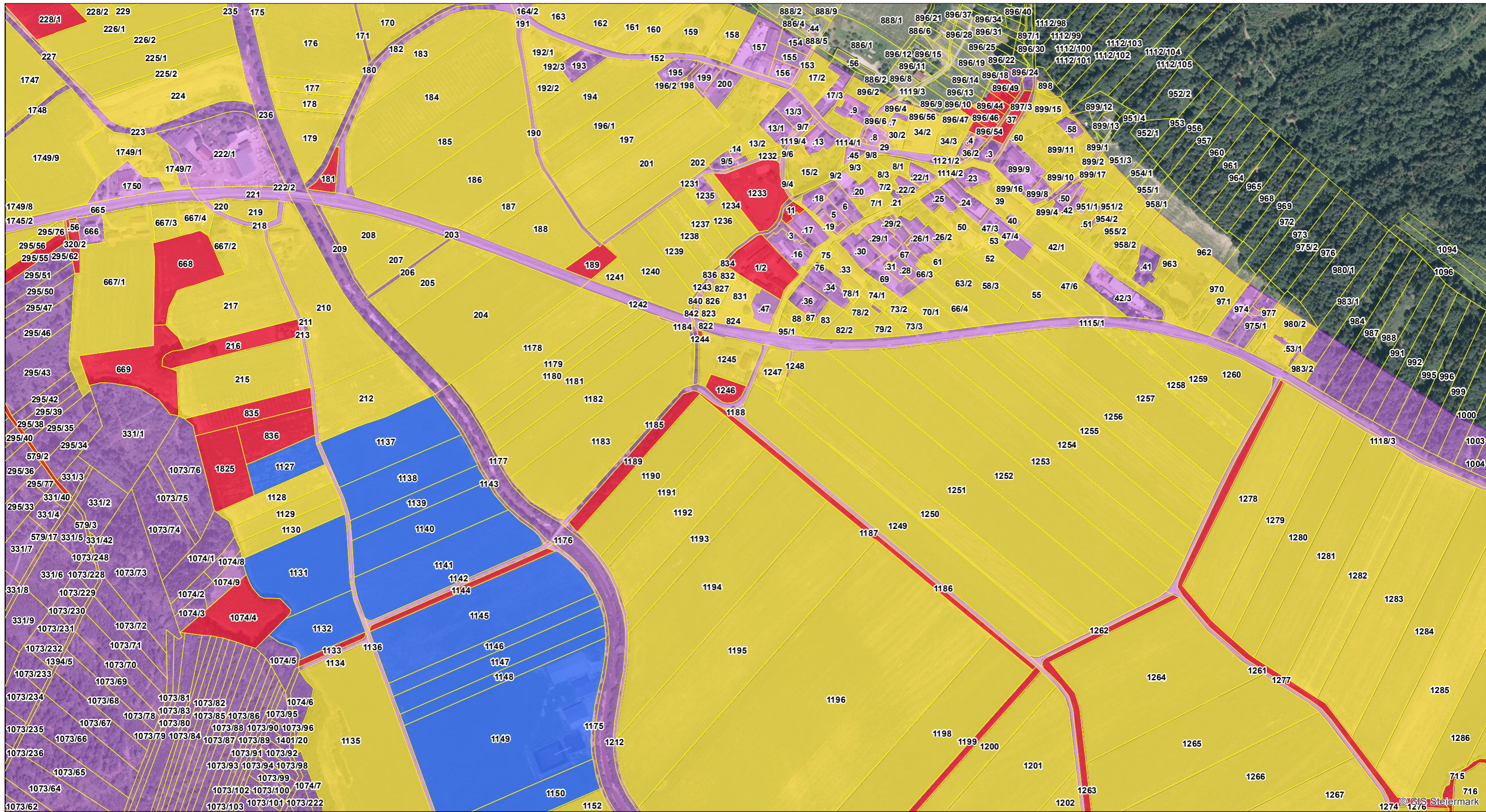
Anlage 2B-18 zur Verordnung

1:5.000



Grundwasserschutzprogramm Graz bis Bad Radkersburg

AK12



Legende

- Grundstück
- Widmungsgebiet 1
- Widmungsgebiet 2

Legende

Bodenklimazahl

- 0-40
- 41-60
- >60

Datenquelle: GIS-Steiermark, BEV
 Erstellung: Amt der Stmk. LR.
 Abteilung 13, Umwelt und Raumordnung
 Referat Anlagenrecht
 GIS-Digitalisierung: Michael Hierzmann
 Im Auftrag von Herrn Dr. Gerhard Neuhold
 Stand: 05.02.2015

Anlage 2B-18 zur Verordnung

1:5.000

