




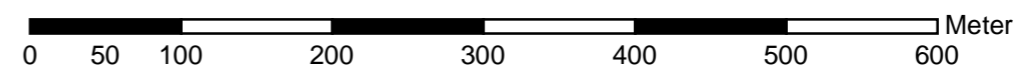
### Legende

-  Katastralgemeinde
-  Grundstücke
-  Natura 2000 Gebiet Nr.56 Südliche Talbereiche der Göstlinger Alpen

Datenquelle: GIS-Steiermark, BEV  
Erstellung: Amt der Stmk. LR.  
Abteilung 13, Umwelt und Raumordnung  
Referat Naturschutz  
GIS-Digitalisierung: Mag. Michael Tiefenbach  
Stand: 11.04.2017

### Anlage zur 2 Bekanntmachung




1:5.000







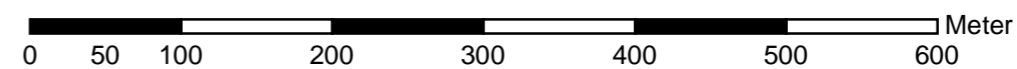
### Legende

-  Katastralgemeinde
-  Grundstücke
-  Natura 2000 Gebiet Nr.56 Südliche Talbereiche der Göstlinger Alpen

Datenquelle: GIS-Steiermark, BEV  
Erstellung: Amt der Stmk. LR.  
Abteilung 13, Umwelt und Raumordnung  
Referat Naturschutz  
GIS-Digitalisierung: Mag. Michael Tiefenbach  
Stand: 11.04.2017

### Anlage zur 2 Bekanntmachung




1:5.000







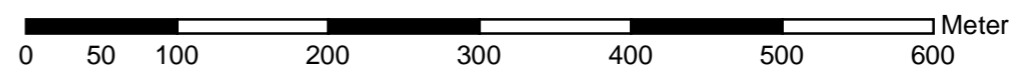
**Legende**

-  Katastralgemeinde
-  Grundstücke
-  Natura 2000 Gebiet Nr.56 Südliche Talbereiche der Göstlinger Alpen

Datenquelle: GIS-Steiermark, BEV  
Erstellung: Amt der Stmk. LR.  
Abteilung 13, Umwelt und Raumordnung  
Referat Naturschutz  
GIS-Digitalisierung: Mag. Michael Tiefenbach  
Stand: 11.04.2017

**Anlage zur 2 Bekanntmachung**

**1:5.000**










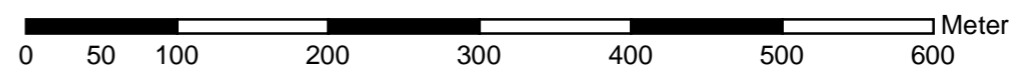
© GIS Steiermark

### Legende

-  Katastralgemeinde
-  Grundstücke
-  Natura 2000 Gebiet Nr.56 Südliche Talbereiche der Göstlinger Alpen

Datenquelle: GIS-Steiermark, BEV  
 Erstellung: Amt der Stmk. LR.  
 Abteilung 13, Umwelt und Raumordnung  
 Referat Naturschutz  
 GIS-Digitalisierung: Mag. Michael Tiefenbach  
 Stand: 11.04.2017

**1:5.000**






### Anlage zur 2 Bekanntmachung





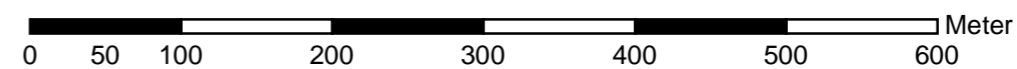
© GIS Steiermark

### Legende

-  Katastralgemeinde
-  Grundstücke
-  Natura 2000 Gebiet Nr.56 Südliche Talbereiche der Göstlinger Alpen

Datenquelle: GIS-Steiermark, BEV  
 Erstellung: Amt der Stmk. LR.  
 Abteilung 13, Umwelt und Raumordnung  
 Referat Naturschutz  
 GIS-Digitalisierung: Mag. Michael Tiefenbach  
 Stand: 11.04.2017

**1:5.000**






**Anlage zur 2 Bekanntmachung**





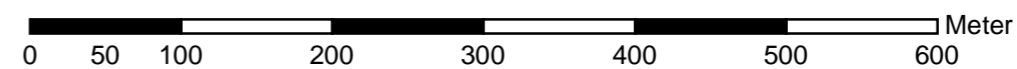
### Legende

-  Katastralgemeinde
-  Grundstücke
-  Natura 2000 Gebiet Nr.56 Südliche Talbereiche der Göstlinger Alpen

Datenquelle: GIS-Steiermark, BEV  
Erstellung: Amt der Stmk. LR.  
Abteilung 13, Umwelt und Raumordnung  
Referat Naturschutz  
GIS-Digitalisierung: Mag. Michael Tiefenbach  
Stand: 11.04.2017

Anlage zur 2 Bekanntmachung

1:5.000










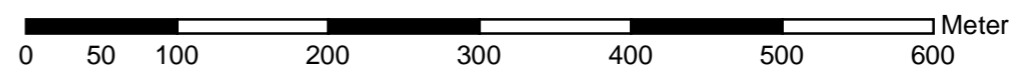
© GIS Steiermark

### Legende

-  Katastralgemeinde
-  Grundstücke
-  Natura 2000 Gebiet Nr.56 Südliche Talbereiche der Göstlinger Alpen

Datenquelle: GIS-Steiermark, BEV  
 Erstellung: Amt der Stmk. LR.  
 Abteilung 13, Umwelt und Raumordnung  
 Referat Naturschutz  
 GIS-Digitalisierung: Mag. Michael Tiefenbach  
 Stand: 11.04.2017

**1:5.000**






**Anlage zur 2 Bekanntmachung**





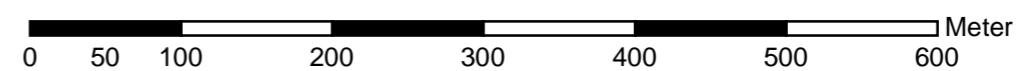
**Legende**

-  Katastralgemeinde
-  Grundstücke
-  Natura 2000 Gebiet Nr.56 Südliche Talbereiche der Göstlinger Alpen

Datenquelle: GIS-Steiermark, BEV  
Erstellung: Amt der Stmk. LR.  
Abteilung 13, Umwelt und Raumordnung  
Referat Naturschutz  
GIS-Digitalisierung: Mag. Michael Tiefenbach  
Stand: 11.04.2017

**Anlage zur 2 Bekanntmachung**




**1:5.000**







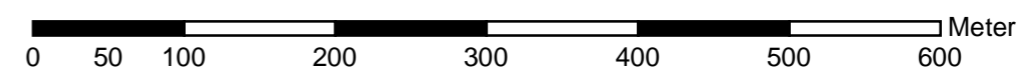
### Legende

-  Katastralgemeinde
-  Grundstücke
-  Natura 2000 Gebiet Nr.56 Südliche Talbereiche der Göstlinger Alpen

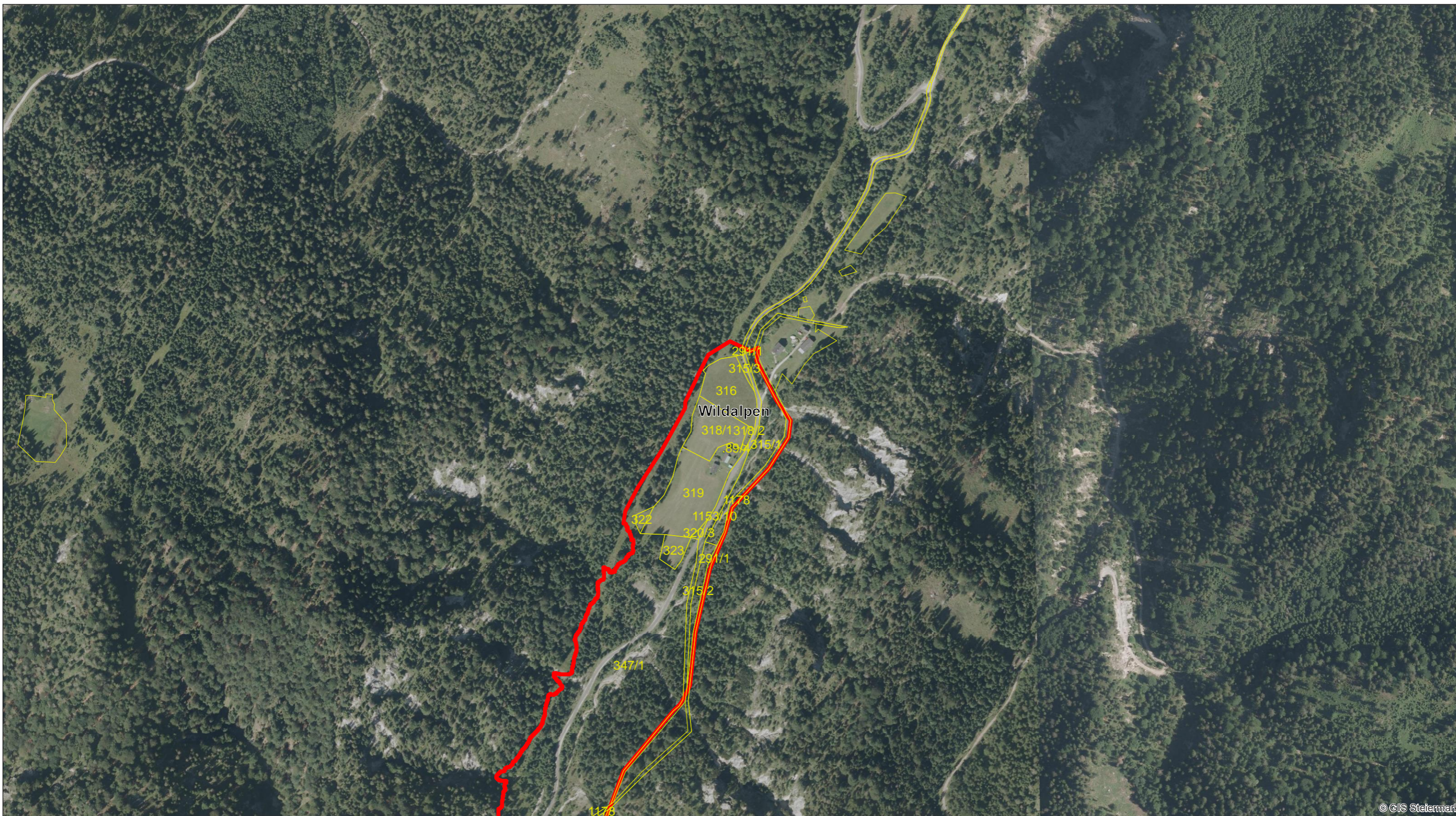
Datenquelle: GIS-Steiermark, BEV  
Erstellung: Amt der Stmk. LR.  
Abteilung 13, Umwelt und Raumordnung  
Referat Naturschutz  
GIS-Digitalisierung: Mag. Michael Tiefenbach  
Stand: 11.04.2017

### Anlage zur 2 Bekanntmachung

1:5.000










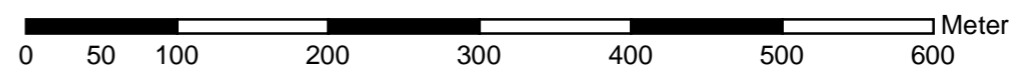
© GIS Steiermark

### Legende

-  Katastralgemeinde
-  Grundstücke
-  Natura 2000 Gebiet Nr.56 Südliche Talbereiche der Göstlinger Alpen

Datenquelle: GIS-Steiermark, BEV  
 Erstellung: Amt der Stmk. LR.  
 Abteilung 13, Umwelt und Raumordnung  
 Referat Naturschutz  
 GIS-Digitalisierung: Mag. Michael Tiefenbach  
 Stand: 11.04.2017

**1:5.000**






**Anlage zur 2 Bekanntmachung**





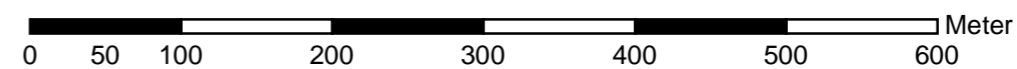
© GIS Steiermark

**Legende**

-  Katastralgemeinde
-  Grundstücke
-  Natura 2000 Gebiet Nr.56 Südliche Talbereiche der Göstlinger Alpen

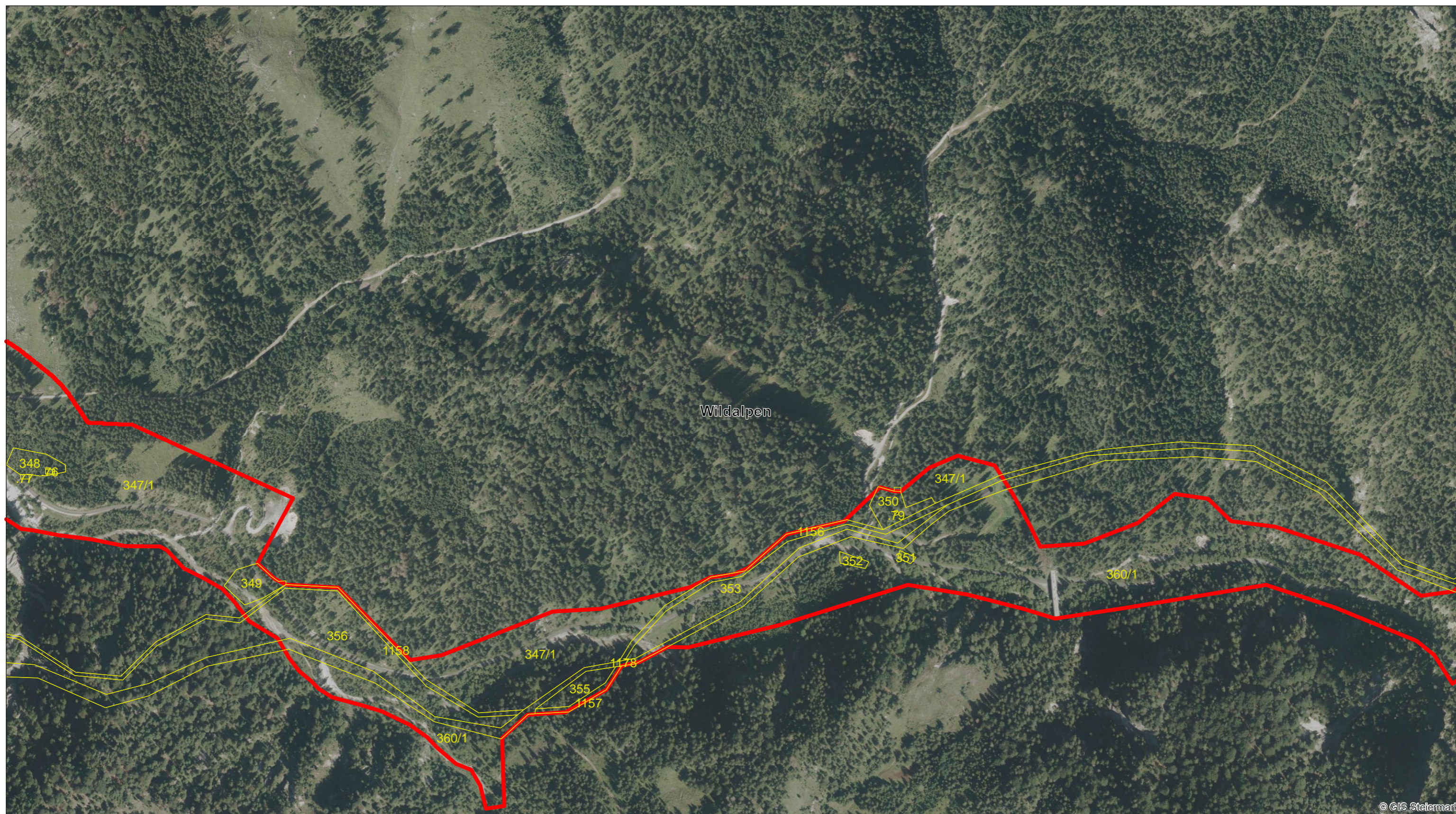
Datenquelle: GIS-Steiermark, BEV  
Erstellung: Amt der Stmk. LR.  
Abteilung 13, Umwelt und Raumordnung  
Referat Naturschutz  
GIS-Digitalisierung: Mag. Michael Tiefenbach  
Stand: 11.04.2017

**1:5.000**






**Anlage zur 2 Bekanntmachung**





© GIS Steiermark

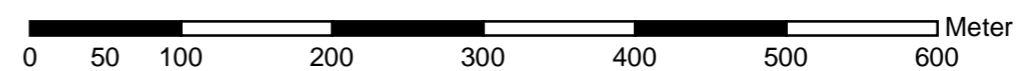
### Legende

-  Katastralgemeinde
-  Grundstücke
-  Natura 2000 Gebiet Nr.56 Südliche Talbereiche der Göstlinger Alpen

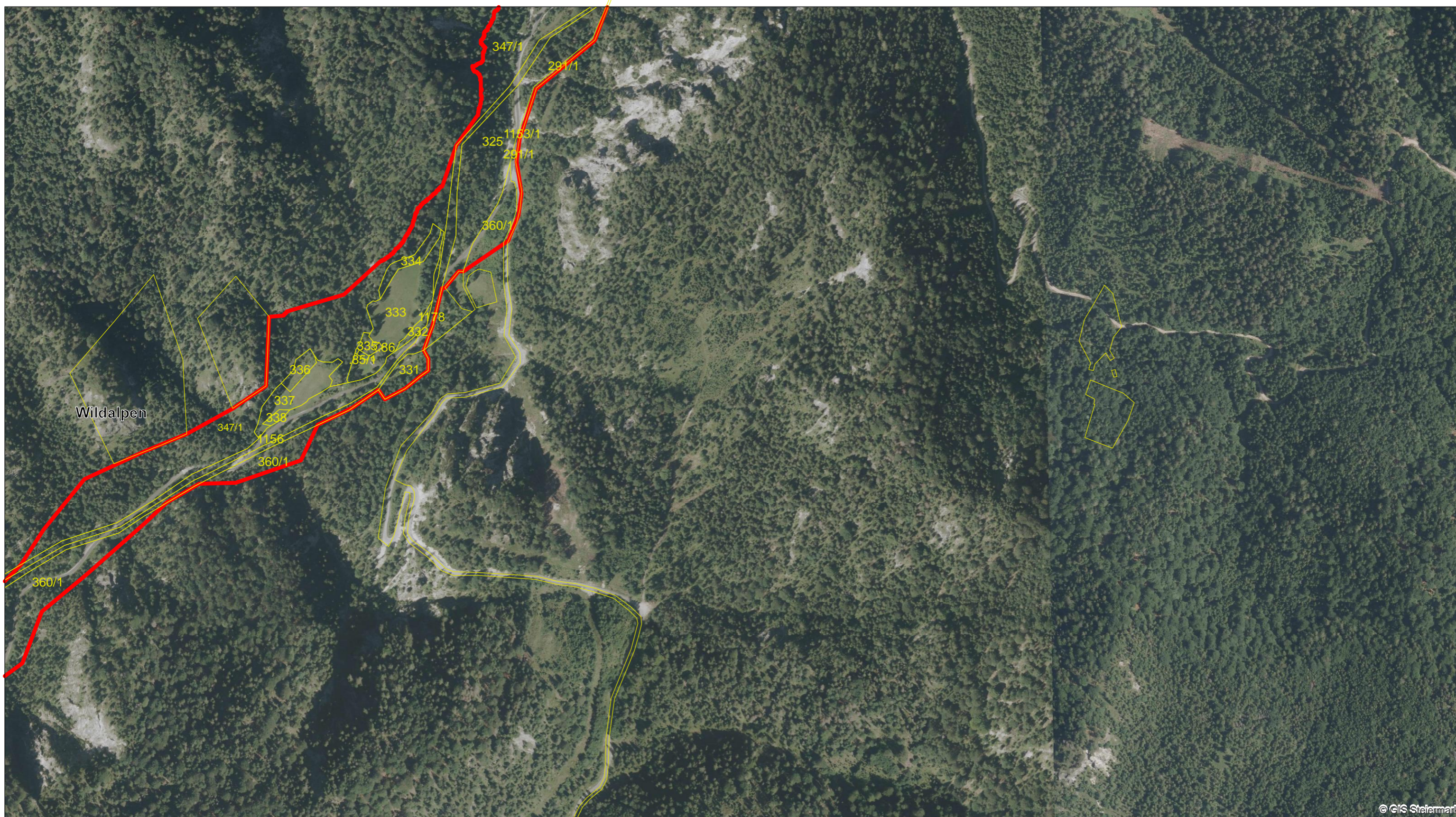
Datenquelle: GIS-Steiermark, BEV  
Erstellung: Amt der Stmk. LR.  
Abteilung 13, Umwelt und Raumordnung  
Referat Naturschutz  
GIS-Digitalisierung: Mag. Michael Tiefenbach  
Stand: 11.04.2017

### Anlage zur 2 Bekanntmachung

1:5.000










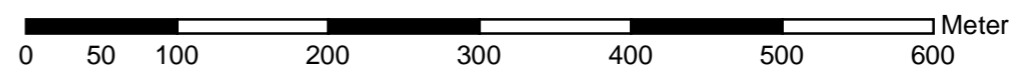
© GIS Steiermark

### Legende

-  Katastralgemeinde
-  Grundstücke
-  Natura 2000 Gebiet Nr.56 Südliche Talbereiche der Göstlinger Alpen

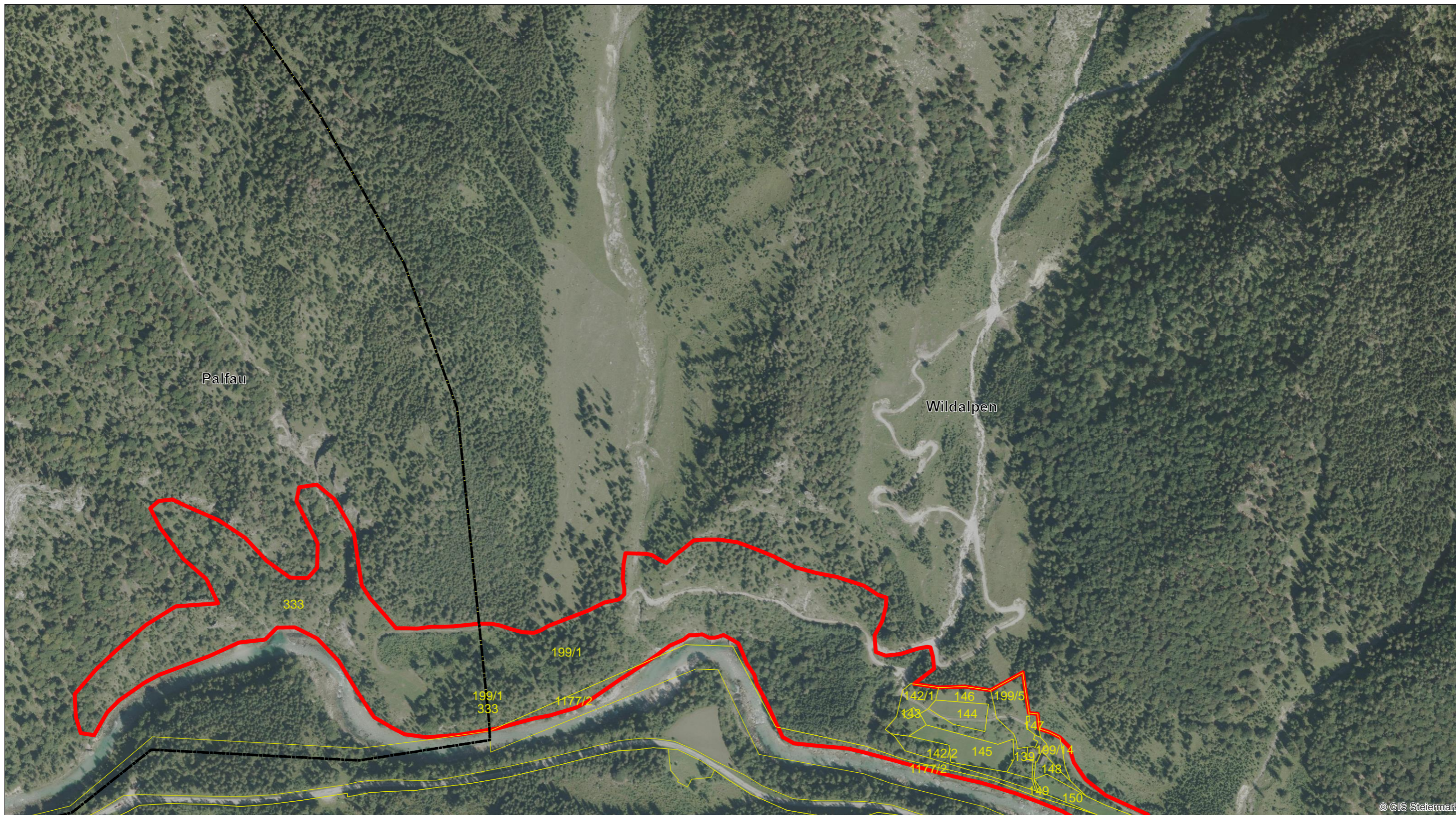
Datenquelle: GIS-Steiermark, BEV  
Erstellung: Amt der Stmk. LR.  
Abteilung 13, Umwelt und Raumordnung  
Referat Naturschutz  
GIS-Digitalisierung: Mag. Michael Tiefenbach  
Stand: 11.04.2017

1:5.000






Anlage zur 2 Bekanntmachung





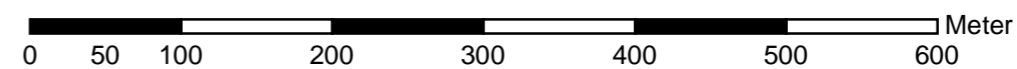
© GIS Steiermark

### Legende

-  Katastralgemeinde
-  Grundstücke
-  Natura 2000 Gebiet Nr.56 Südliche Talbereiche der Göstlinger Alpen

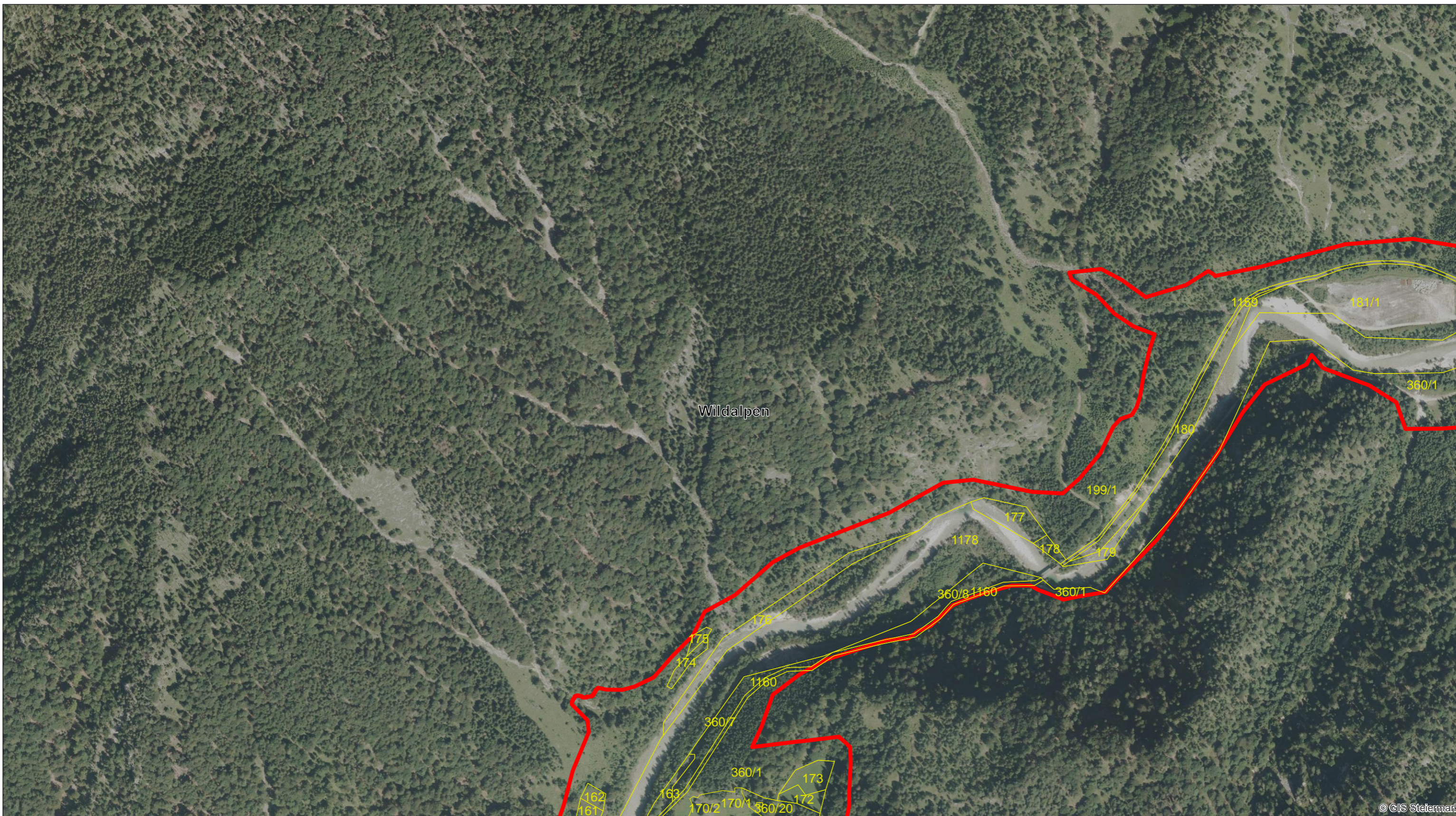
Datenquelle: GIS-Steiermark, BEV  
 Erstellung: Amt der Stmk. LR.  
 Abteilung 13, Umwelt und Raumordnung  
 Referat Naturschutz  
 GIS-Digitalisierung: Mag. Michael Tiefenbach  
 Stand: 11.04.2017

**1:5.000**






**Anlage zur 2 Bekanntmachung**





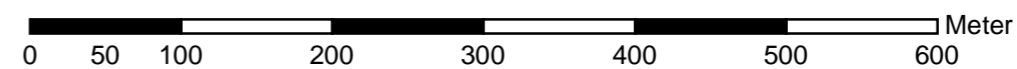
© GIS Steiermark

**Legende**

-  Katastralgemeinde
-  Grundstücke
-  Natura 2000 Gebiet Nr.56 Südliche Talbereiche der Göstlinger Alpen

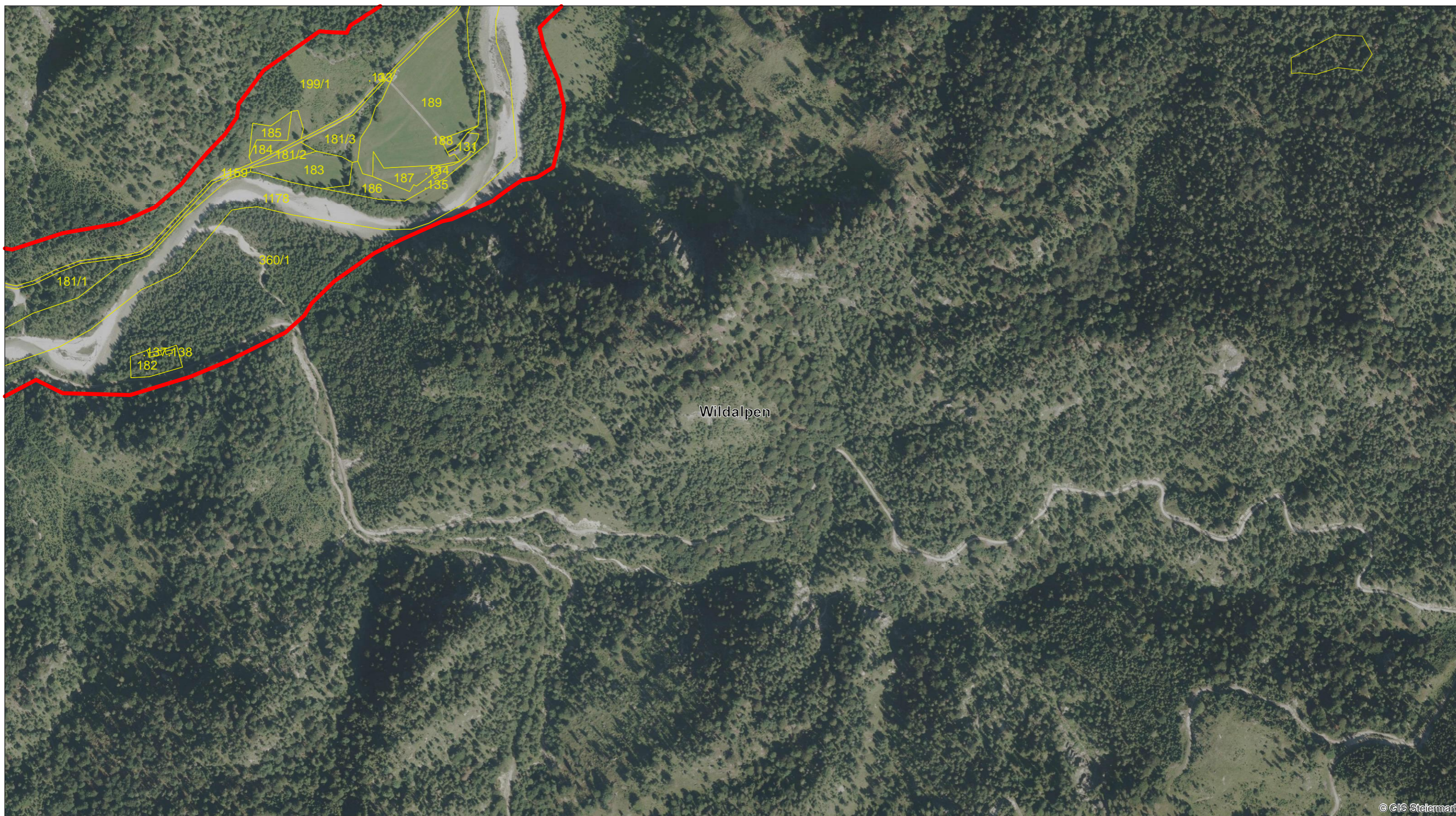
Datenquelle: GIS-Steiermark, BEV  
Erstellung: Amt der Stmk. LR.  
Abteilung 13, Umwelt und Raumordnung  
Referat Naturschutz  
GIS-Digitalisierung: Mag. Michael Tiefenbach  
Stand: 11.04.2017

**1:5.000**






**Anlage zur 2 Bekanntmachung**





© GIS Steiermark

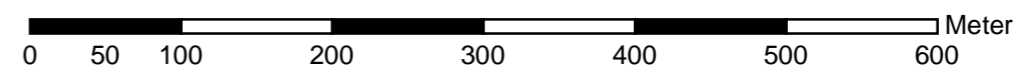
### Legende

-  Katastralgemeinde
-  Grundstücke
-  Natura 2000 Gebiet Nr.56 Südliche Talbereiche der Göstlinger Alpen

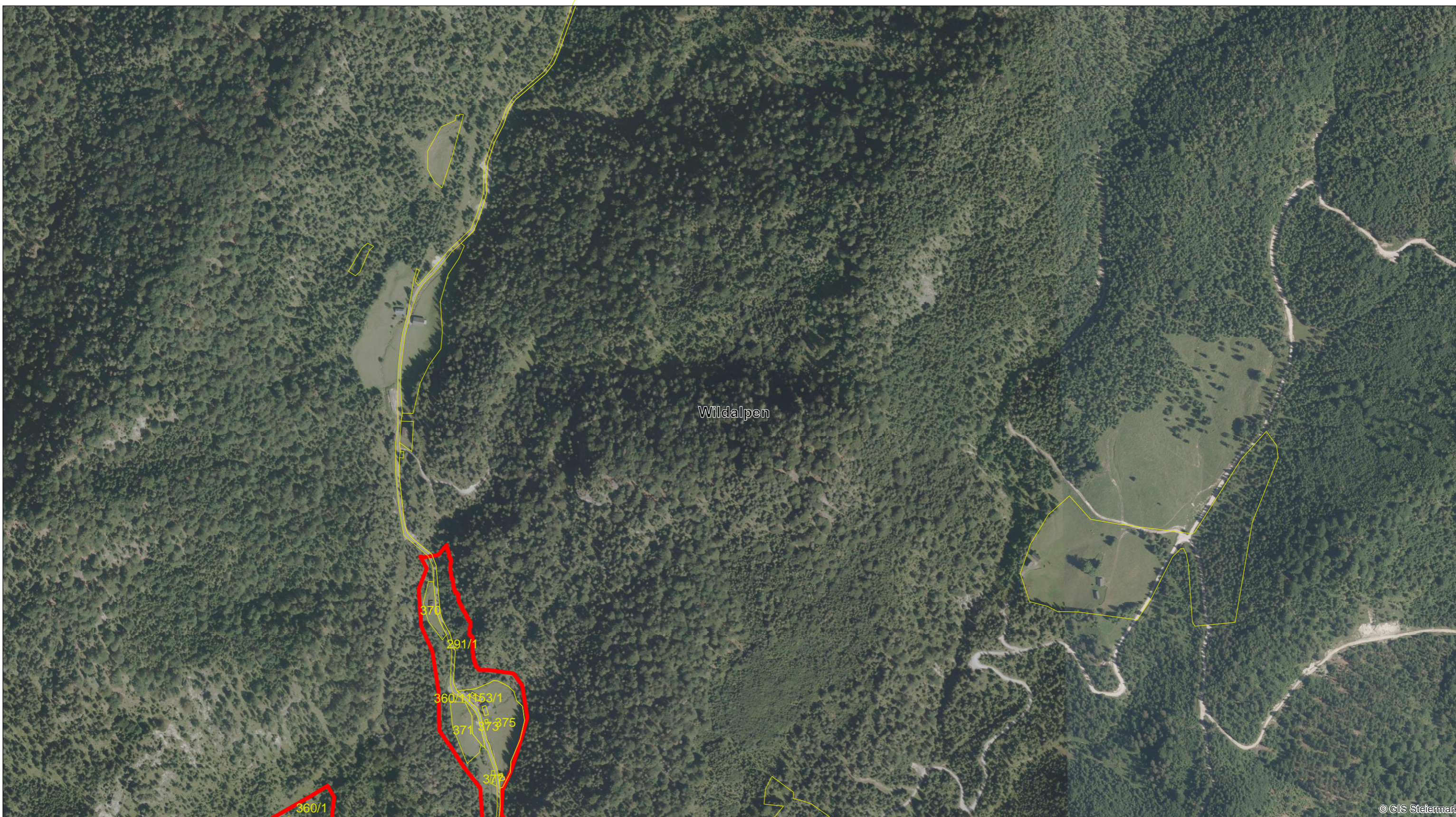
Datenquelle: GIS-Steiermark, BEV  
Erstellung: Amt der Stmk. LR.  
Abteilung 13, Umwelt und Raumordnung  
Referat Naturschutz  
GIS-Digitalisierung: Mag. Michael Tiefenbach  
Stand: 11.04.2017

### Anlage zur 2 Bekanntmachung

1:5.000










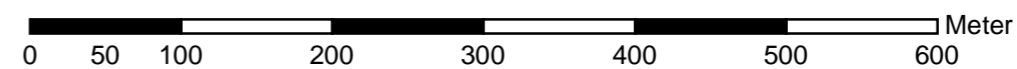
© GIS Steiermark

### Legende

-  Katastralgemeinde
-  Grundstücke
-  Natura 2000 Gebiet Nr.56 Südliche Talbereiche der Göstlinger Alpen

Datenquelle: GIS-Steiermark, BEV  
Erstellung: Amt der Stmk. LR.  
Abteilung 13, Umwelt und Raumordnung  
Referat Naturschutz  
GIS-Digitalisierung: Mag. Michael Tiefenbach  
Stand: 11.04.2017

## 1:5.000






### Anlage zur 2 Bekanntmachung





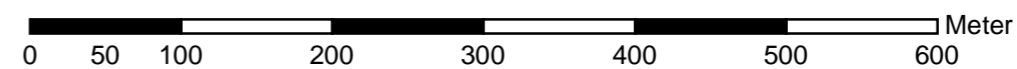
### Legende

-  Katastralgemeinde
-  Grundstücke
-  Natura 2000 Gebiet Nr.56 Südliche Talbereiche der Göstlinger Alpen

Datenquelle: GIS-Steiermark, BEV  
Erstellung: Amt der Stmk. LR.  
Abteilung 13, Umwelt und Raumordnung  
Referat Naturschutz  
GIS-Digitalisierung: Mag. Michael Tiefenbach  
Stand: 11.04.2017

### Anlage zur 2 Bekanntmachung

1:5.000










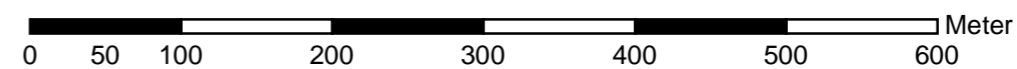
© GIS Steiermark

### Legende

-  Katastralgemeinde
-  Grundstücke
-  Natura 2000 Gebiet Nr.56 Südliche Talbereiche der Göstlinger Alpen

Datenquelle: GIS-Steiermark, BEV  
 Erstellung: Amt der Stmk. LR.  
 Abteilung 13, Umwelt und Raumordnung  
 Referat Naturschutz  
 GIS-Digitalisierung: Mag. Michael Tiefenbach  
 Stand: 11.04.2017

**1:5.000**






### Anlage zur 2 Bekanntmachung





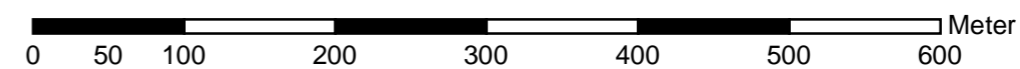
© GIS Steiermark

**Legende**

-  Katastralgemeinde
-  Grundstücke
-  Natura 2000 Gebiet Nr.56 Südliche Talbereiche der Göstlinger Alpen

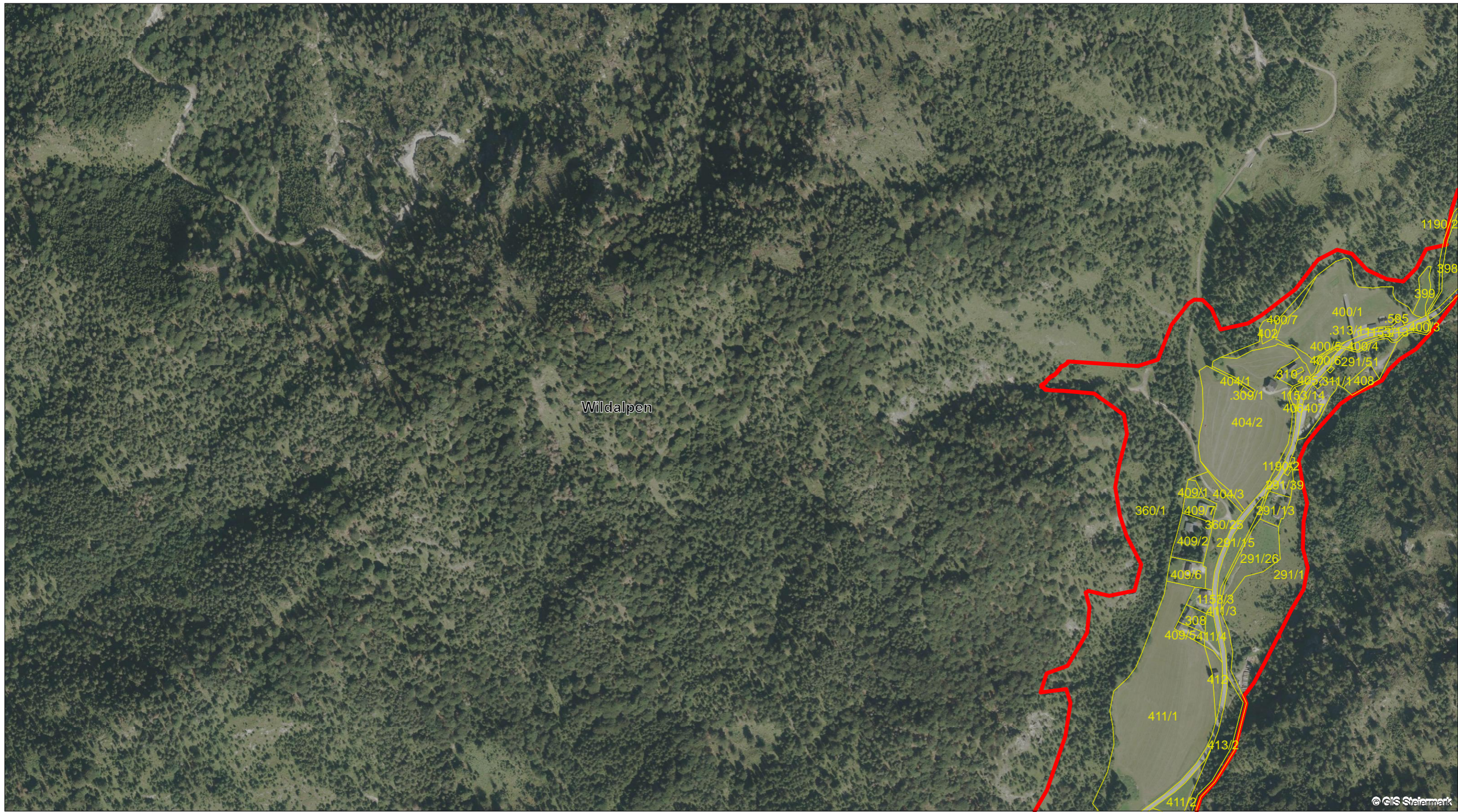
Datenquelle: GIS-Steiermark, BEV  
Erstellung: Amt der Stmk. LR.  
Abteilung 13, Umwelt und Raumordnung  
Referat Naturschutz  
GIS-Digitalisierung: Mag. Michael Tiefenbach  
Stand: 11.04.2017

**1:5.000**






**Anlage zur 2 Bekanntmachung**



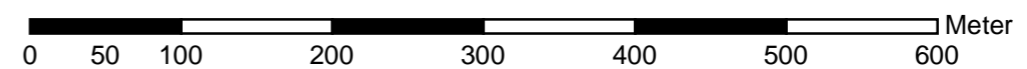


**Legende**

-  Katastralgemeinde
-  Grundstücke
-  Natura 2000 Gebiet Nr.56 Südliche Talbereiche der Göstlinger Alpen

Datenquelle: GIS-Steiermark, BEV  
Erstellung: Amt der Stmk. LR.  
Abteilung 13, Umwelt und Raumordnung  
Referat Naturschutz  
GIS-Digitalisierung: Mag. Michael Tiefenbach  
Stand: 11.04.2017

**1:5.000**



**Anlage zur 2 Bekanntmachung**










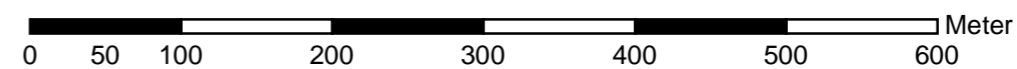
© GIS Steiermark

### Legende

-  Katastralgemeinde
-  Grundstücke
-  Natura 2000 Gebiet Nr.56 Südliche Talbereiche der Göstlinger Alpen

Datenquelle: GIS-Steiermark, BEV  
 Erstellung: Amt der Stmk. LR.  
 Abteilung 13, Umwelt und Raumordnung  
 Referat Naturschutz  
 GIS-Digitalisierung: Mag. Michael Tiefenbach  
 Stand: 11.04.2017

**1:5.000**






**Anlage zur 2 Bekanntmachung**





© GIS Steiermark

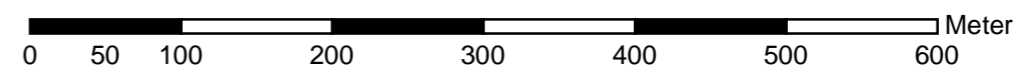
### Legende

-  Katastralgemeinde
-  Grundstücke
-  Natura 2000 Gebiet Nr.56 Südliche Talbereiche der Göstlinger Alpen

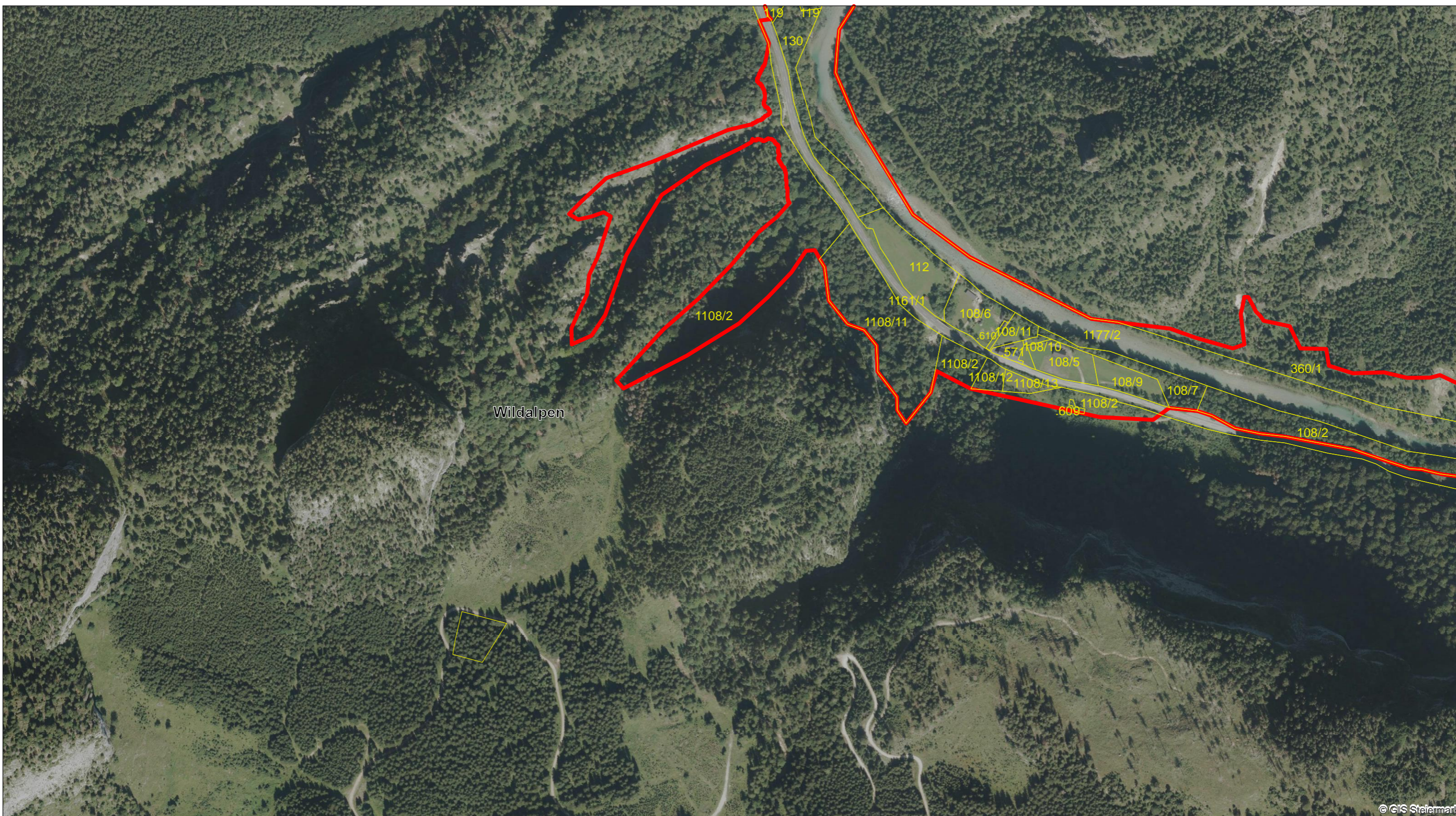
Datenquelle: GIS-Steiermark, BEV  
Erstellung: Amt der Stmk. LR.  
Abteilung 13, Umwelt und Raumordnung  
Referat Naturschutz  
GIS-Digitalisierung: Mag. Michael Tiefenbach  
Stand: 11.04.2017

### Anlage zur 2 Bekanntmachung

1:5.000










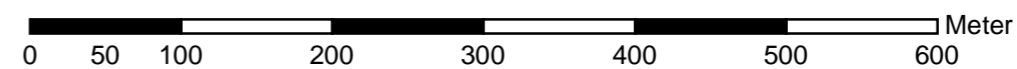
© GIS Steiermark

### Legende

-  Katastralgemeinde
-  Grundstücke
-  Natura 2000 Gebiet Nr.56 Südliche Talbereiche der Göstlinger Alpen

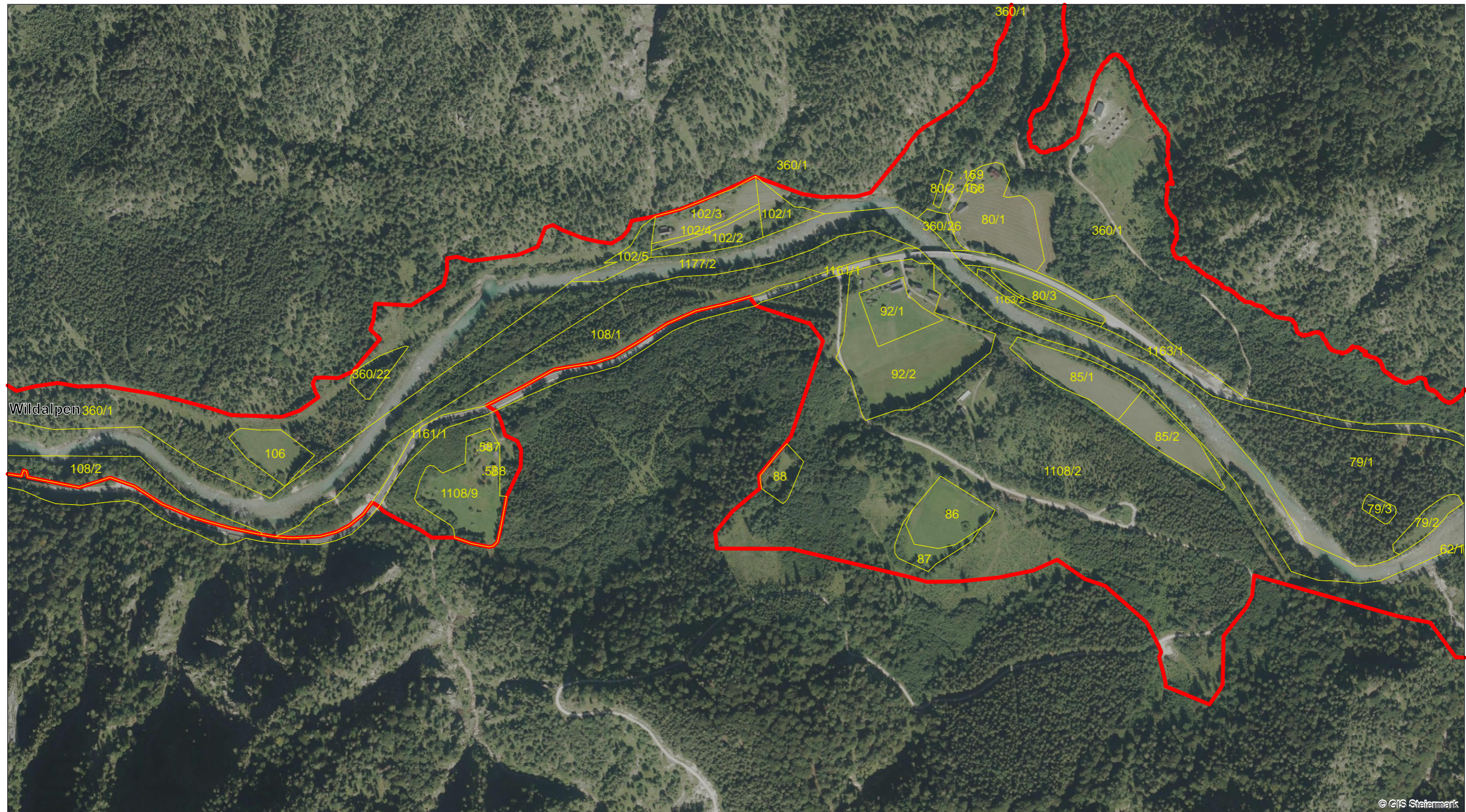
Datenquelle: GIS-Steiermark, BEV  
 Erstellung: Amt der Stmk. LR.  
 Abteilung 13, Umwelt und Raumordnung  
 Referat Naturschutz  
 GIS-Digitalisierung: Mag. Michael Tiefenbach  
 Stand: 11.04.2017

**1:5.000**






### Anlage zur 2 Bekanntmachung





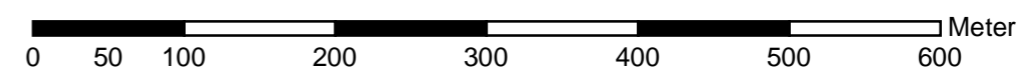
© GIS Steiermark

### Legende

-  Katastralgemeinde
-  Grundstücke
-  Natura 2000 Gebiet Nr.56 Südliche Talbereiche der Göstlinger Alpen

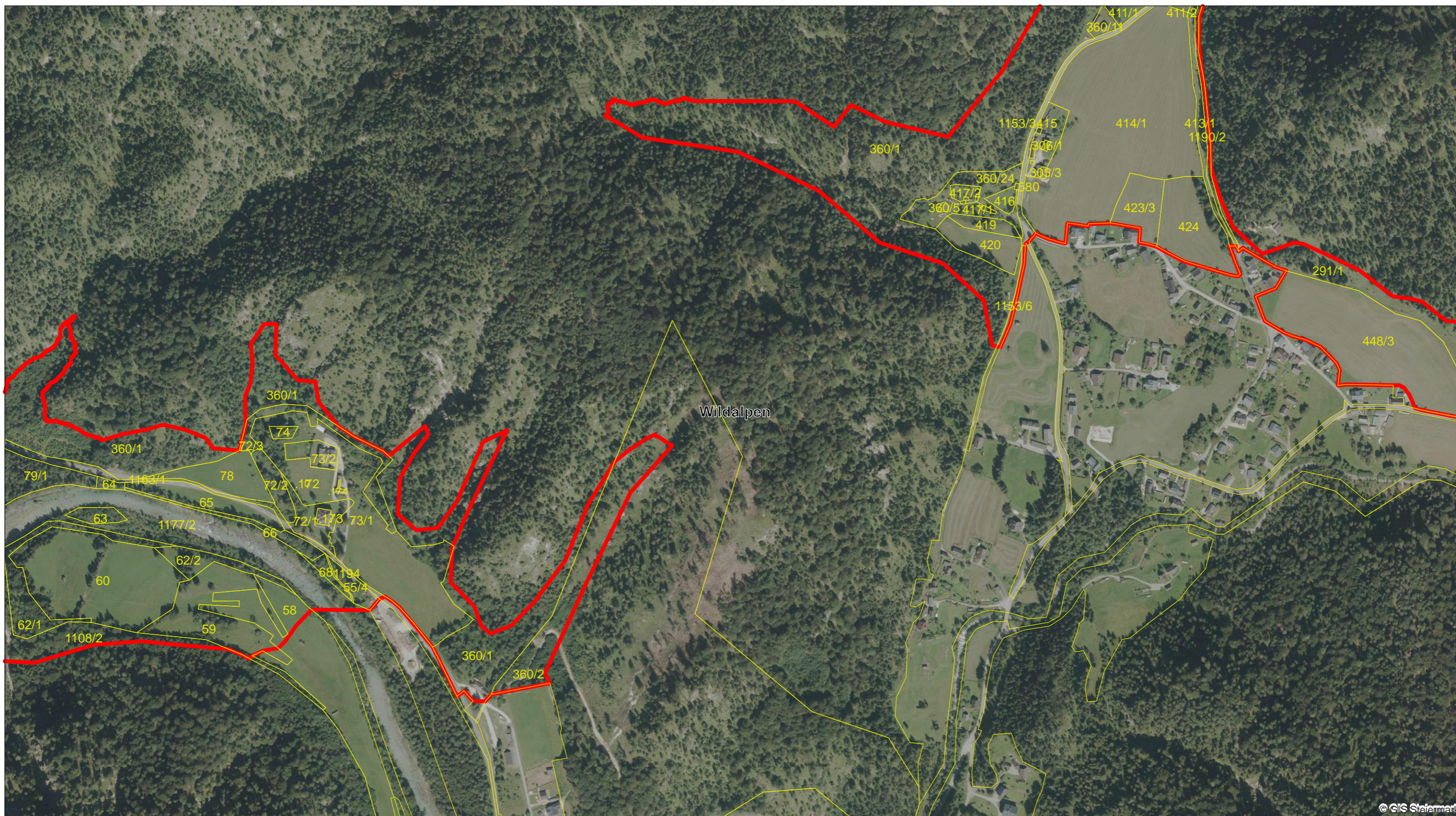
Datenquelle: GIS-Steiermark, BEV  
 Erstellung: Amt der Stmk. LR.  
 Abteilung 13, Umwelt und Raumordnung  
 Referat Naturschutz  
 GIS-Digitalisierung: Mag. Michael Tiefenbach  
 Stand: 11.04.2017

**1:5.000**






### Anlage zur 2 Bekanntmachung



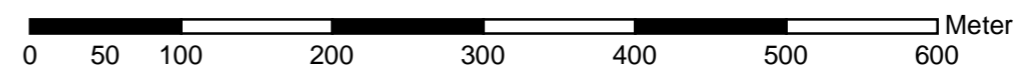


### Legende

-  Katastralgemeinde
-  Grundstücke
-  Natura 2000 Gebiet Nr.56 Südliche Talbereiche der Göstlinger Alpen

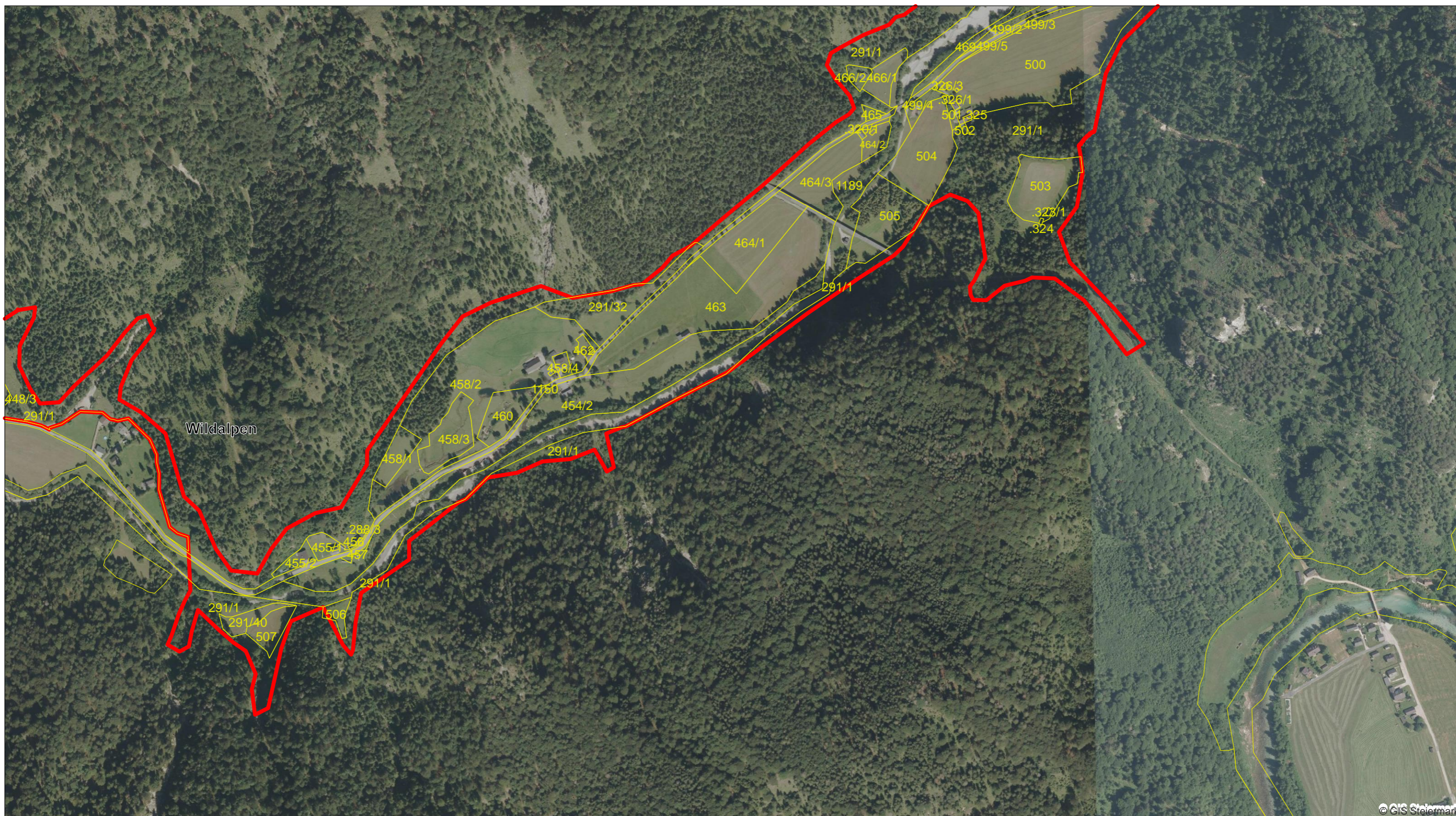
Datenquelle: GIS-Steiermark, BEV  
 Erstellung: Amt der Stmk. LR.  
 Abteilung 13, Umwelt und Raumordnung  
 Referat Naturschutz  
 GIS-Digitalisierung: Mag. Michael Tiefenbach  
 Stand: 11.04.2017

**1:5.000**



### Anlage zur 2 Bekanntmachung



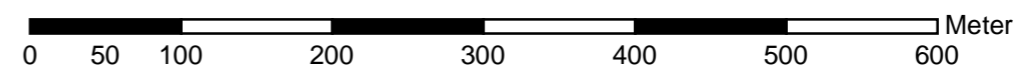


### Legende

- Katastralgemeinde
- Grundstücke
- Natura 2000 Gebiet Nr.56 Südliche Talbereiche der Göstlinger Alpen

Datenquelle: GIS-Steiermark, BEV  
 Erstellung: Amt der Stmk. LR.  
 Abteilung 13, Umwelt und Raumordnung  
 Referat Naturschutz  
 GIS-Digitalisierung: Mag. Michael Tiefenbach  
 Stand: 11.04.2017

**1:5.000**



### Anlage zur 2 Bekanntmachung