Regionalprogramm Tiefengrundwasser

Karte 101

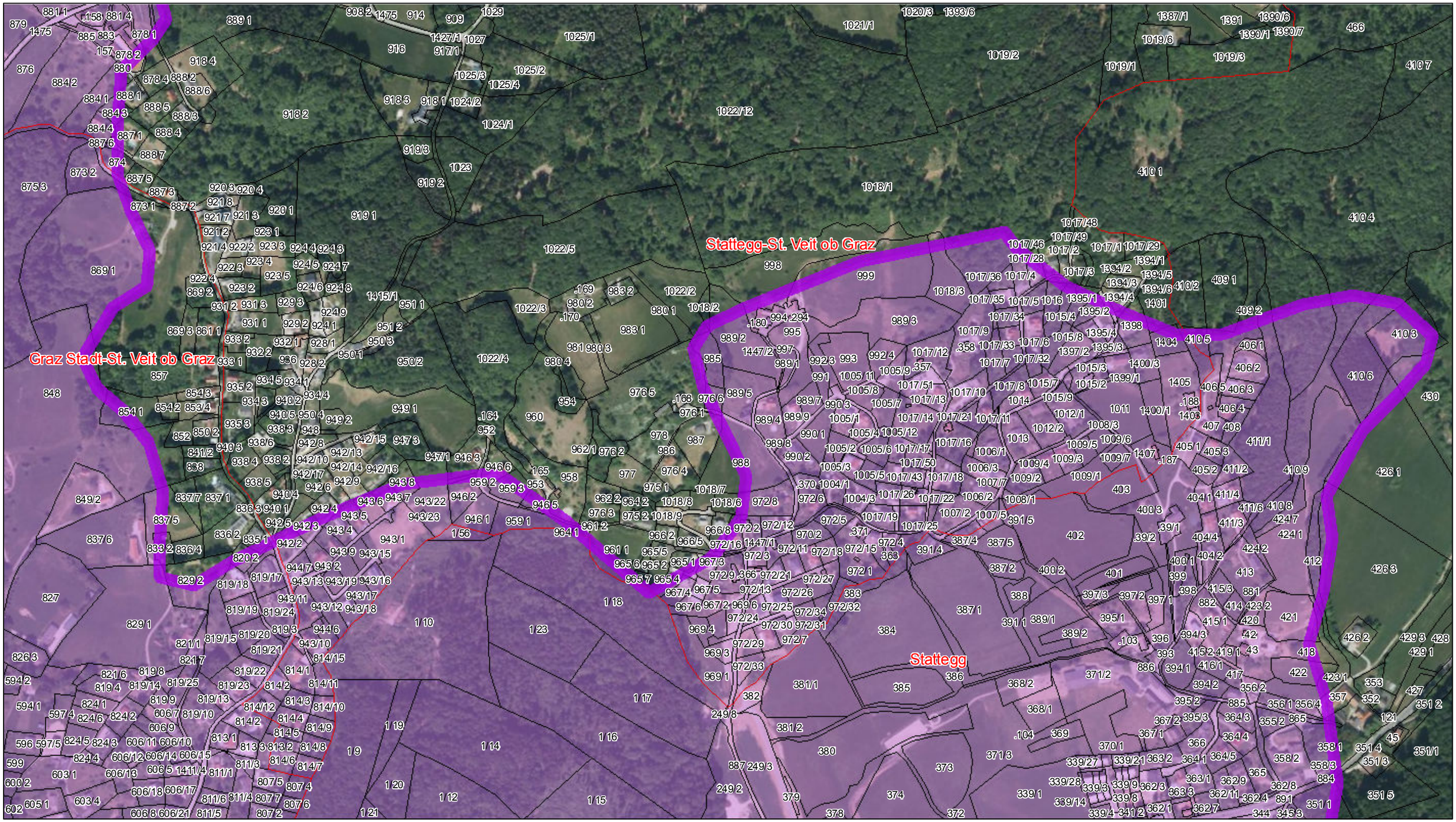

Widmungsgebiet

Grundstück

Katastralgemeinde

Anlage 3-11

Karte 1 von 10

1:5.000

0 100 200 300 400 m

Datenquelle: GIS-Steiermark DKM: © BEV 2016
Erstellung: Amt der Steiermärkischen Landesregierung

Das Land Steiermark

Regionalprogramm Tiefengrundwasser

Karte 102

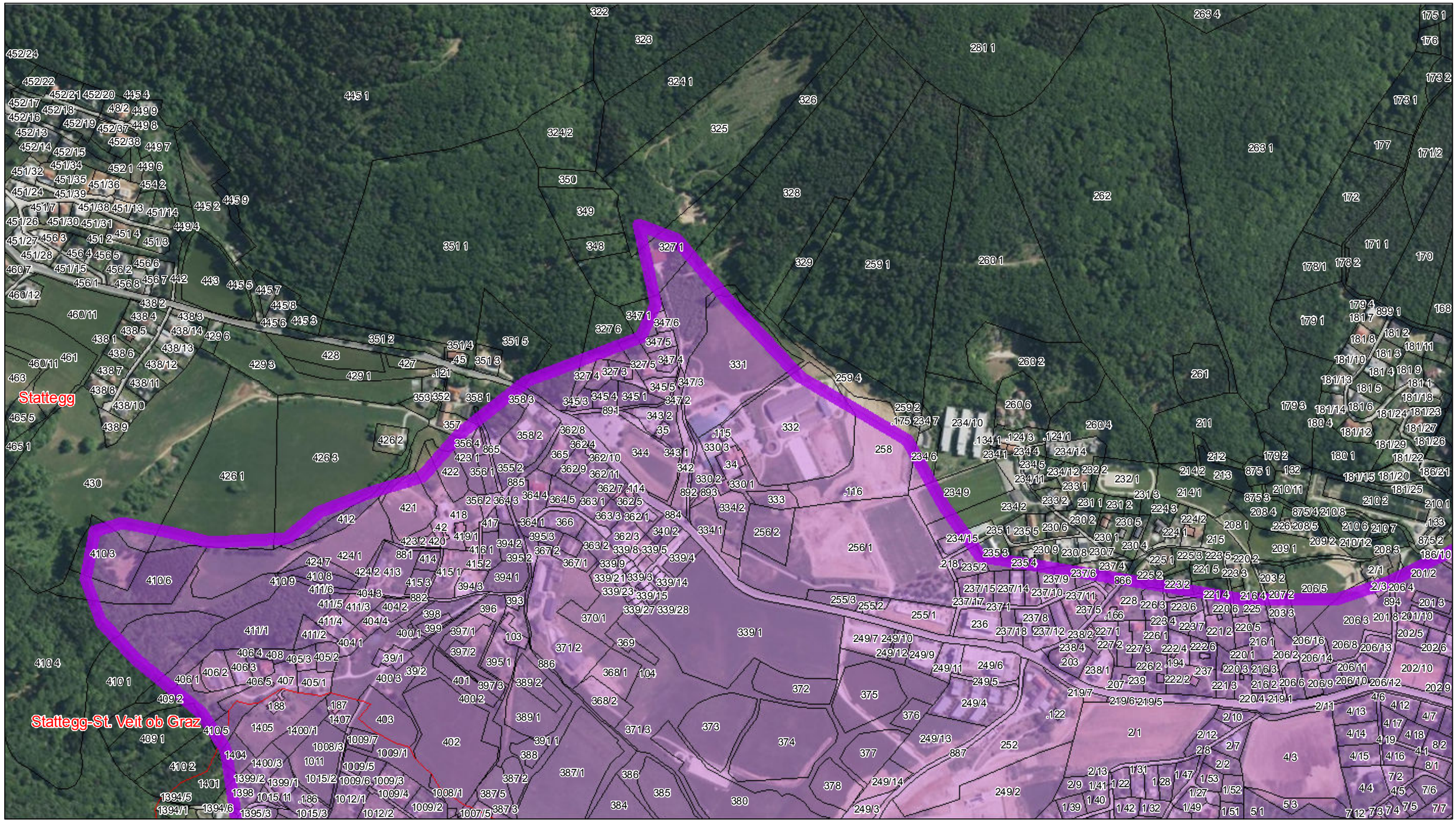

Widmungsgebiet

Grundstück

Katastralgemeinde

Anlage 3-11

Karte 2 von 10

1:5.000

0 100 200 300 400 m

Datenquelle: GIS-Steiermark DKM: © BEV 2016
Erstellung: Amt der Steiermärkischen Landesregierung

Das Land Steiermark

Regionalprogramm Tiefengrundwasser

Karte 103

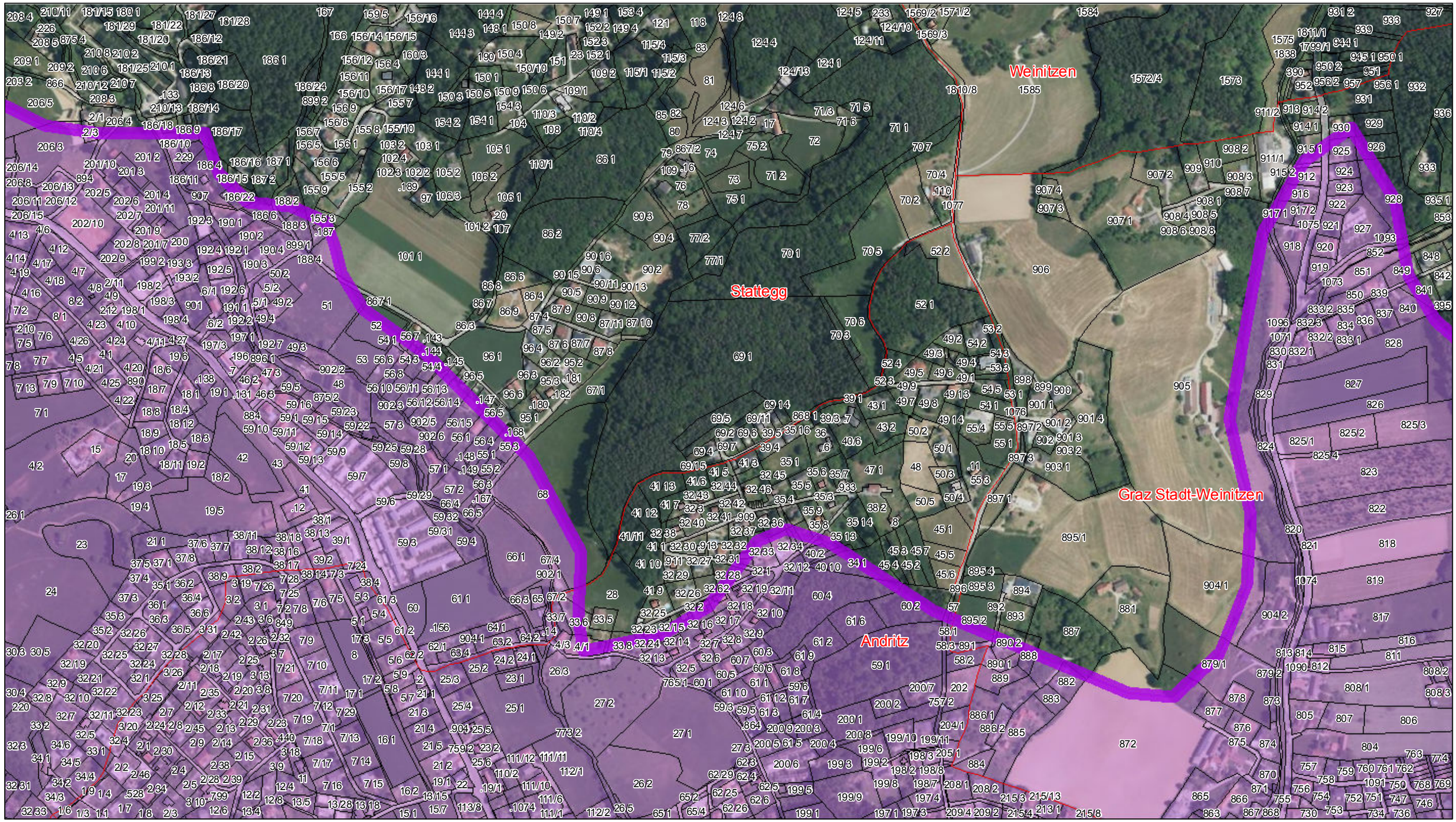

Widmungsgebiet

Grundstück

Katastralgemeinde

Anlage 3-11

Karte 3 von 10

Datenquelle: GIS-Steiermark DKM: © BEV 2016
Erstellung: Amt der Steiermärkischen Landesregierung

1:5.000

0 100 200 300 400 m

N

Das Land Steiermark

Regionalprogramm Tiefengrundwasser

Karte 104

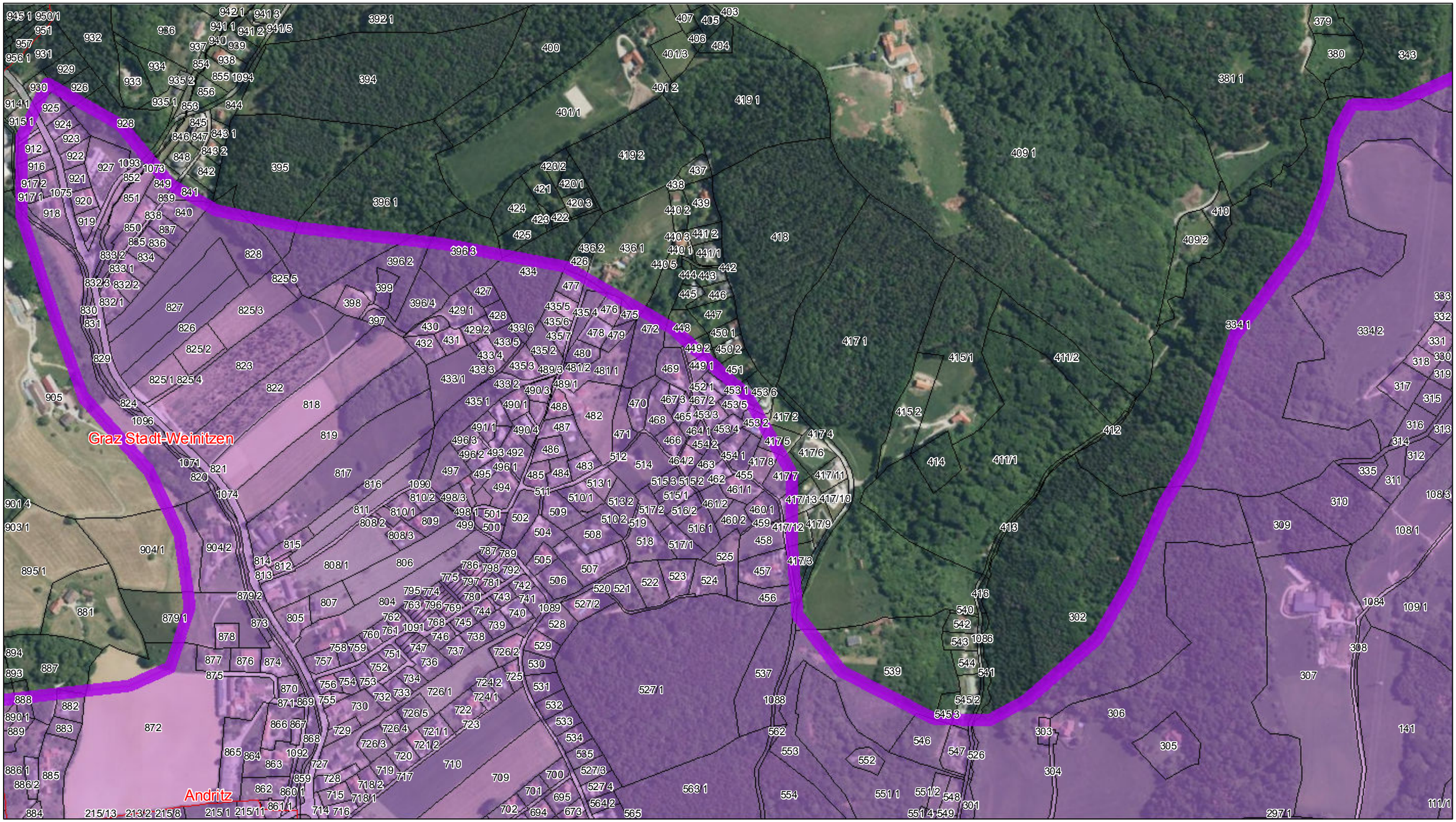

Widmungsgebiet

Grundstück

Katastralgemeinde

Anlage 3-11

Karte 4 von 10

Datenquelle: GIS-Steiermark DKM: © BEV 2016
Erstellung: Amt der Steiermärkischen Landesregierung

1:5.000

0 100 200 300 400 m

Das Land Steiermark

Regionalprogramm Tiefengrundwasser

Karte 105

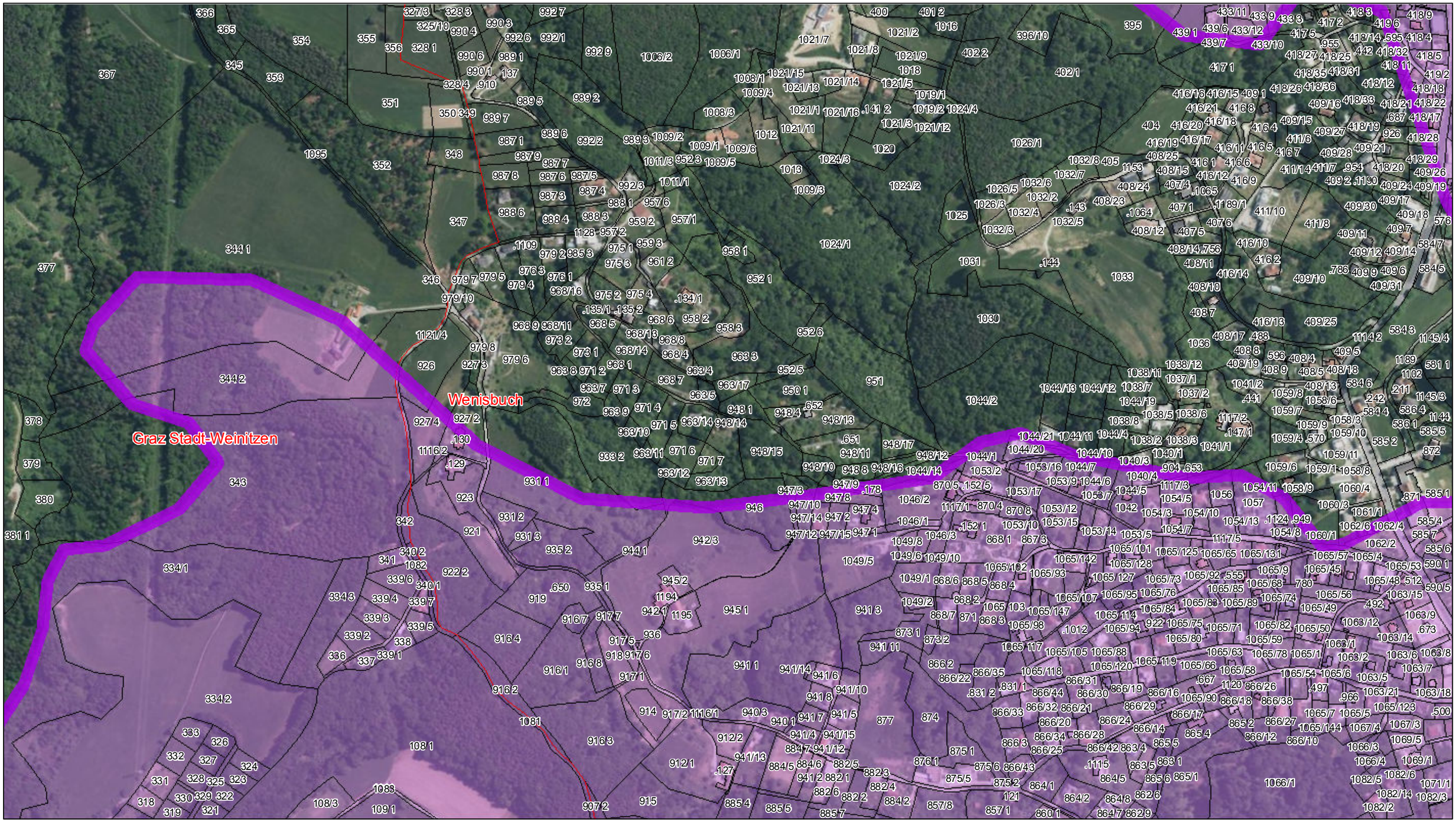

Widmungsgebiet

Grundstück

Katastralgemeinde

Anlage 3-11

Karte 5 von 10

1:5.000

0 100 200 300 400 m

Datenquelle: GIS-Steiermark DKM: © BEV 2016
Erstellung: Amt der Steiermärkischen Landesregierung

Das Land Steiermark

Regionalprogramm Tiefengrundwasser

Karte 106

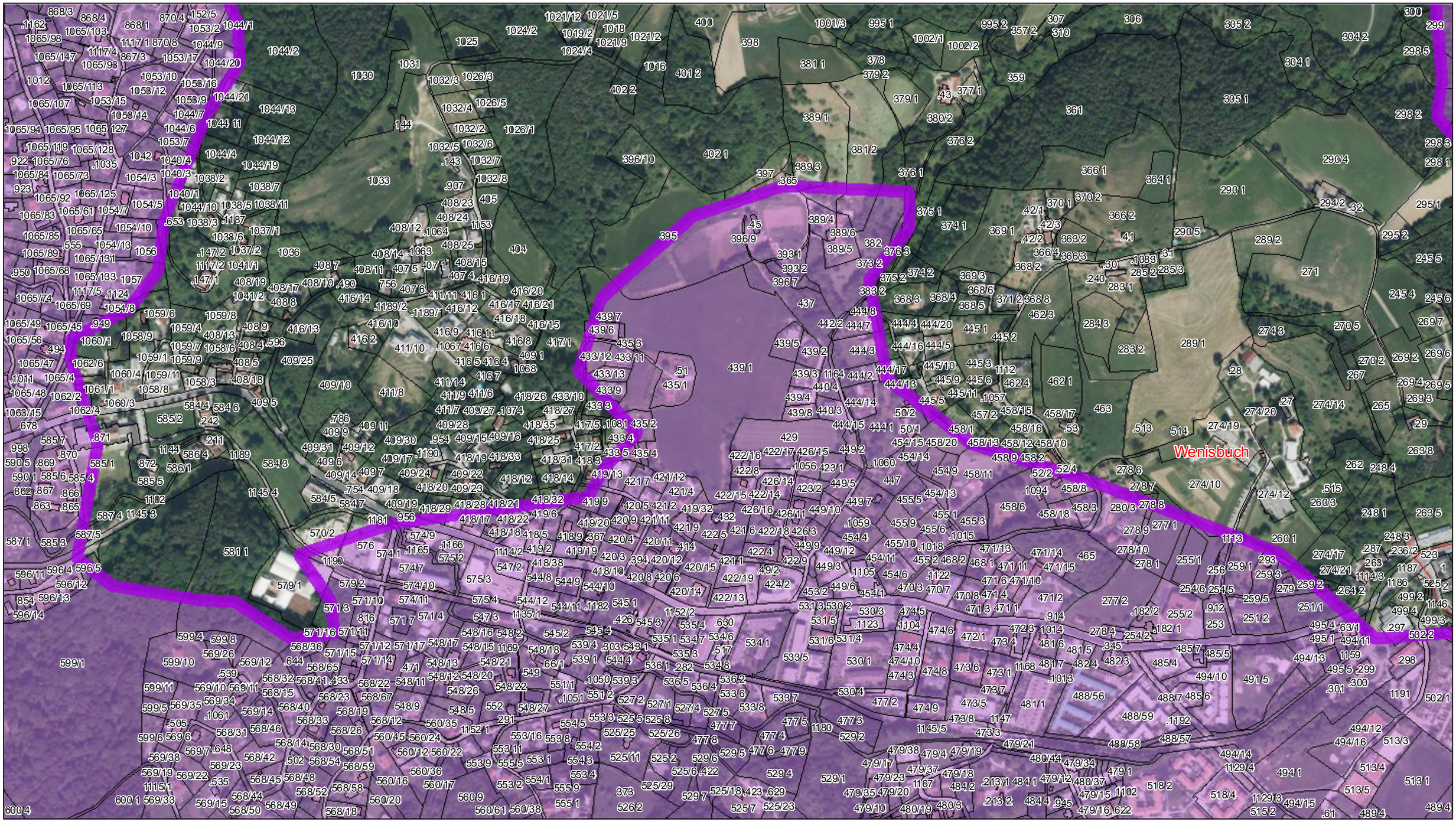

Widmungsgebiet

Grundstück

Katastralgemeinde

Anlage 3-11

Karte 6 von 10

1:5.000

0 100 200 300 400 m

Datenquelle: GIS-Steiermark DKM: © BEV 2016
Erstellung: Amt der Steiermärkischen Landesregierung

Das Land Steiermark

Regionalprogramm Tiefengrundwasser

Karte 107

Widmungsgebiet

Grundstück

Katastralgemeinde

Anlage 3-11

Karte 7 von 10

1:5.000

0 100 200 300 400 m

N

Datenquelle: GIS-Steiermark DKM: © BEV 2016
Erstellung: Amt der Steiermärkischen Landesregierung

Das Land Steiermark

Regionalprogramm Tiefengrundwasser

Karte 108

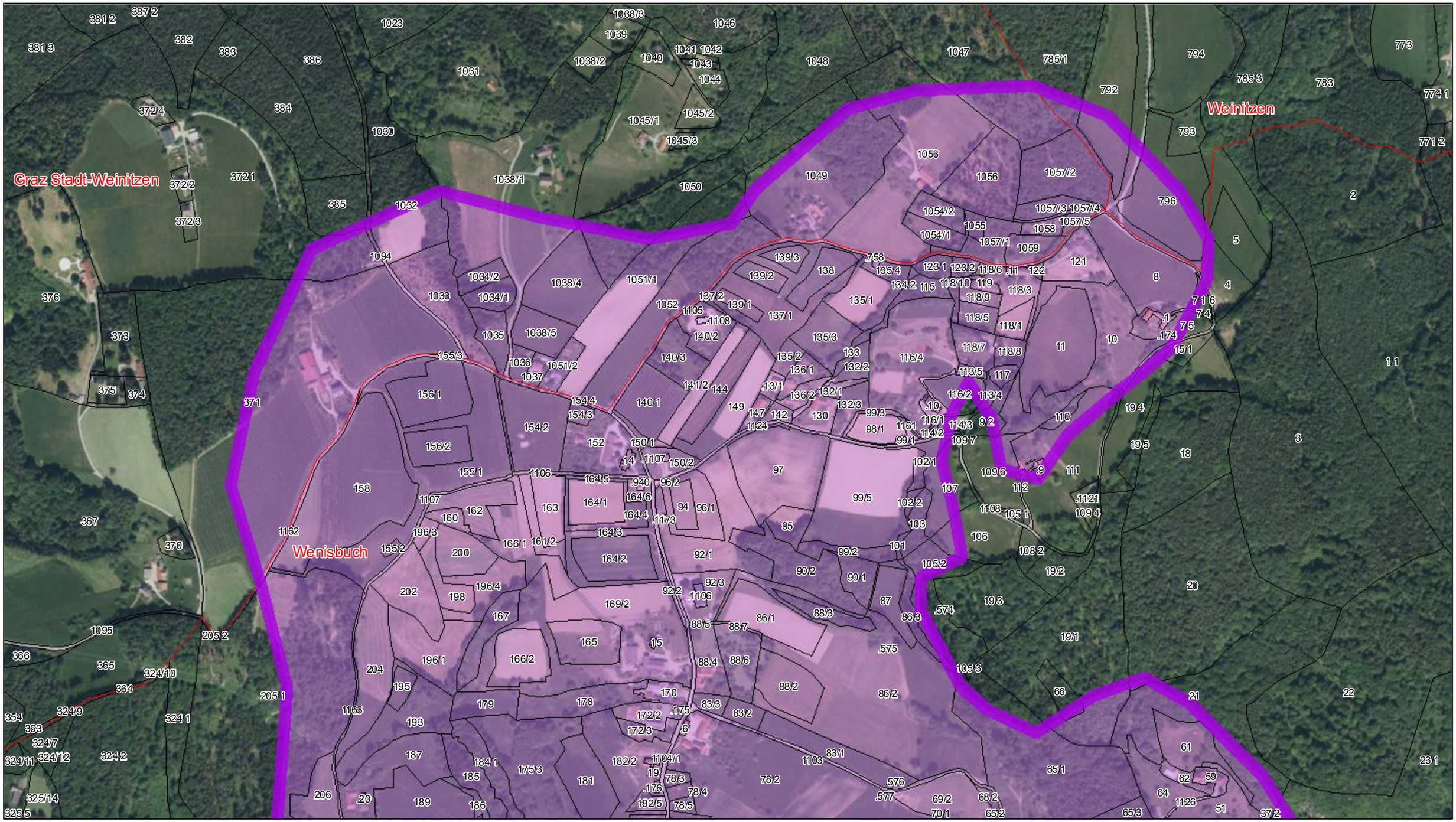

Widmungsgebiet

Grundstück

Katastralgemeinde

Anlage 3-11

Karte 8 von 10

1:5.000

0 100 200 300 400 m

Datenquelle: GIS-Steiermark DKM: © BEV 2016
Erstellung: Amt der Steiermärkischen Landesregierung

Das Land Steiermark

Regionalprogramm Tiefengrundwasser

Karte 109

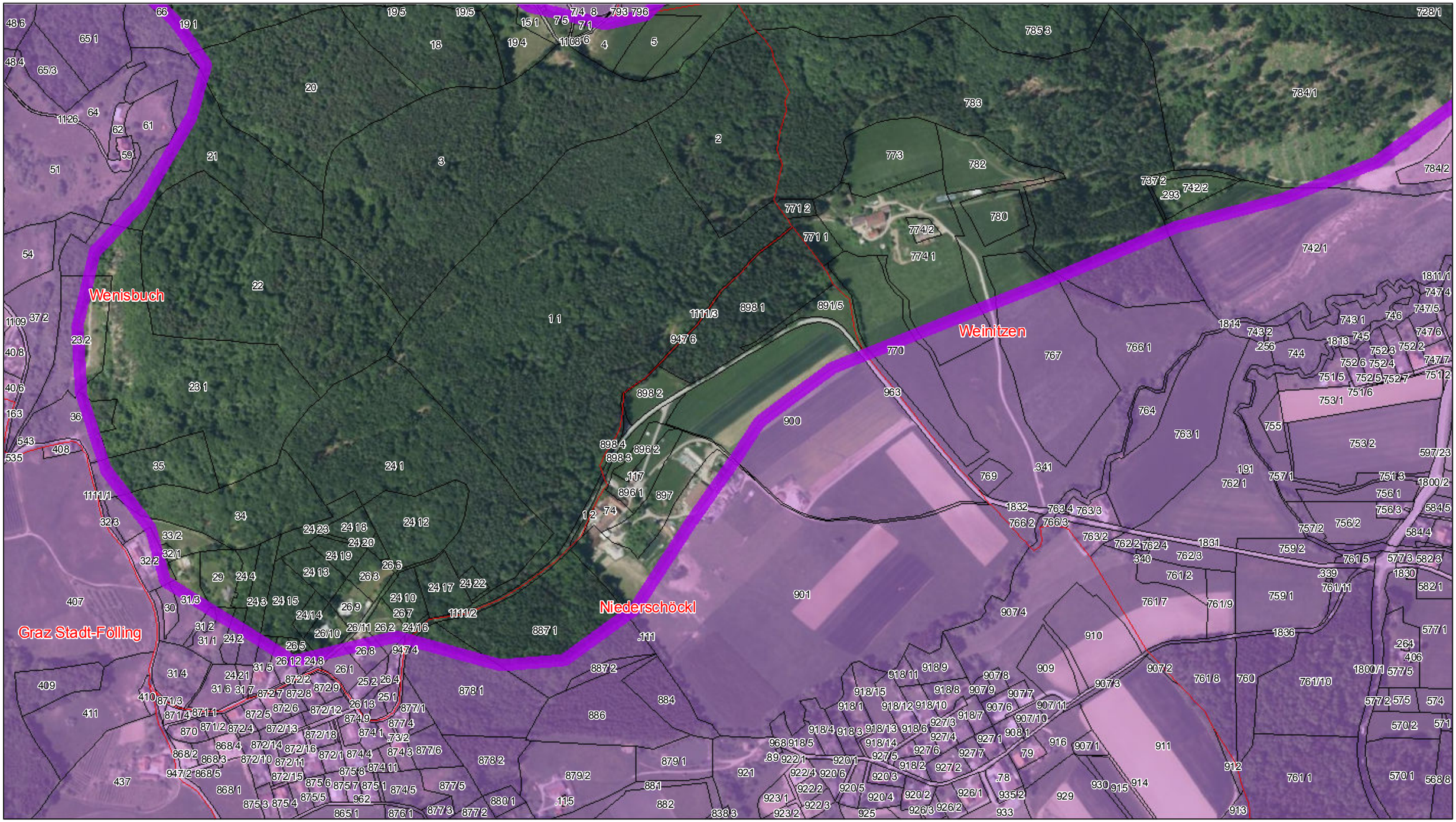

Widmungsgebiet

Grundstück

Katastralgemeinde

Anlage 3-11

Karte 9 von 10

1:5.000

0 100 200 300 400 m

N

Datenquelle: GIS-Steiermark DKM: © BEV 2016
Erstellung: Amt der Steiermärkischen Landesregierung

Das Land Steiermark

Regionalprogramm Tiefengrundwasser

Karte 110

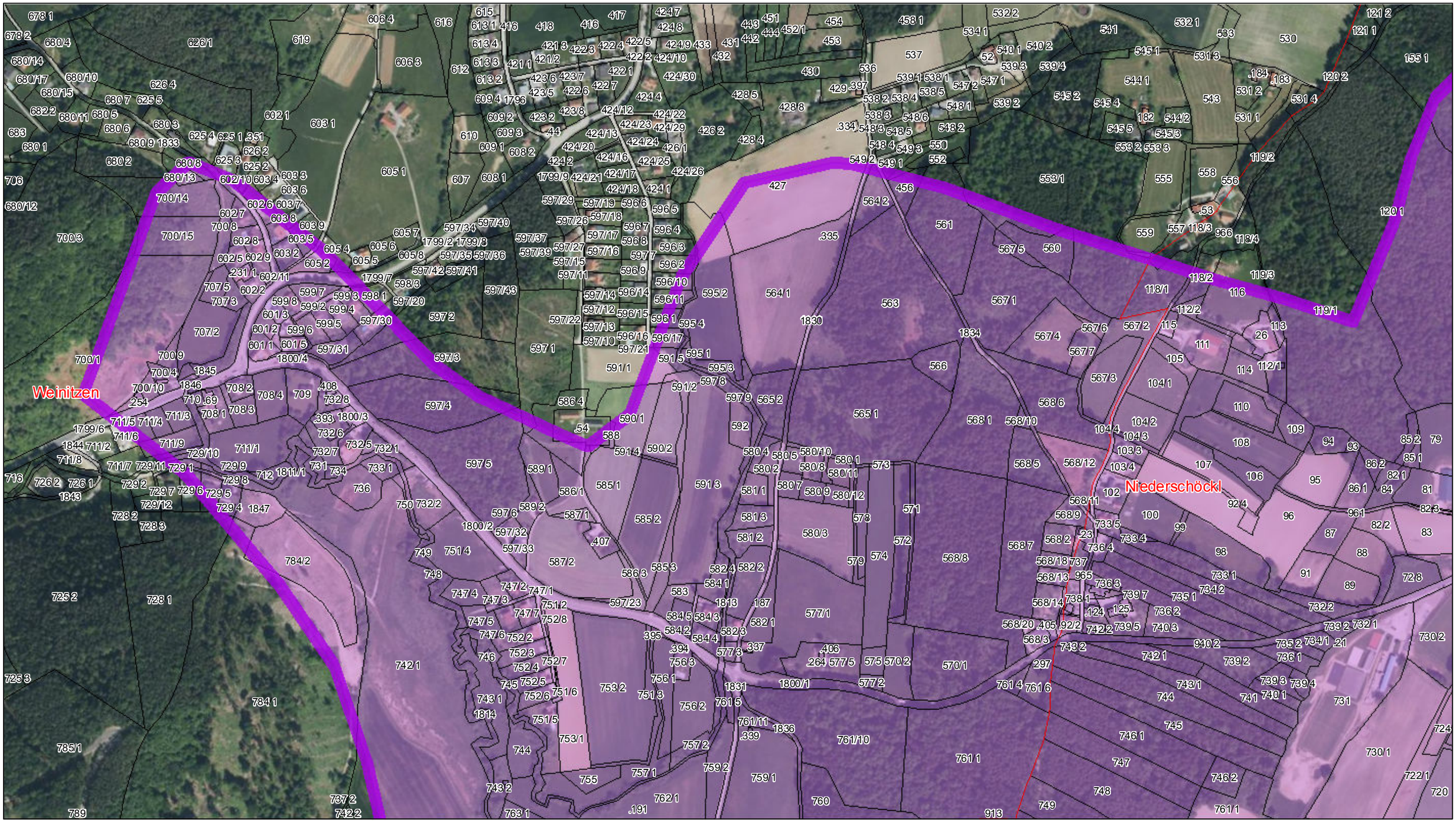

Widmungsgebiet

Grundstück

Katastralgemeinde

Anlage 3-11

Karte 10 von 10

1:5.000

0 100 200 300 400 m

N

Datenquelle: GIS-Steiermark DKM: © BEV 2016
Erstellung: Amt der Steiermärkischen Landesregierung

Das Land Steiermark