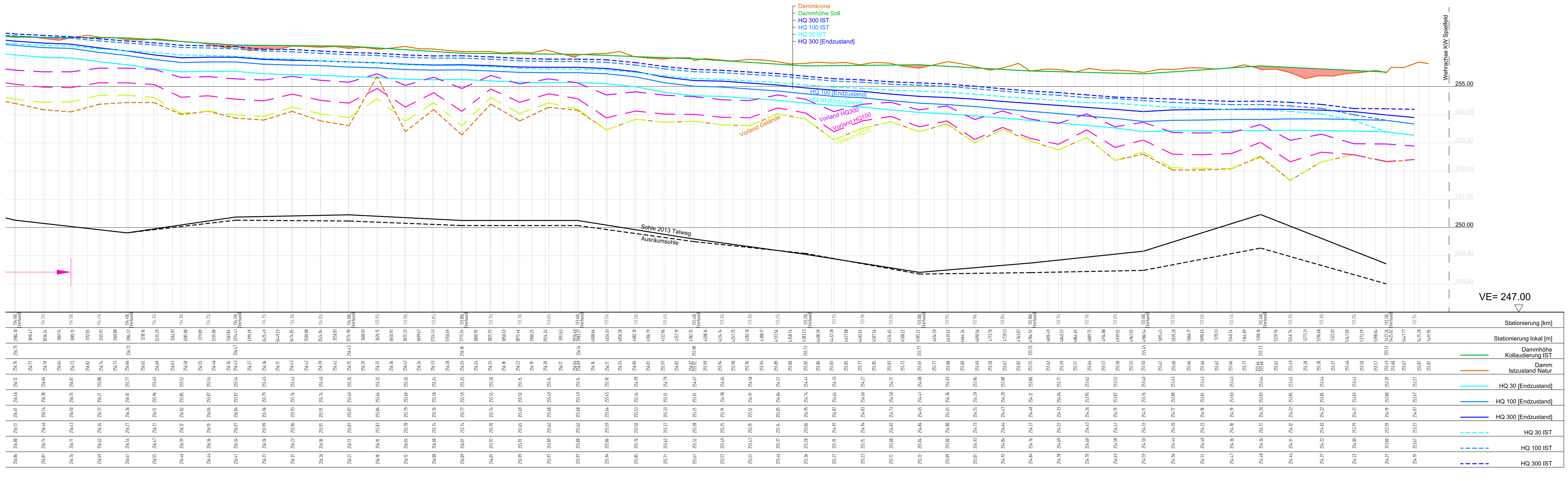

6

LEGENDE:

Wasserspiegel HQ30 [Endzustand]	Wasserspiegel HQ30 IST
Wasserspiegel HQ100 [Endzustand]	Wasserspiegel HQ100 IST
Wasserspiegel HQ300 [Endzustand]	Wasserspiegel HQ300 IST
Vorland HQ30	Damm Istzustand
Vorland HQ100	Sohle 2013 Talweg
Vorland HQ300	Ausräumsohle
Vorland Gelände	Achse Brücke
Dammhöhe Soll	Dammaufhöhung auf Kollaudierungshöhe

MASSSTAB – 1:50 (0 0,5 1,0 1,5 2,0 2,5 5,0m)

MASSSTAB – 1:2500 (0 25 50 100 150 250m)

B			
A			
Änd.	Datum	Name	Bemerkungen

Verbund

VERBUND Hydro Power GmbH
Europaplatz 2, 1150 Wien, Österreich

DAMMSICHERUNGEN Kraftwerke Untere Mur
Bereich: Stauraum KW Spielfeld
Längenschnitt Dammkrone Links
Verbund KM 137.55 - KM 132.15
EINREICHPLAN

Projekt: SPG Dammsicherung untere Mur Planart: Einreichplan

	Datum	Name
Gezeichnet:	November 2017	
Geprüft:		
Gesehen:		
KKS-geprüft:		
Freigabe:		
Freigabe VHP Fachbereich:		

* SPG~A004~VHBN3~A17002~03~_FE

CAD-Anwendung: ACAD 2013
Blatt/Blätter: 03/14
Format: 1328 x 840
Maßstab: 1:50/2500
=0 OLNA &CLA010

Längenschnitt Dammkrone Rechts Verbund KM135.40 - KM132.10

HM 1:50
LM 1:2500
Überhöhung: 50

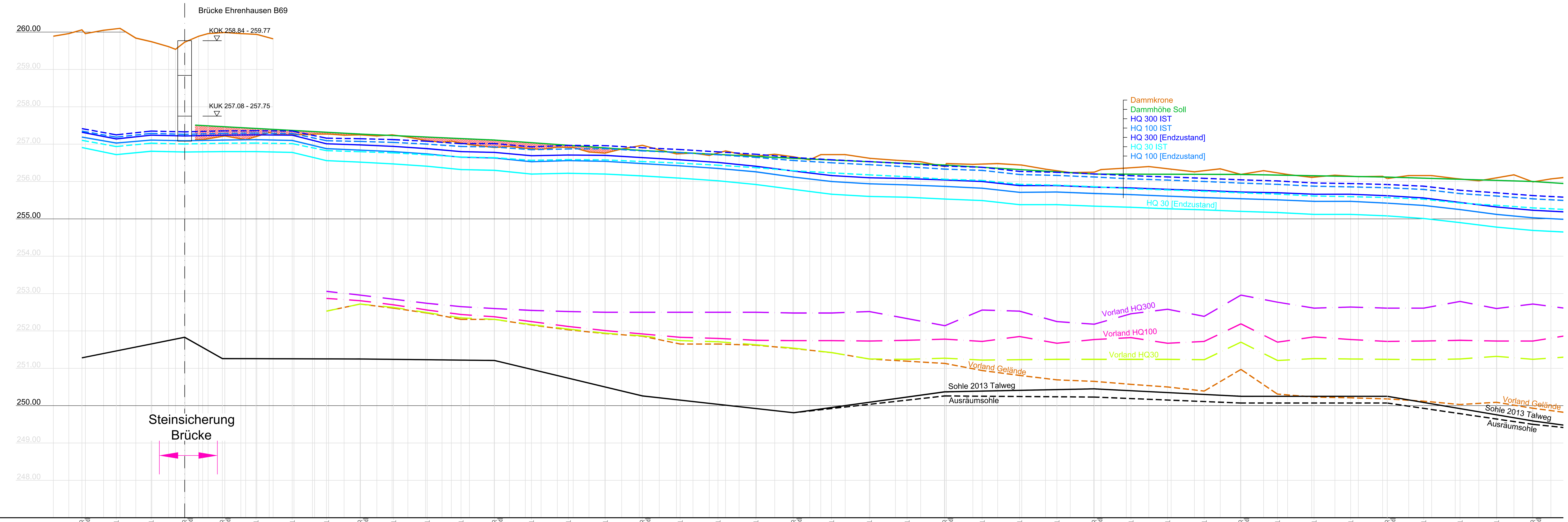

Stationierung [km]	135.40R (Verbund) 135.35L 135.30L 135.25R (Verbund) 135.20R (Verbund) 135.15L 135.10L 135.05L 135.00R (Verbund) 134.95L 134.90L 134.85L 134.80R (Verbund) 134.75L 134.70L 134.65L 134.60R (Verbund) 134.55L 134.50L 134.45L 134.40R (Verbund) 134.35L 134.30L 134.25L 134.20R (Verbund) 134.15L 134.10L 134.05L 134.00R (Verbund) 133.95L 133.90L 133.85L 133.80R (Verbund) 133.75L 133.70L 133.65L 133.60R (Verbund) 133.55L 133.50L 133.45L 133.40R (Verbund)
Stationierung lokal [m]	0.00 20.63 42.80 67.13 89.19 110.25 131.75 154.21 163.39 176.04 194.38 199.66 207.01 229.32 250.78 257.28 272.12 288.70 294.01 321.86 346.59 349.47 368.14 388.93 410.94 432.71 453.15 474.25 497.77 519.89 532.47 556.51 589.69 610.09 631.38 652.42 674.12 695.44 716.50 737.89 760.25 783.74 810.52 833.55 855.68 877.42 899.28 917.37 940.46 964.97 989.21 1011.90 1026.59 1059.29 1092.46 1126.48 1160.19 1192.00 1194.69 1230.09 1263.21 1295.50 1327.28 1360.33 1391.75 1401.50 1435.35 1465.46 1495.36 1526.40 1561.02 1588.13 1619.07 1651.12 1683.36 1714.37 1745.76 1778.19 1813.11 1843.78 1875.41 1906.86 1931.01 1953.95 1978.68 2003.37
Dammhöhe Kollaudierung IST	260.04 257.47 257.27 257.11 256.83 256.62 256.44 256.20 256.19 256.12 256.00
Damm Istzustand Natur	259.89 259.96 260.06 259.96 260.05 260.10 259.84 259.74 259.61 259.54 259.73 259.89 257.12 259.96 259.99 259.96 257.12 259.94 257.31 259.82 257.25 257.26 257.27 257.27 257.24 257.25 257.22 257.25 257.19 257.10 257.05 257.08 256.99 256.91 256.94 256.89 256.86 256.92 256.91 256.79 256.76 256.87 256.97 256.85 256.74 256.76 256.70 256.82 256.74 256.68 256.73 256.66 256.58 256.72 256.72 256.62 256.57 256.53 256.40 256.48 256.46 256.48 256.44 256.33 256.24 256.25 256.32 256.36 256.40 256.33 256.26 256.34 256.19 256.29 256.19 256.11 256.17 256.13 256.14 256.08 256.16 256.16 256.08 256.02 256.10 256.18 255.99 256.07
HQ 30 [Endzustand]	256.91 256.72 256.81 256.79 256.80 256.80 256.78 256.56 256.52 256.47 256.41 256.32 256.30 256.20 256.22 256.20 256.15 256.09 256.02 255.92 255.79 255.66 255.60 255.58 255.53 255.49 255.38 255.38 255.34 255.31 255.27 255.24 255.20 255.17 255.12 255.12 255.08 255.01 254.90 254.78 254.69
HQ 100 [Endzustand]	257.19 257.03 257.11 257.09 257.11 257.12 257.10 256.88 256.84 256.80 256.74 256.65 256.63 256.53 256.56 256.54 256.48 256.42 256.35 256.26 256.12 256.00 255.94 255.91 255.87 255.82 255.71 255.72 255.68 255.65 255.61 255.57 255.54 255.51 255.47 255.47 255.42 255.36 255.25 255.12 255.03
HQ 300 [Endzustand]	257.32 257.14 257.24 257.22 257.24 257.25 257.24 257.01 256.98 256.94 256.88 256.80 256.78 256.69 256.71 256.70 256.64 256.58 256.51 256.41 256.28 256.16 256.10 256.08 256.04 256.00 255.89 255.89 255.85 255.83 255.79 255.76 255.72 255.70 255.66 255.66 255.62 255.56 255.44 255.32 255.23
HQ 30 IST	257.10 256.94 257.03 257.00 257.02 257.03 257.01 256.83 256.80 256.77 256.72 256.66 256.64 256.57 256.59 256.58 256.54 256.49 256.44 256.37 256.29 256.23 256.18 256.13 256.06 256.03 255.92 255.90 255.86 255.81 255.77 255.74 255.70 255.66 255.61 255.59 255.57 255.53 255.42 255.36 255.29
HQ 100 IST	257.35 257.19 257.29 257.26 257.29 257.30 257.29 257.09 257.07 257.05 257.00 256.94 256.92 256.85 256.87 256.88 256.82 256.77 256.72 256.65 256.56 256.50 256.45 256.39 256.33 256.30 256.19 256.16 256.12 256.07 256.04 256.00 255.96 255.92 255.87 255.86 255.83 255.79 255.68 255.61 255.54
HQ 300 IST	257.41 257.25 257.35 257.33 257.35 257.35 257.35 257.16 257.14 257.12 257.07 257.01 257.01 256.92 256.96 256.96 256.90 256.85 256.79 256.73 256.64 256.58 256.53 256.47 256.41 256.38 256.27 256.24 256.20 256.15 256.12 256.08 256.04 256.01 255.96 255.94 255.92 255.87 255.76 255.69 255.62

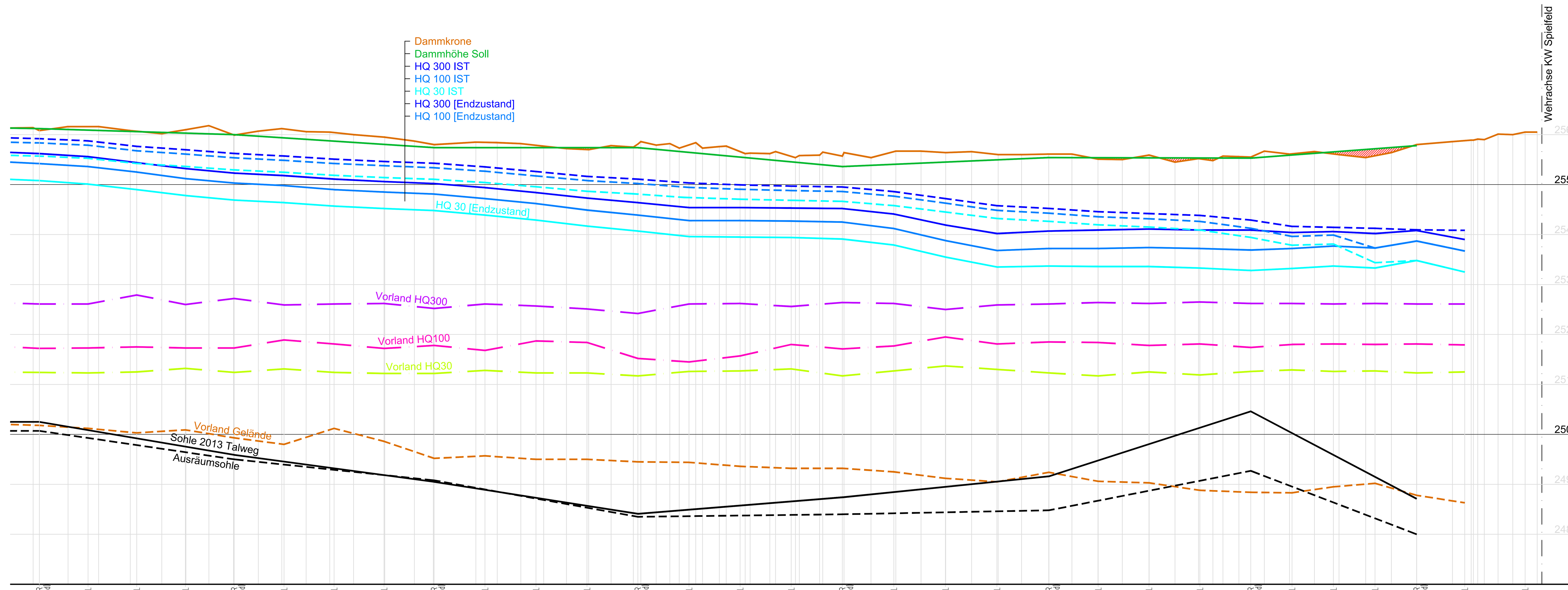

Stationierung [km]	133.60R (Verbund) 133.55L 133.50L 133.45L 133.40R (Verbund) 133.35L 133.30L 133.25L 133.20R (Verbund) 133.15L 133.10L 133.05L 133.00R (Verbund) 132.95L 132.90L 132.85L 132.80R (Verbund) 132.75L 132.70L 132.65L 132.60R (Verbund) 132.55L 132.50L 132.45L 132.40R (Verbund) 132.35L 132.30L 132.25L 132.20R (Verbund) 132.15L 132.10L
Stationierung lokal [m]	1778.19 1813.11 1843.78 1875.41 1906.86 1931.01 1953.95 1978.68 2003.37 2026.96 2051.27 2074.88 2098.70 2129.87 2159.53 2178.46 2221.01 2242.37 2265.96 2288.84 2311.56 2333.83 2356.23 2378.44 2385.98 2401.34 2415.04 2424.45 2440.96 2447.64 2464.52 2471.42 2490.38 2495.34 2515.03 2520.12 2540.58 2544.49 2564.78 2567.93 2587.35 2589.15 2616.22 2641.05 2666.20 2690.89 2716.79 2743.42 2766.78 2793.95 2817.16 2843.22 2867.47 2894.38 2920.19 2943.73 2958.07 2968.21 2984.10 3009.51 3034.68 3059.69 3084.26 3110.87 3136.60 3161.88 3197.66 3216.44 3218.66 3223.02 3229.53 3243.34 3257.97 3270.40 3282.46
Dammhöhe Kollaudierung IST	256.12 256.00 255.74 255.74 255.36 255.54 255.53 255.78
Damm Istzustand Natur	256.14 256.08 256.16 256.16 256.08 256.02 256.10 256.18 255.99 256.07 256.12 256.06 256.05 256.00 255.95 255.87 255.80 255.85 255.84 255.82 255.77 255.72 255.70 255.78 255.75 255.86 255.79 255.82 255.73 255.84 255.73 255.76 255.77 255.62 255.63 255.62 255.66 255.54 255.58 255.59 255.65 255.57 255.64 255.54 255.67 255.67 255.64 255.66 255.60 255.60 255.61 255.61 255.51 255.50 255.59 255.45 255.52 255.48 255.57 255.56 255.55 255.67 255.61 255.66 255.60 255.54 255.64 255.80 255.86 255.89 255.89 255.91 255.90 256.01 256.00 256.05 256.05
HQ 30 [Endzustand]	255.08 255.01 254.90 254.78 254.69 254.64 254.57 254.52 254.48 254.39 254.29 254.17 254.07 253.96 253.95 253.94 253.91 253.79 253.55 253.35 253.37 253.36 253.36 253.33 253.28 253.32 253.37 253.33 253.48 253.25
HQ 100 [Endzustand]	255.42 255.36 255.25 255.12 255.03 254.98 254.90 254.85 254.81 254.72 254.62 254.49 254.39 254.28 254.28 254.27 254.25 254.12 253.88 253.68 253.72 253.72 253.74 253.72 253.69 253.72 253.77 253.73 253.87 253.67
HQ 300 [Endzustand]	255.62 255.56 255.44 255.32 255.23 255.18 255.11 255.06 255.02 254.94 254.84 254.73 254.64 254.54 254.54 254.53 254.52 254.41 254.19 254.02 254.07 254.09 254.11 254.09 254.09 254.12 254.14 254.12 254.22 254.10
HQ 30 IST	255.57 255.53 255.42 255.36 255.29 255.25 255.19 255.14 255.11 255.04 254.96 254.87 254.82 254.74 254.71 254.68 254.66 254.58 254.45 254.32 254.26 254.20 254.15 254.09 253.94 253.79 253.81 253.44 253.48 253.25
HQ 100 IST	255.83 255.79 255.68 255.61 255.54 255.49 255.42 255.38 255.34 255.27 255.17 255.08 255.02 254.94 254.91 254.88 254.86 254.77 254.63 254.48 254.43 254.36 254.32 254.26 254.13 253.96 253.99 253.73 253.87 253.67
HQ 300 IST	255.92 255.87 255.76 255.69 255.62 255.57 255.50 255.46 255.42 255.35 255.26 255.16 255.10 255.03 254.99 254.97 254.95 254.86 254.72 254.57 254.52 254.45 254.42 254.38 254.28 254.16 254.14 254.12 254.09 254.08

7

LEGENDE:

- Wasserspiegel HQ30 [Endzustand]
- Wasserspiegel HQ100 [Endzustand]
- Wasserspiegel HQ300 [Endzustand]
- Vorland HQ30
- Vorland HQ100
- Vorland HQ300
- Vorland Gelände
- Dammhöhe Soll
- Wasserspiegel HQ30 IST
- Wasserspiegel HQ100 IST
- Wasserspiegel HQ300 IST
- Damm Istzustand
- Sohle 2013 Talweg
- Ausräumsohle
- Achse Brücke
- Dammaufhöhung auf Kollaudierungshöhe

MASSSTAB – 1:50
0 0,5 1,0 1,5 2,0 2,5 5,0m

MASSSTAB – 1:2500
0 25 50 100 150 250m

Änd.	Datum	Name	Bemerkungen
B			
A			

Verbund
VERBUND Hydro Power GmbH
Europaplatz 2, 1150 Wien, Österreich

DAMMSICHERUNGEN Kraftwerke Untere Mur
Bereich: Stauraum KW Spielfeld
Längenschnitt Dammkrone Rechts
Verbund KM 135.40 - KM 132.10
EINREICHPLAN

Projekt: SPG Dammsicherung untere Mur Planart: Einreichplan

	Datum	Name
Gezeichnet:	November 2017	
Geprüft:		
Gesehen:		
KKS-geprüft:		
Freigabe:		
Freigabe VHP Fachbereich		

SKS Projekt-Nr. Ersteller Zählteil
* SPG~A004~VHBN3~A17002~04~_FE

CAD-Anwendung: ACAD 2013
Blatt/Blätter: 04 / 14
Format: A0
Maßstab: 1:50/2500
Aufstellungsort: GS GS F Fremdfirmen-Nr.:
KKS Funktion/Bauwerk Aggregat DCC
= 0 0LNA &CLA010