

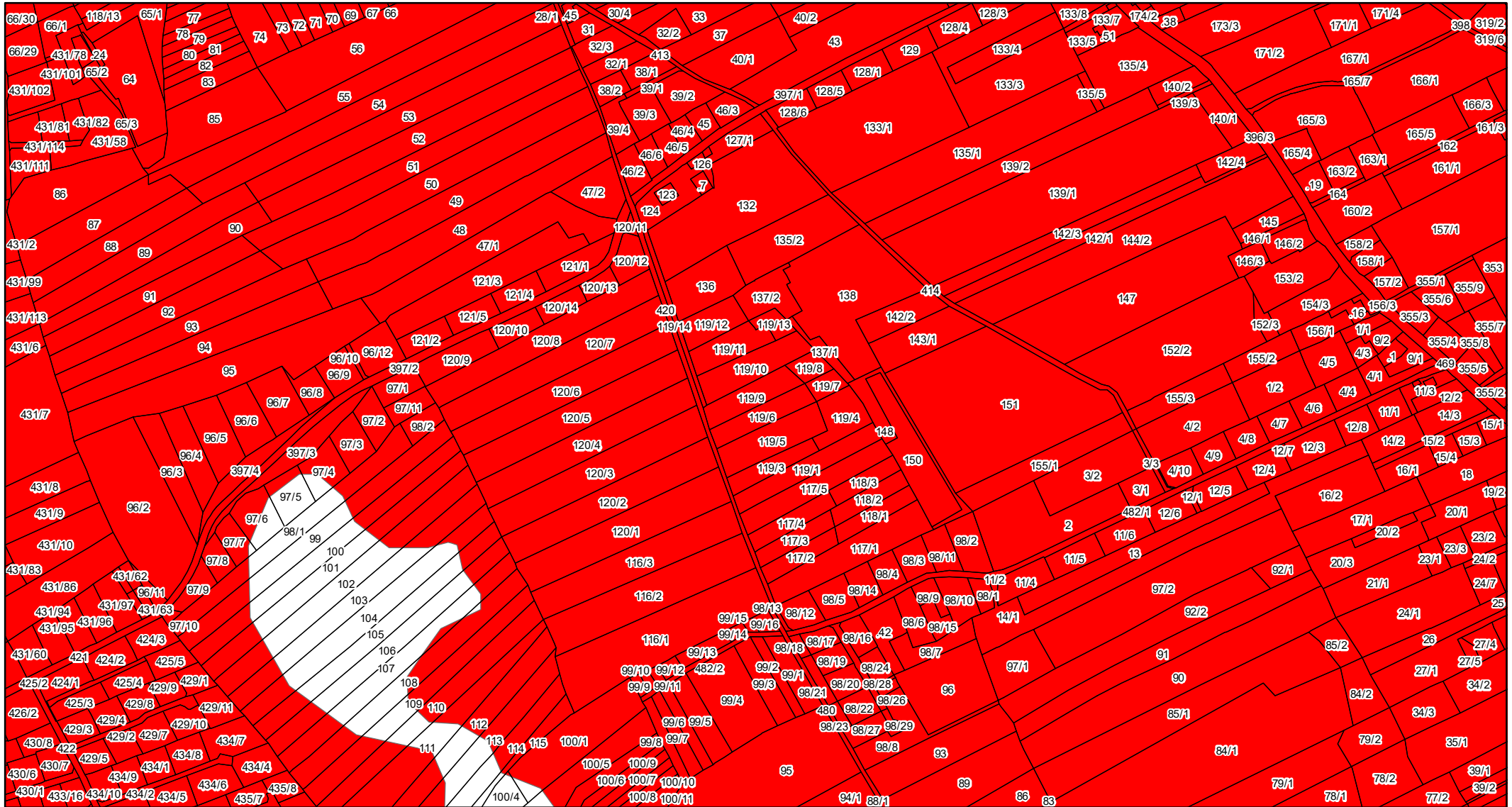
0 100 200 300 Meter

Datenquelle: GIS-Steiermark DKM: © BEV 2022  
 Erstellung: Amt der Steiermärkischen Landesregierung  
 April 2023

- Grundstücksgrenze
- Grundwasserkörper GK 100097 Grazer Feld
- Grundwasserkörper GK 100098 Leibnitzer Feld
- Grundwasserkörper GK 100102 Unteres Murtal

Anlage 4B-16

Karte 1 von 10



0 100 200 300 Meter


- Grundstücksgrenze
- Grundwasserkörper GK 100097 Grazer Feld
- Grundwasserkörper GK 100098 Leibnitzer Feld
- Grundwasserkörper GK 100102 Unteres Murtal

## Anlage 4B-16

Karte 2 von 10

Datenquelle: GIS-Steiermark DKM: © BEV 2022  
 Erstellung: Amt der Steiermärkischen Landesregierung  
 April 2023





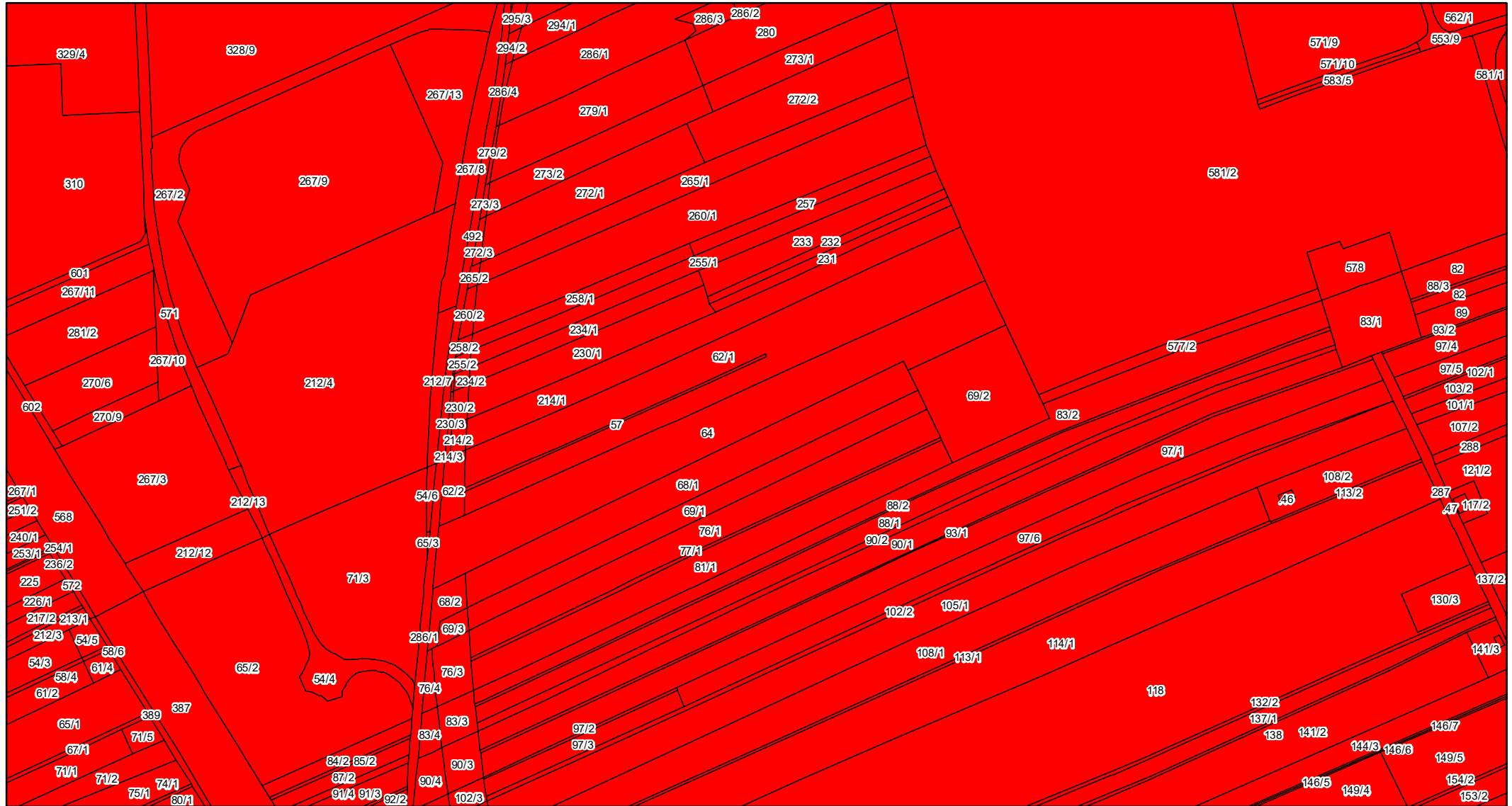
0 100 200 300 Meter

Datenquelle: GIS-Steiermark DKM: © BEV 2022  
 Erstellung: Amt der Steiermärkischen Landesregierung  
 April 2023

- Grundstücksgrenze
- Grundwasserkörper GK 100097 Grazer Feld
- Grundwasserkörper GK 100098 Leibnitzer Feld
- Grundwasserkörper GK 100102 Unteres Murtal





Anlage 4B-16

Karte 3 von 10



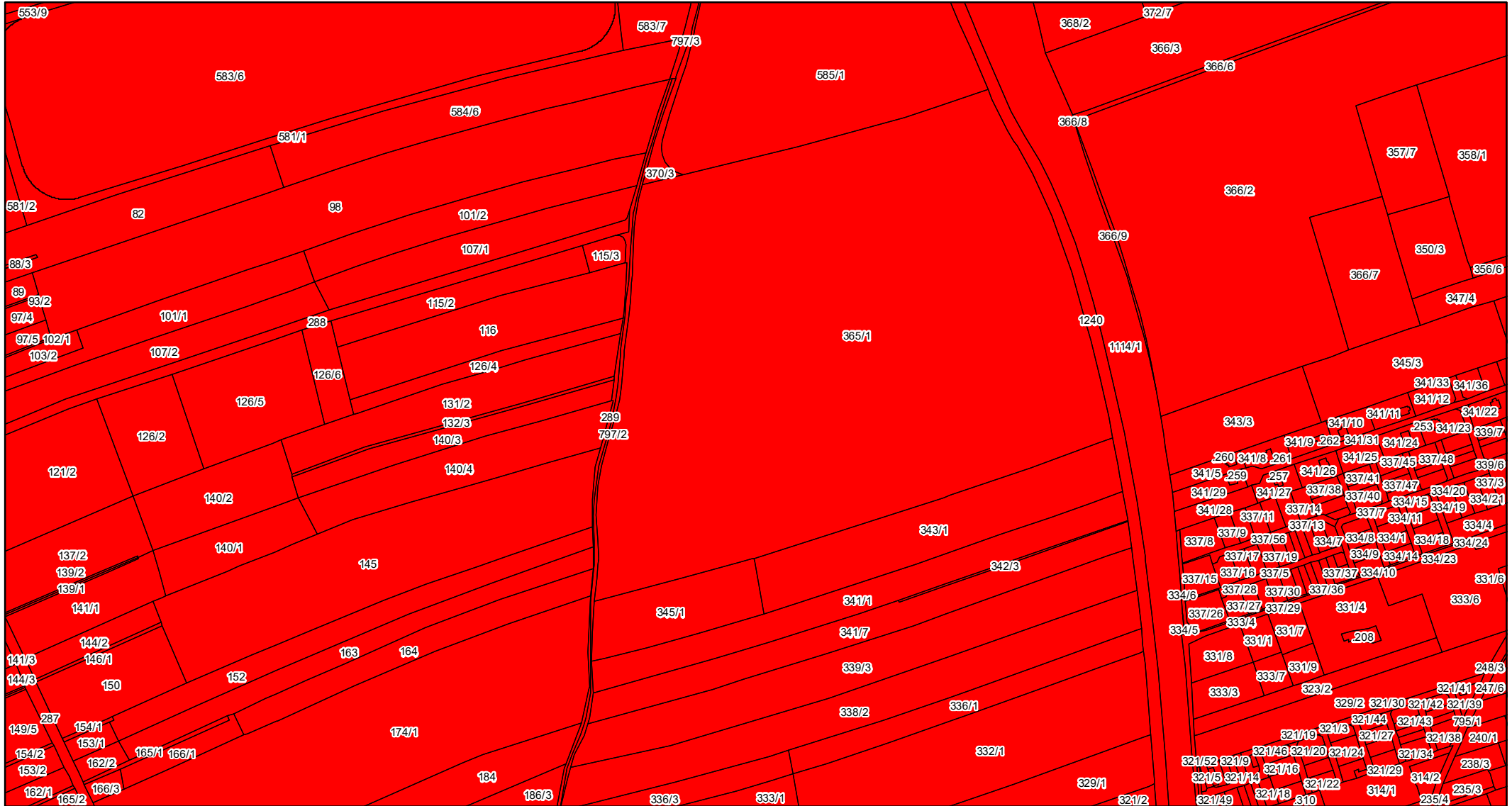
0 100 200 300 Meter

Datenquelle: GIS-Steiermark DKM: © BEV 2022  
 Erstellung: Amt der Steiermärkischen Landesregierung  
 April 2023





-  Grundstücksgrenze
-  Grundwasserkörper GK 100097 Grazer Feld
-  Grundwasserkörper GK 100098 Leibnitzer Feld
-  Grundwasserkörper GK 100102 Unteres Murtal

Anlage 4B-16

Karte 4 von 10



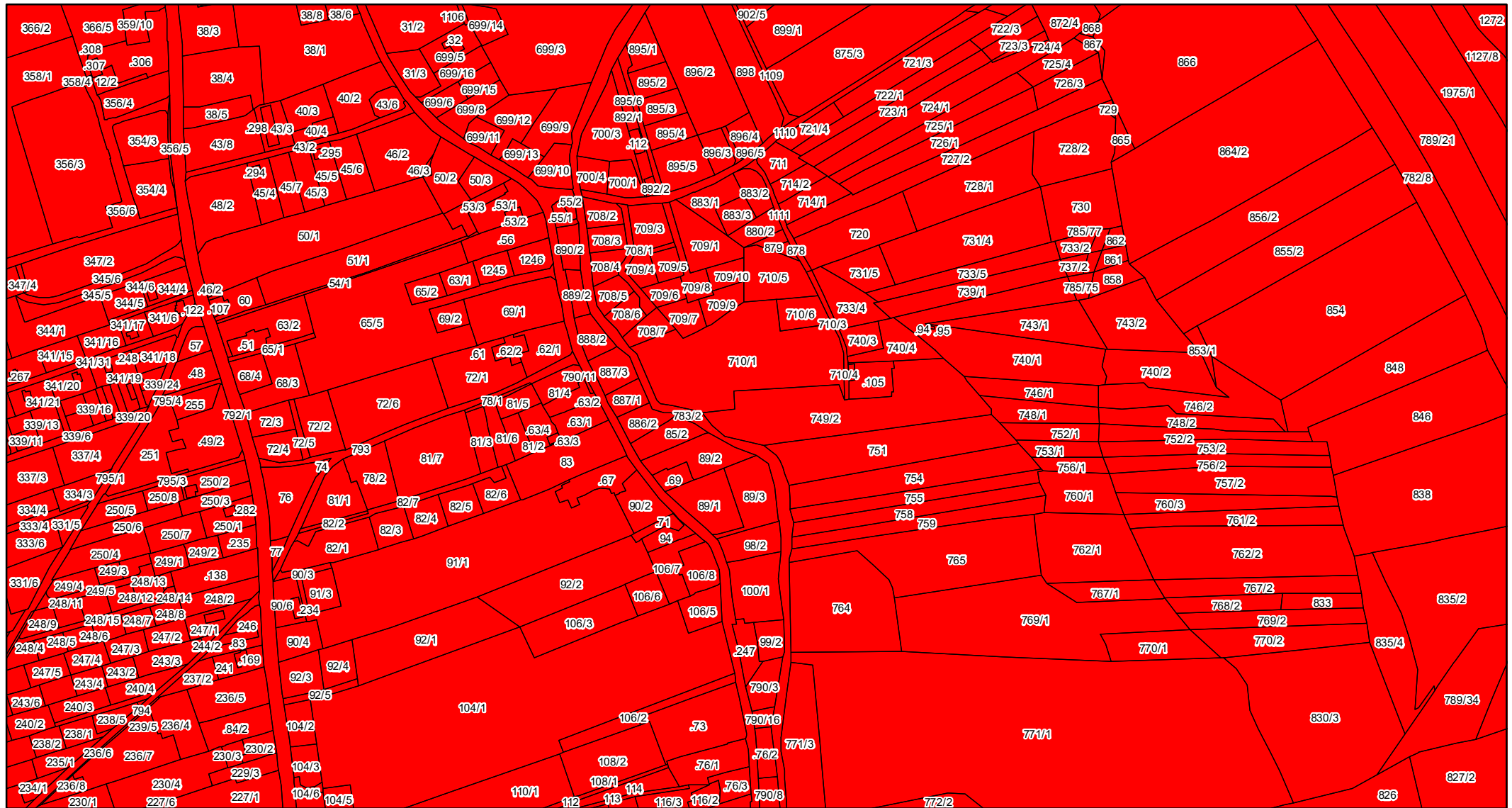
0 100 200 300 Meter

-  Grundstücksgrenze
-  Grundwasserkörper GK 100097 Grazer Feld
-  Grundwasserkörper GK 100098 Leibnitzer Feld
-  Grundwasserkörper GK 100102 Unteres Murtal

Anlage 4B-16

Karte 5 von 10

Datenquelle: GIS-Steiermark DKM: © BEV 2022  
 Erstellung: Amt der Steiermärkischen Landesregierung  
 April 2023



0 100 200 300 Meter

- Grundstücksgrenze
- Grundwasserkörper GK 100097 Grazer Feld
- Grundwasserkörper GK 100098 Leibnitzer Feld
- Grundwasserkörper GK 100102 Unteres Murtal

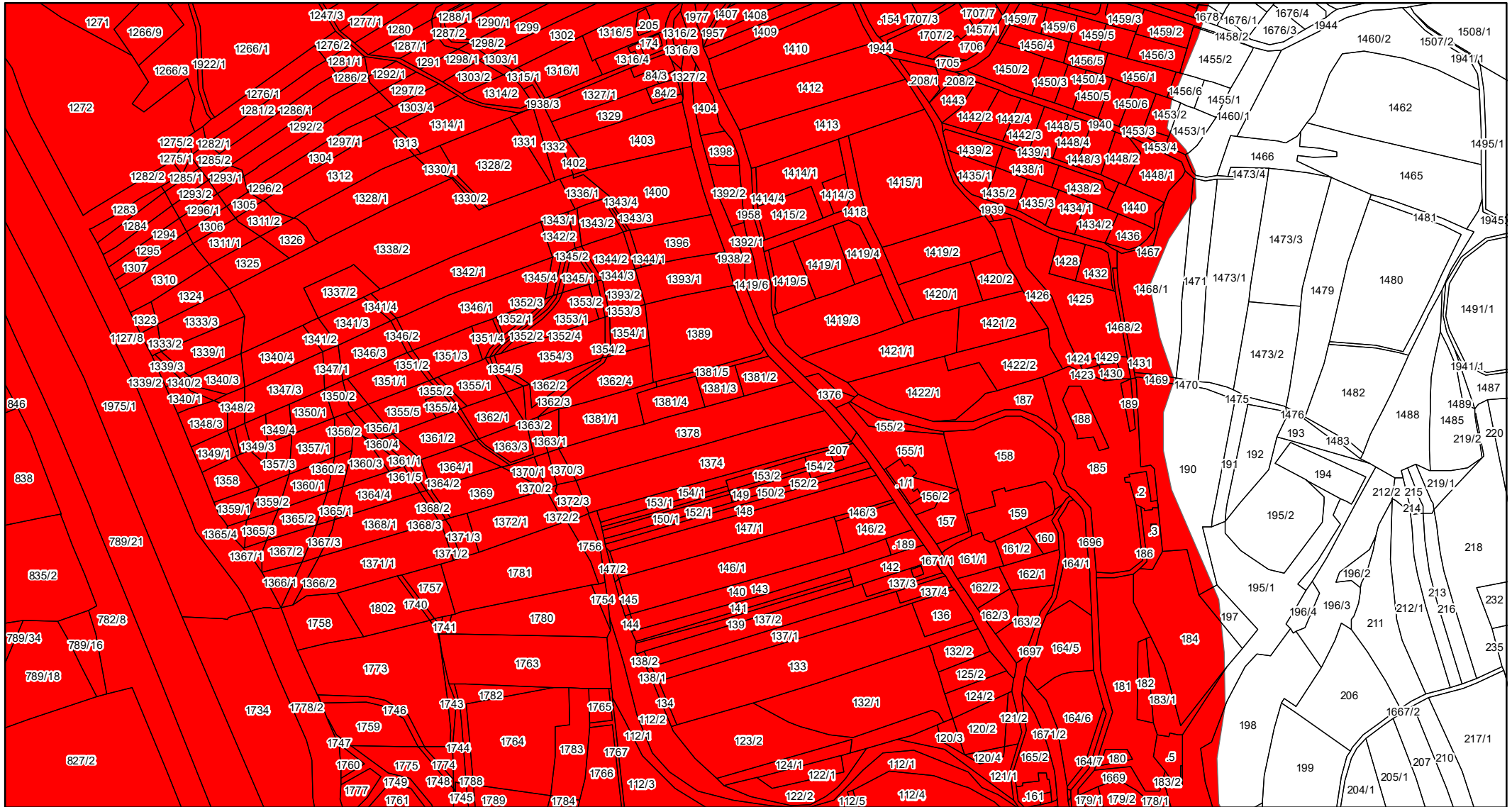
Datenquelle: GIS-Steiermark DKM: © BEV 2022  
 Erstellung: Amt der Steiermärkischen Landesregierung  
 April 2023

### Anlage 4B-16

Karte 6 von 10



Das Land  
Steiermark



0 100 200 300 Meter

Datenquelle: GIS-Steiermark DKM: © BEV 2022  
Erstellung: Amt der Steiermärkischen Landesregierung  
April 2023

- Grundstücksgrenze
- Grundwasserkörper GK 100097 Grazer Feld
- Grundwasserkörper GK 100098 Leibnitzer Feld
- Grundwasserkörper GK 100102 Unteres Murtal

Anlage 4B-16





Karte 7 von 10





0 100 200 300 Meter

Datenquelle: GIS-Steiermark DKM: © BEV 2022  
Erstellung: Amt der Steiermärkischen Landesregierung  
April 2023

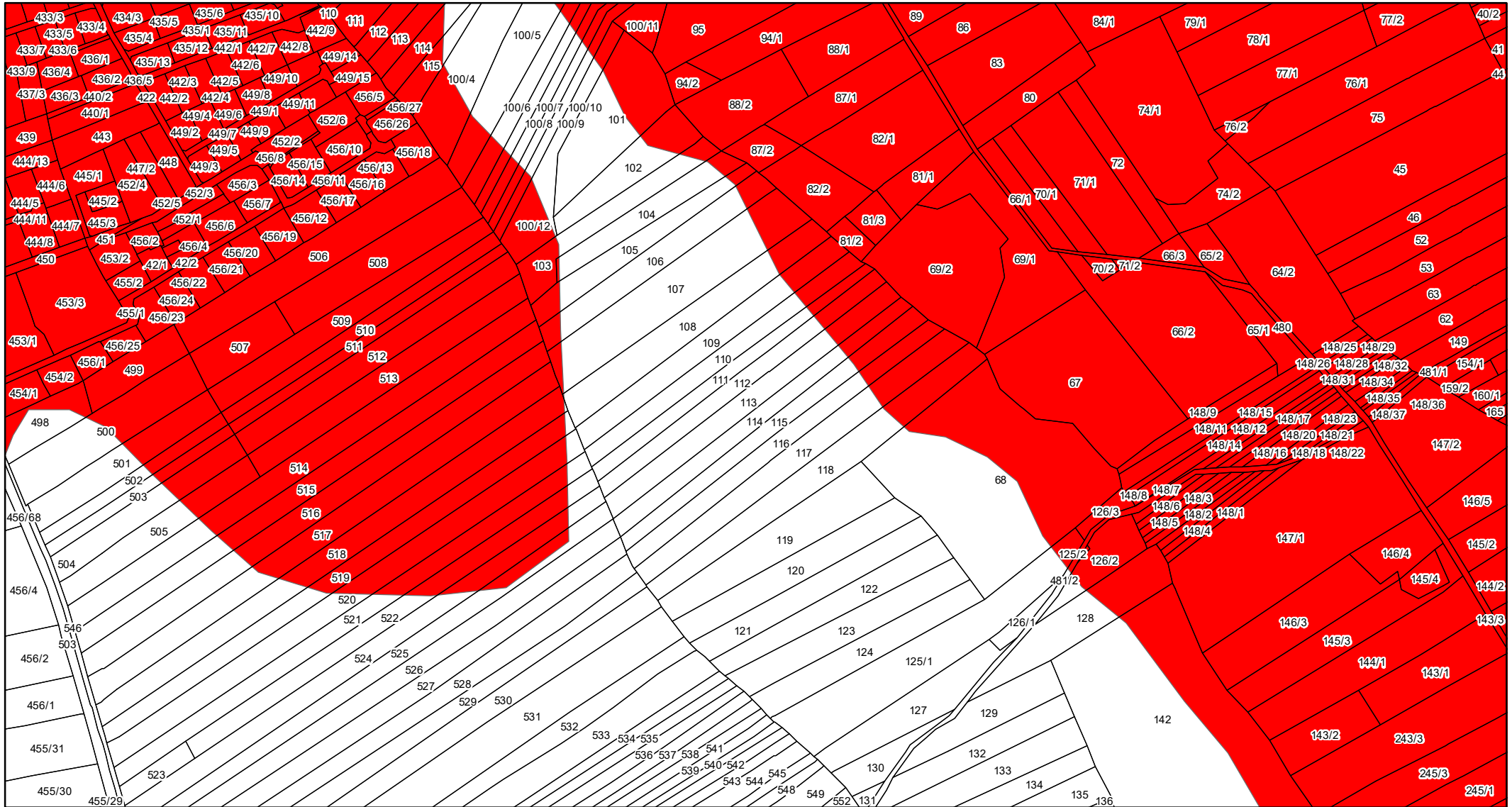
-  Grundstücksgrenze
-  Grundwasserkörper GK 100097 Grazer Feld
-  Grundwasserkörper GK 100098 Leibnitzer Feld
-  Grundwasserkörper GK 100102 Unteres Murtal

## Anlage 4B-16

## Karte 8 von 10








0 100 200 300 Meter

- Grundstücksgrenze
- Grundwasserkörper GK 100097 Grazer Feld
- Grundwasserkörper GK 100098 Leibnitzer Feld
- Grundwasserkörper GK 100102 Unteres Murtal

Anlage 4B-16

Karte 9 von 10



0 100 200 300 Meter

Datenquelle: GIS-Steiermark DKM: © BEV 2022  
Erstellung: Amt der Steiermärkischen Landesregierung  
April 2023

- Grundstücksgrenze
- Grundwasserkörper GK 100097 Grazer Feld
- Grundwasserkörper GK 100098 Leibnitzer Feld
- Grundwasserkörper GK 100102 Unteres Murtal