





0 100 200 300 Meter

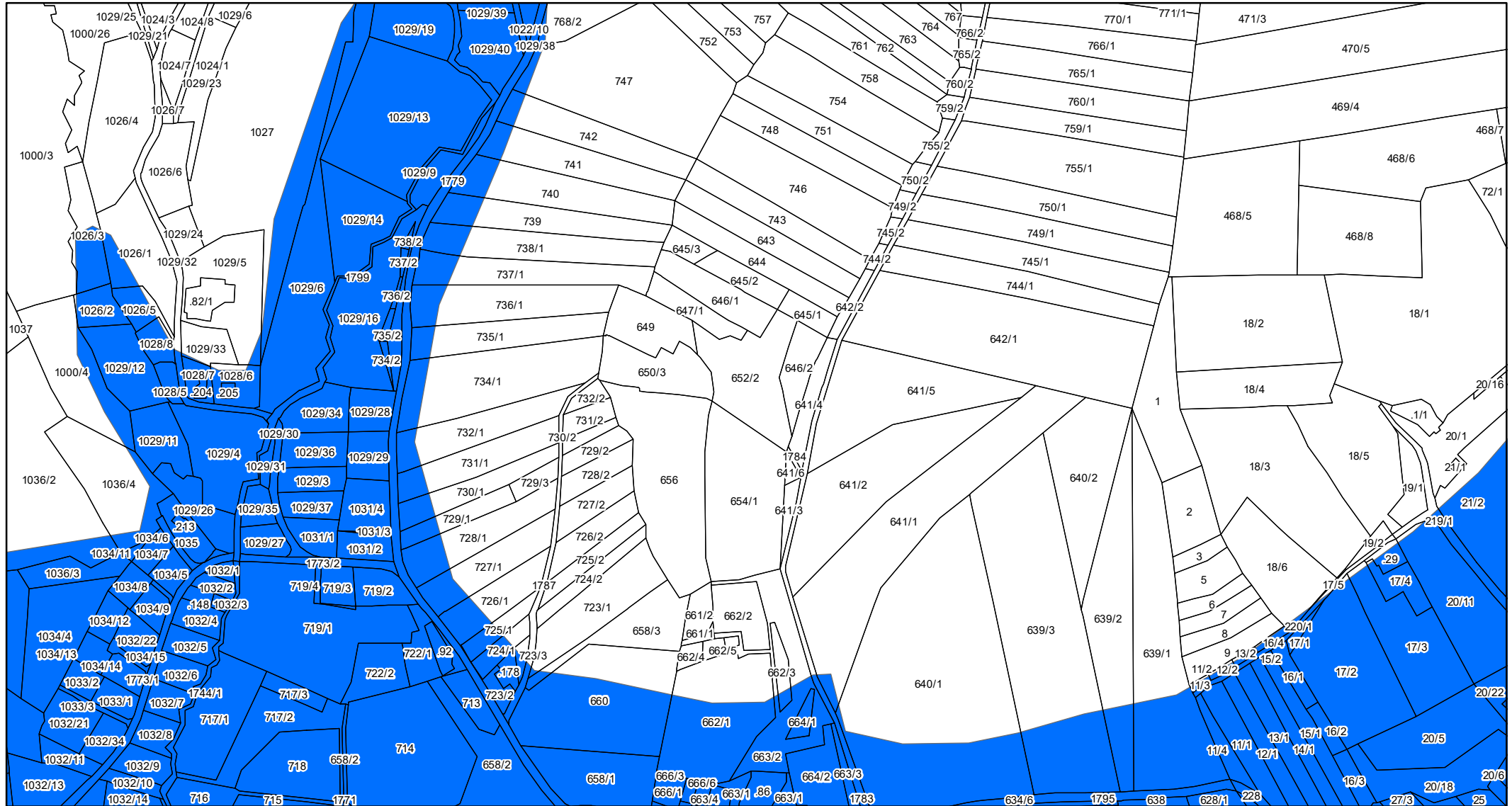
Datenquelle: GIS-Steiermark DKM: © BEV 2022  
 Erstellung: Amt der Steiermärkischen Landesregierung  
 April 2023

-  Grundstücksgrenze
-  Grundwasserkörper GK 100097 Grazer Feld
-  Grundwasserkörper GK 100098 Leibnitzer Feld
-  Grundwasserkörper GK 100102 Unteres Murtal

## Anlage 4B-37

Karte 1 von 10





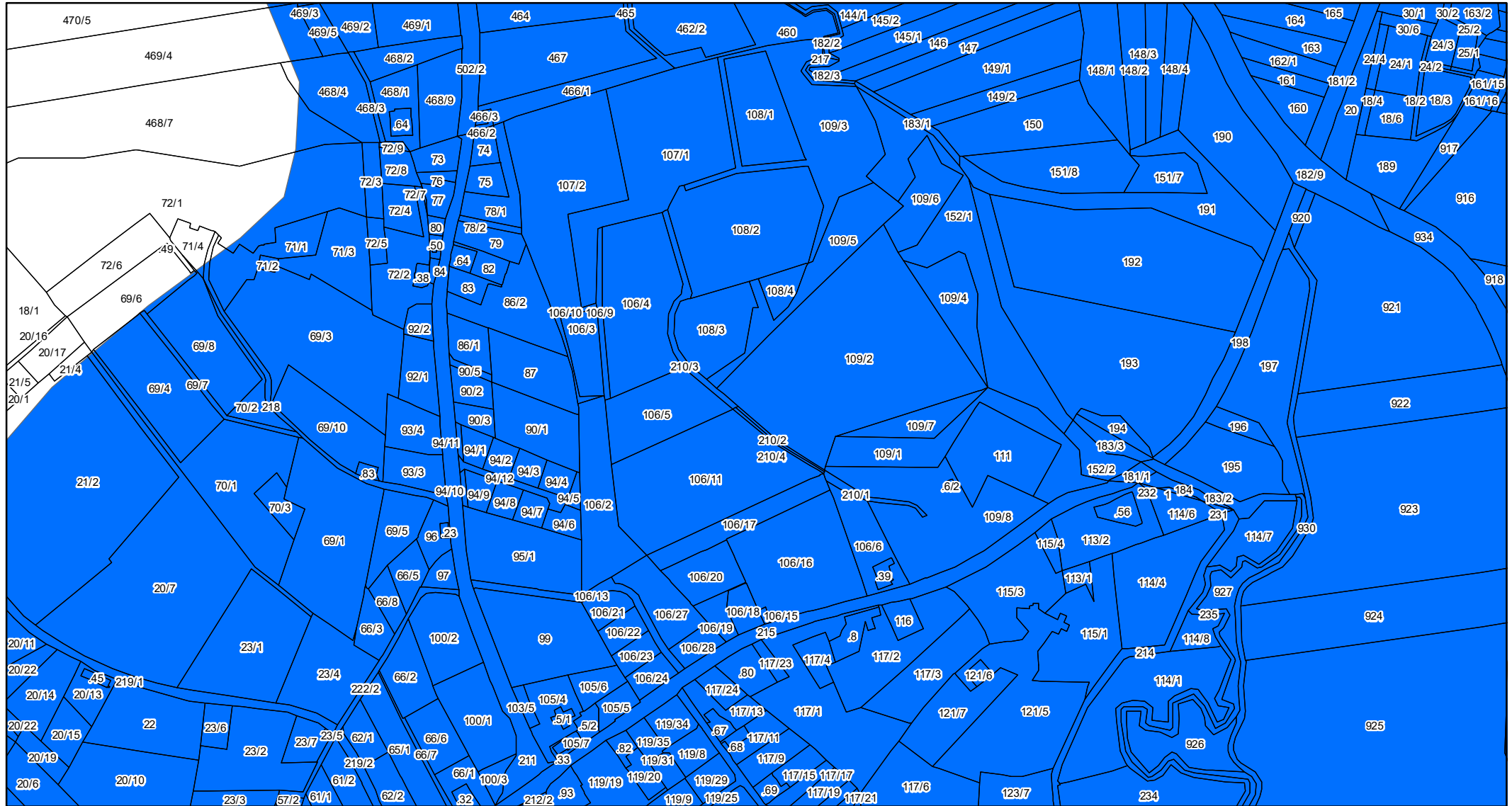
0 100 200 300 Meter

Datenquelle: GIS-Steiermark DKM: © BEV 2022  
 Erstellung: Amt der Steiermärkischen Landesregierung  
 April 2023

- Grundstücksgrenze
- Grundwasserkörper GK 100097 Grazer Feld
- Grundwasserkörper GK 100098 Leibnitzer Feld
- Grundwasserkörper GK 100102 Unteres Murtal

### Anlage 4B-37

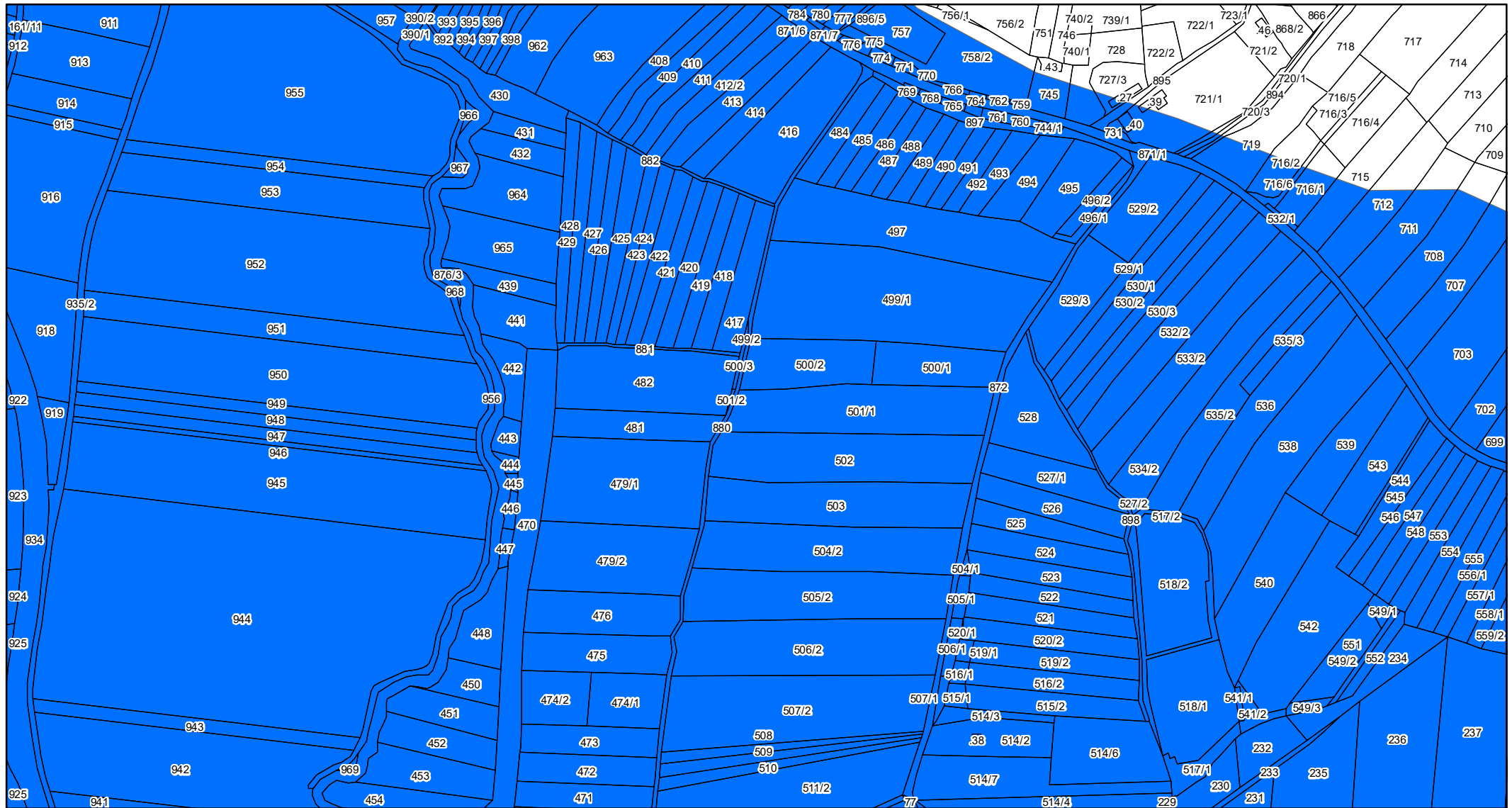
Karte 2 von 10



0 100 200 300 Meter





- Grundstücksgrenze
- Grundwasserkörper GK 100097 Grazer Feld
- Grundwasserkörper GK 100098 Leibnitzer Feld
- Grundwasserkörper GK 100102 Unteres Murtal

### Anlage 4B-37



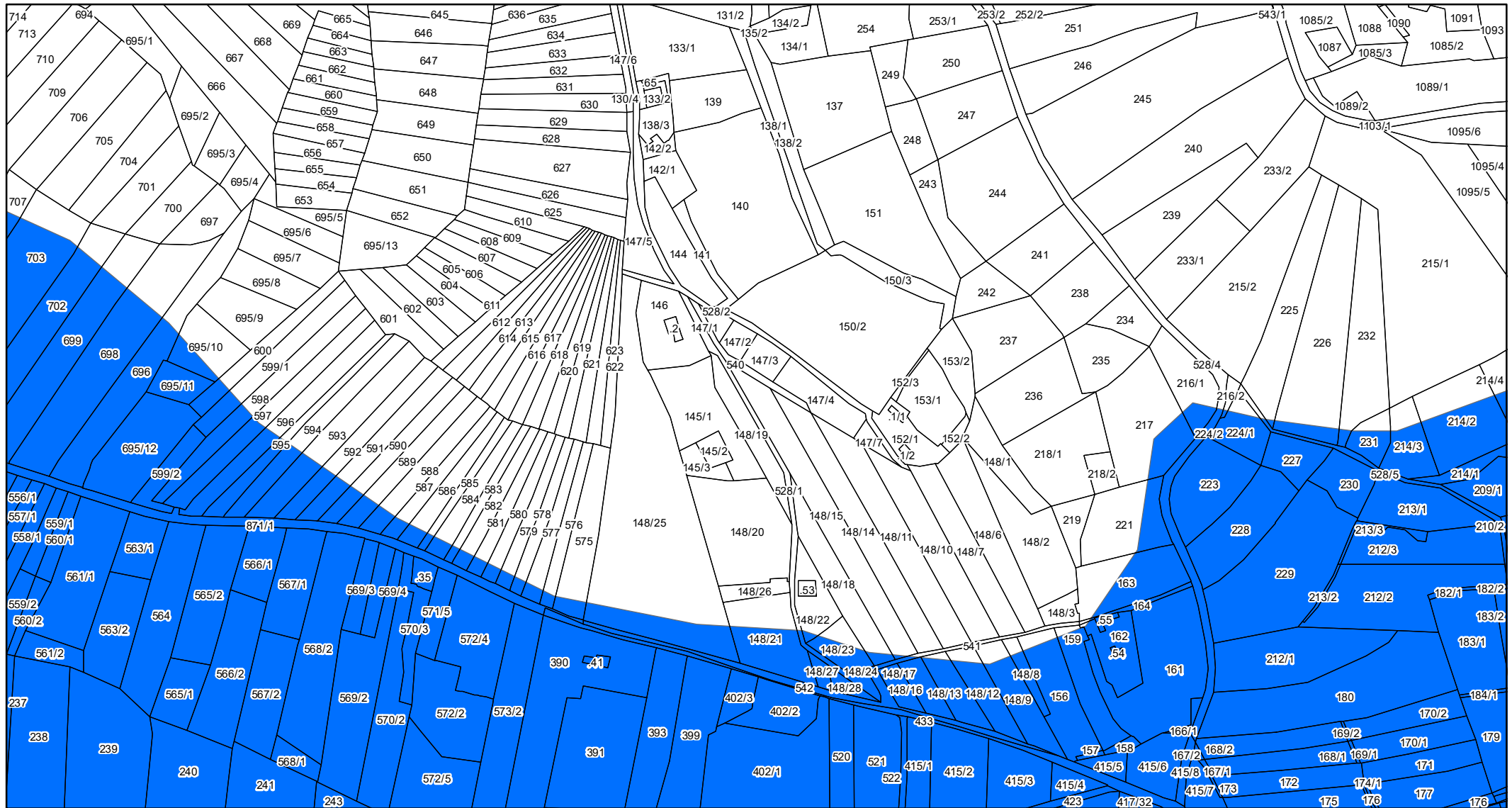
0 100 200 300 Meter

Datenquelle: GIS-Steiermark DKM: © BEV 2022  
Erstellung: Amt der Steiermärkischen Landesregierung  
April 2023

-  Grundstücksgrenze
-  Grundwasserkörper GK 100097 Grazer Feld
-  Grundwasserkörper GK 100098 Leibnitzer Feld
-  Grundwasserkörper GK 100102 Unteres Murtal

## Anlage 4B-37

Karte 4 von 10

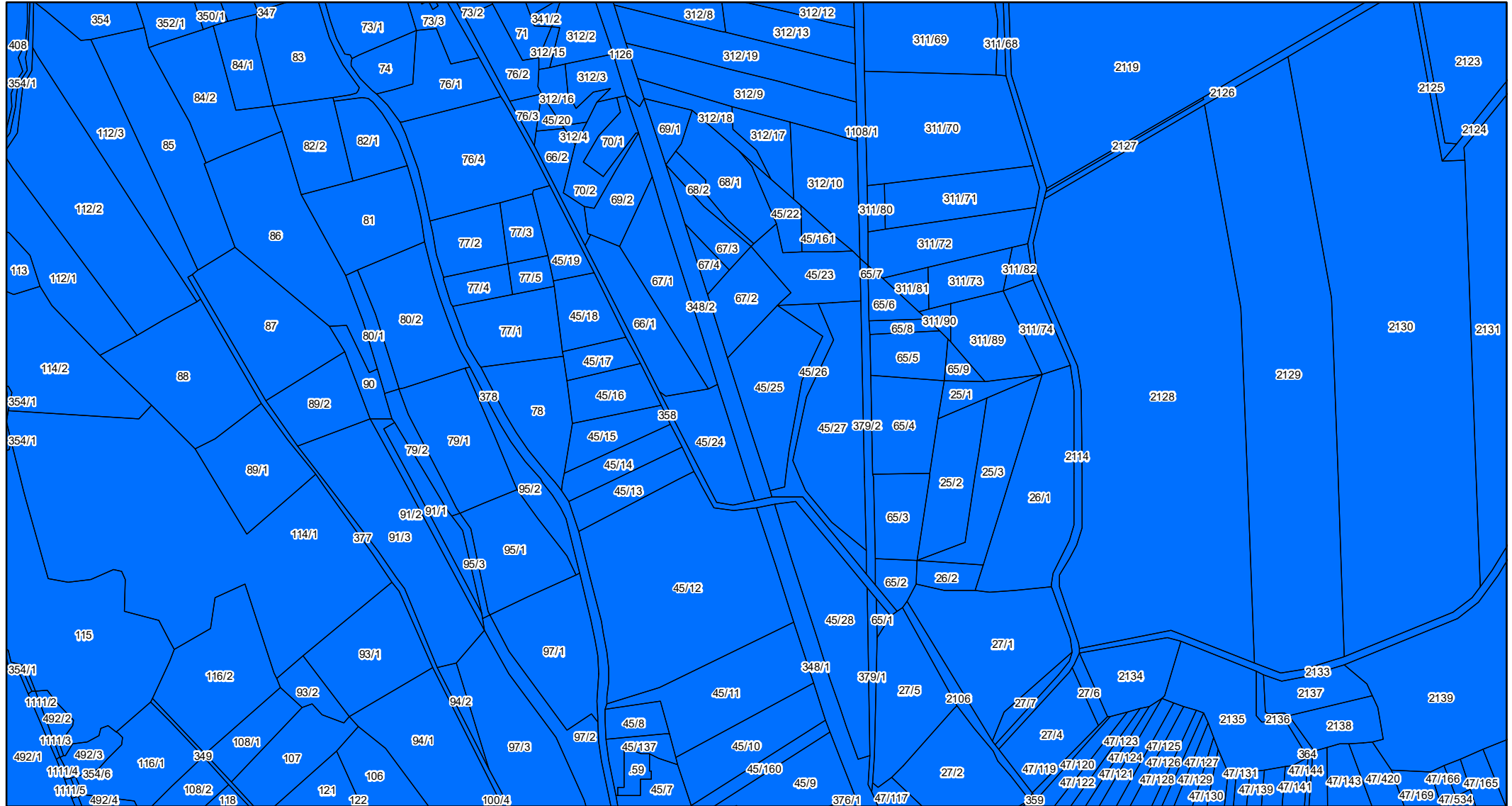


## Anlage 4B-37




- Grundstücksgrenze
- Grundwasserkörper GK 100097 Grazer Feld
- Grundwasserkörper GK 100098 Leibnitzer Feld
- Grundwasserkörper GK 100102 Unteres Murtal



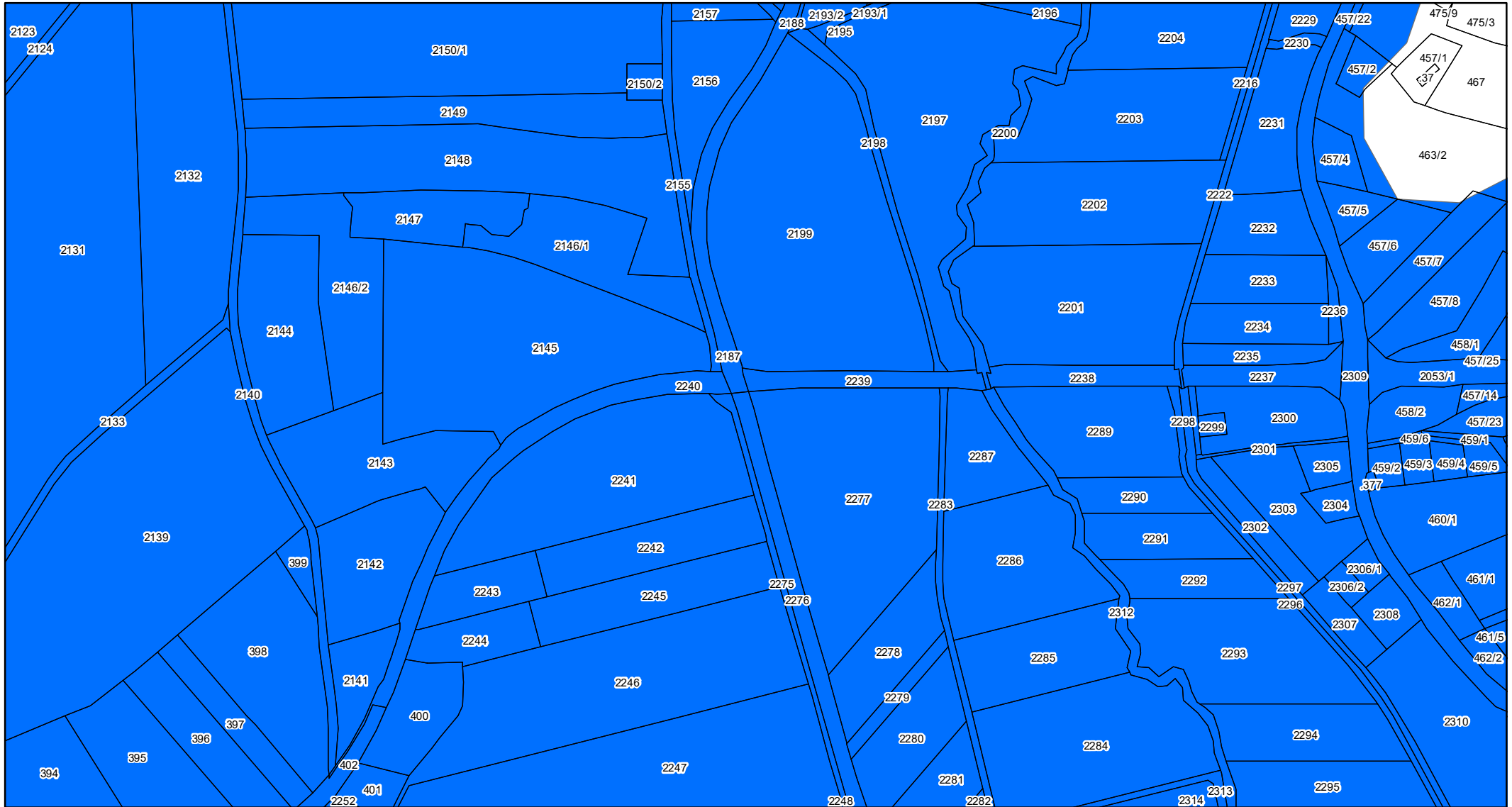


Datenquelle: GIS-Steiermark DKM: © BEV 2022  
Erstellung: Amt der Steiermärkischen Landesregierung  
April 2023

-  Grundstücksgrenze
-  Grundwasserkörper GK 100097 Grazer Feld
-  Grundwasserkörper GK 100098 Leibnitzer Feld
-  Grundwasserkörper GK 100102 Unteres Murtal





Anlage 4B-37

Karte 7 von 10



0 100 200 300 Meter

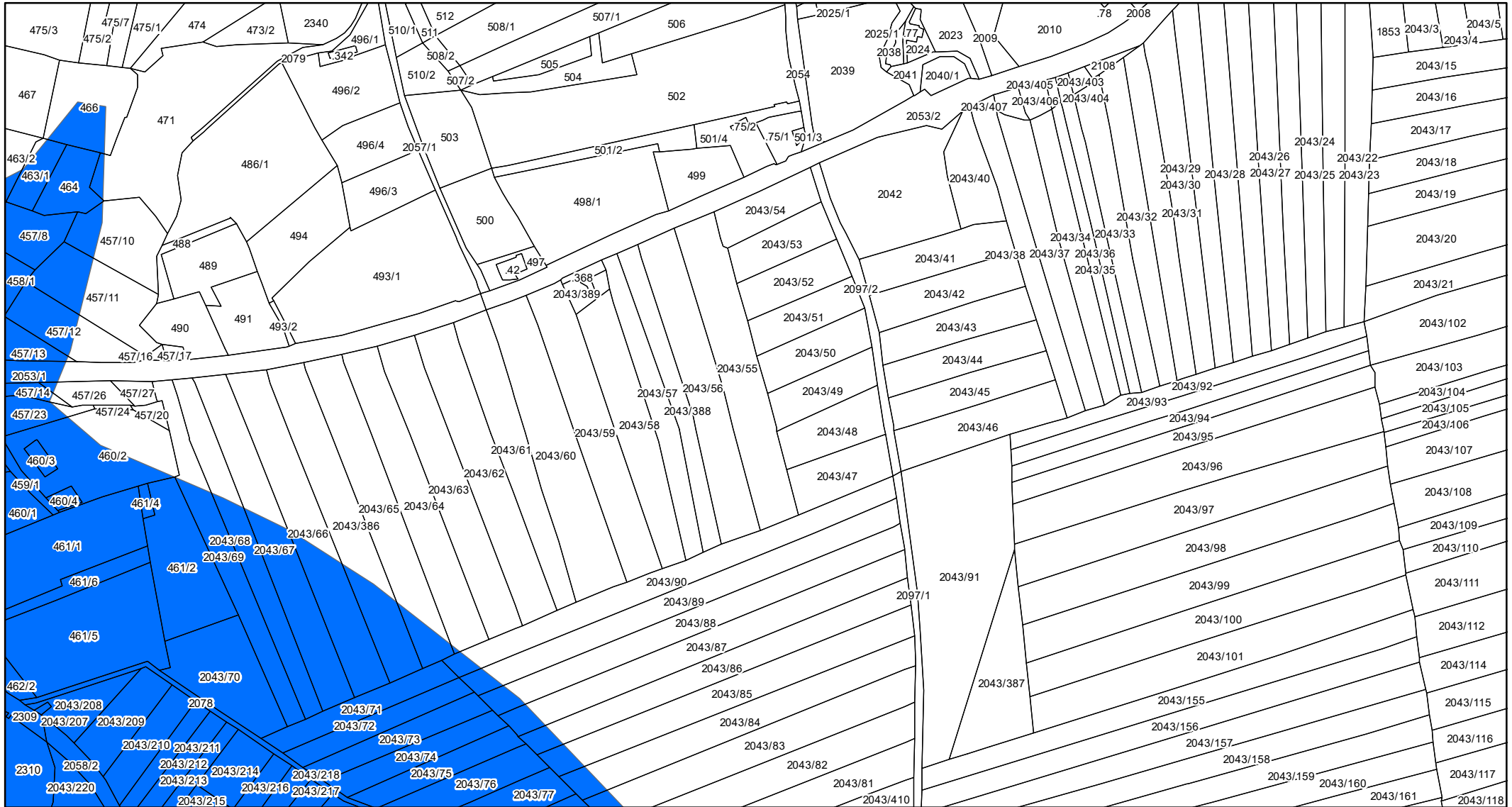
Datenquelle: GIS-Steiermark DKM: © BEV 2022  
Erstellung: Amt der Steiermärkischen Landesregierung  
April 2023

-  Grundstücksgrenze
-  Grundwasserkörper GK 100097 Grazer Feld
-  Grundwasserkörper GK 100098 Leibnitzer Feld
-  Grundwasserkörper GK 100102 Unteres Murtal

## Anlage 4B-37


Karte 8 von 10





0 100 200 300 Meter

Datenquelle: GIS-Steiermark DKM: © BEV 2022  
Erstellung: Amt der Steiermärkischen Landesregierung  
April 2023

-  Grundstücksgrenze
-  Grundwasserkörper GK 100097 Grazer Feld
-  Grundwasserkörper GK 100098 Leibnitzer Feld
-  Grundwasserkörper GK 100102 Unteres Murtal

## Anlage 4B-37





Karte 9 von 10





0 100 200 300 Meter

Datenquelle: GIS-Steiermark DKM: © BEV 2022  
Erstellung: Amt der Steiermärkischen Landesregierung  
April 2023

-  Grundstücksgrenze
-  Grundwasserkörper GK 100097 Grazer Feld
-  Grundwasserkörper GK 100098 Leibnitzer Feld
-  Grundwasserkörper GK 100102 Unteres Murtal

## Anlage 4B-37

Karte 10 von 10