





0 100 200 300 Meter

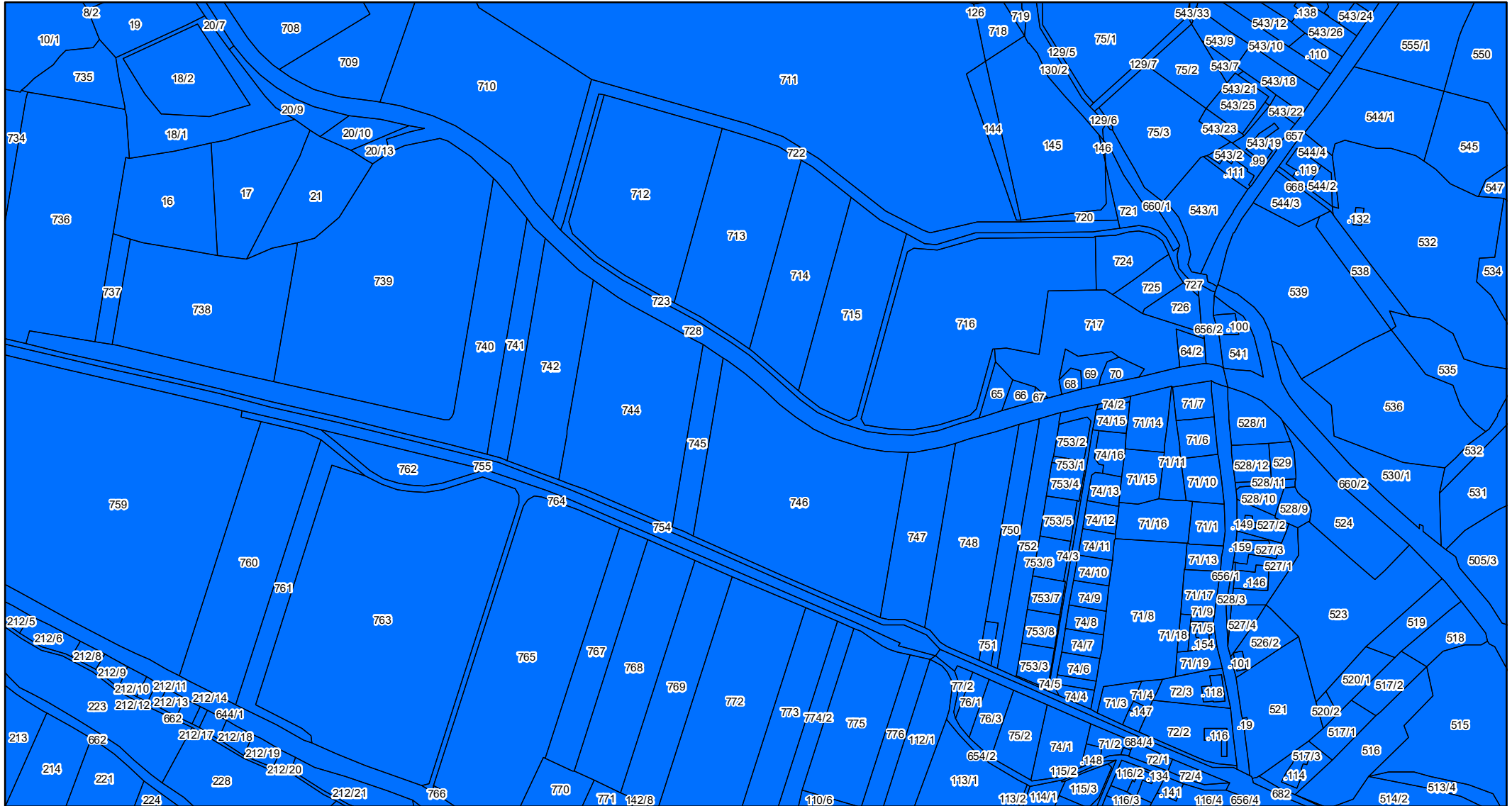
Datenquelle: GIS-Steiermark DKM: © BEV 2022  
Erstellung: Amt der Steiermärkischen Landesregierung  
April 2023

-  Grundstücksgrenze
-  Grundwasserkörper GK 100097 Grazer Feld
-  Grundwasserkörper GK 100098 Leibnitzer Feld
-  Grundwasserkörper GK 100102 Unteres Murtal

## Anlage 4B-47

Karte 1 von 10





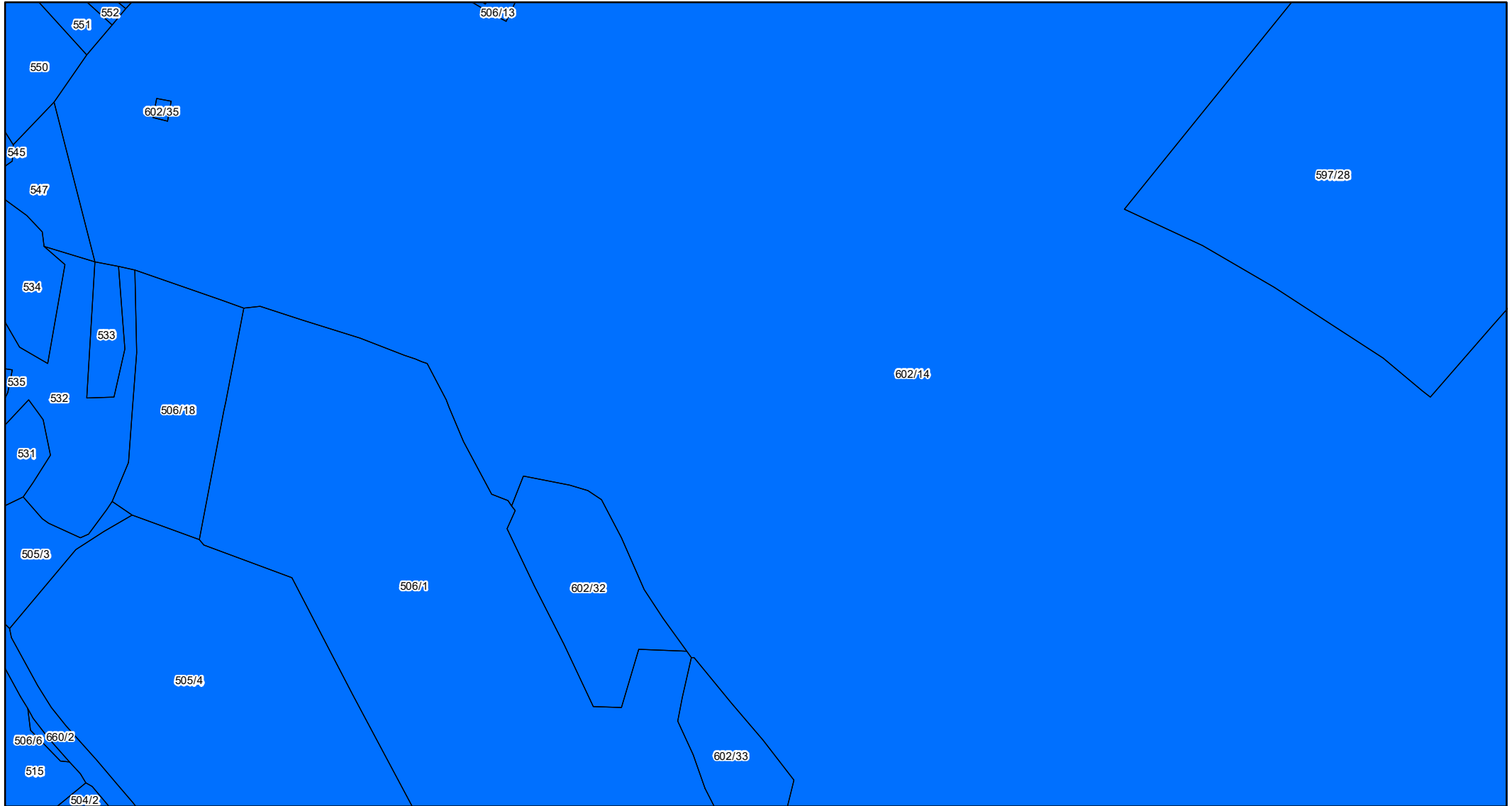
## Anlage 4B-47



0 100 200 300 Meter





Datenquelle: GIS-Steiermark DKM: © BEV 2022  
 Erstellung: Amt der Steiermärkischen Landesregierung  
 April 2023

- Grundstücksgrenze
- Grundwasserkörper GK 100097 Grazer Feld
- Grundwasserkörper GK 100098 Leibnitzer Feld
- Grundwasserkörper GK 100102 Unteres Murtal



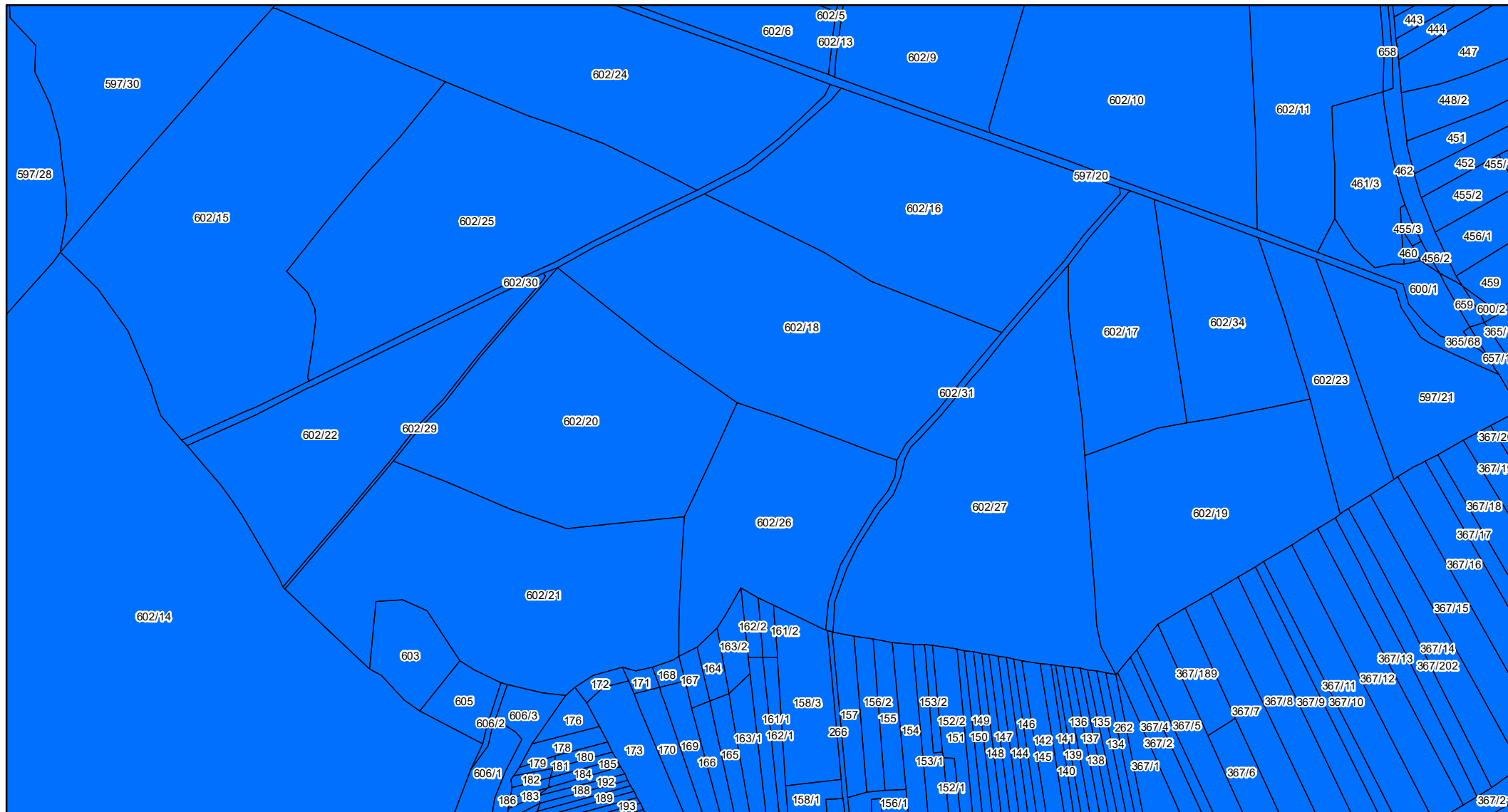
0 100 200 300 Meter

Datenquelle: GIS-Steiermark DKM: © BEV 2022  
Erstellung: Amt der Steiermärkischen Landesregierung  
April 2023

-  Grundstücksgrenze
-  Grundwasserkörper GK 100097 Grazer Feld
-  Grundwasserkörper GK 100098 Leibnitzer Feld
-  Grundwasserkörper GK 100102 Unteres Murtal





Anlage 4B-47

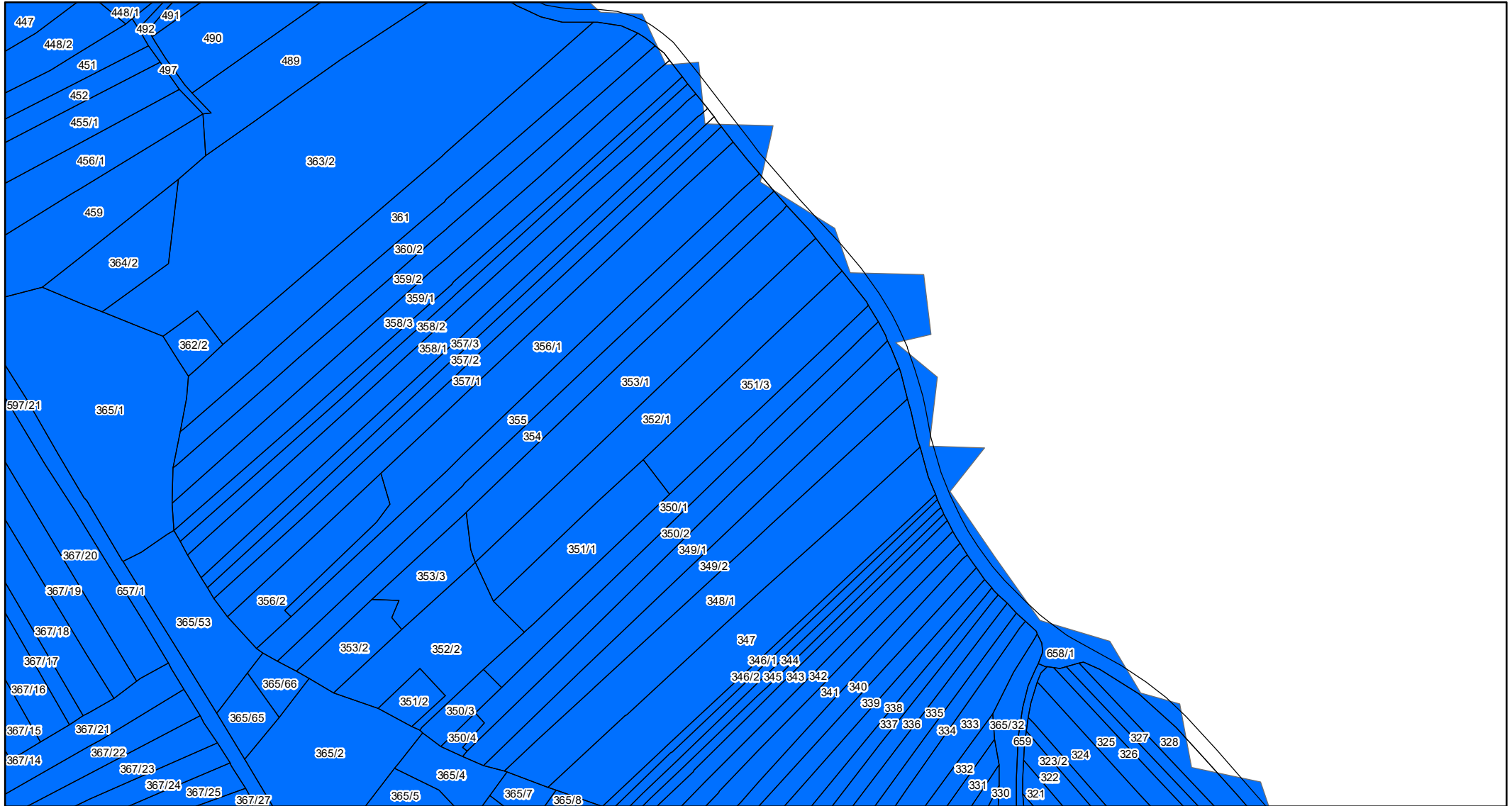
Karte 4 von 10



0 100 200 300 Meter

Datenquelle: GIS-Steiermark DKM: © BEV 2022  
Erstellung: Amt der Steiermärkischen Landesregierung  
April 2023

-  Grundstücksgrenze
-  Grundwasserkörper GK 100097 Grazer Feld
-  Grundwasserkörper GK 100098 Leibnitzer Feld
-  Grundwasserkörper GK 100102 Unteres Murtal







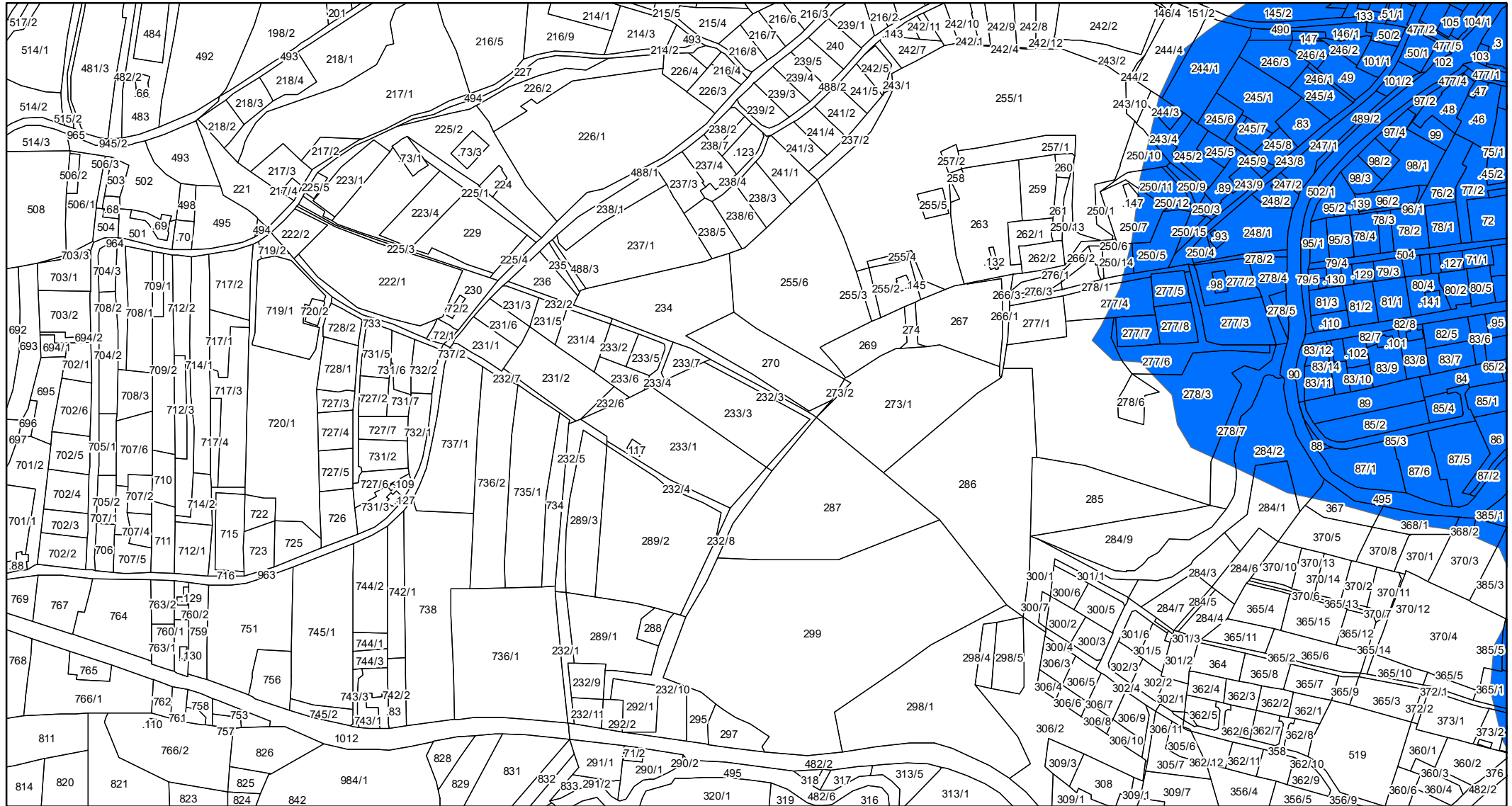
Anlage 4B-47



0 100 200 300 Meter

Datenquelle: GIS-Steiermark DKM: © BEV 2022  
Erstellung: Amt der Steiermärkischen Landesregierung  
April 2023

-  Grundstücksgrenze
-  Grundwasserkörper GK 100097 Grazer Feld
-  Grundwasserkörper GK 100098 Leibnitzer Feld
-  Grundwasserkörper GK 100102 Unteres Murtal







### Anlage 4B-47

### Karte 7 von 10

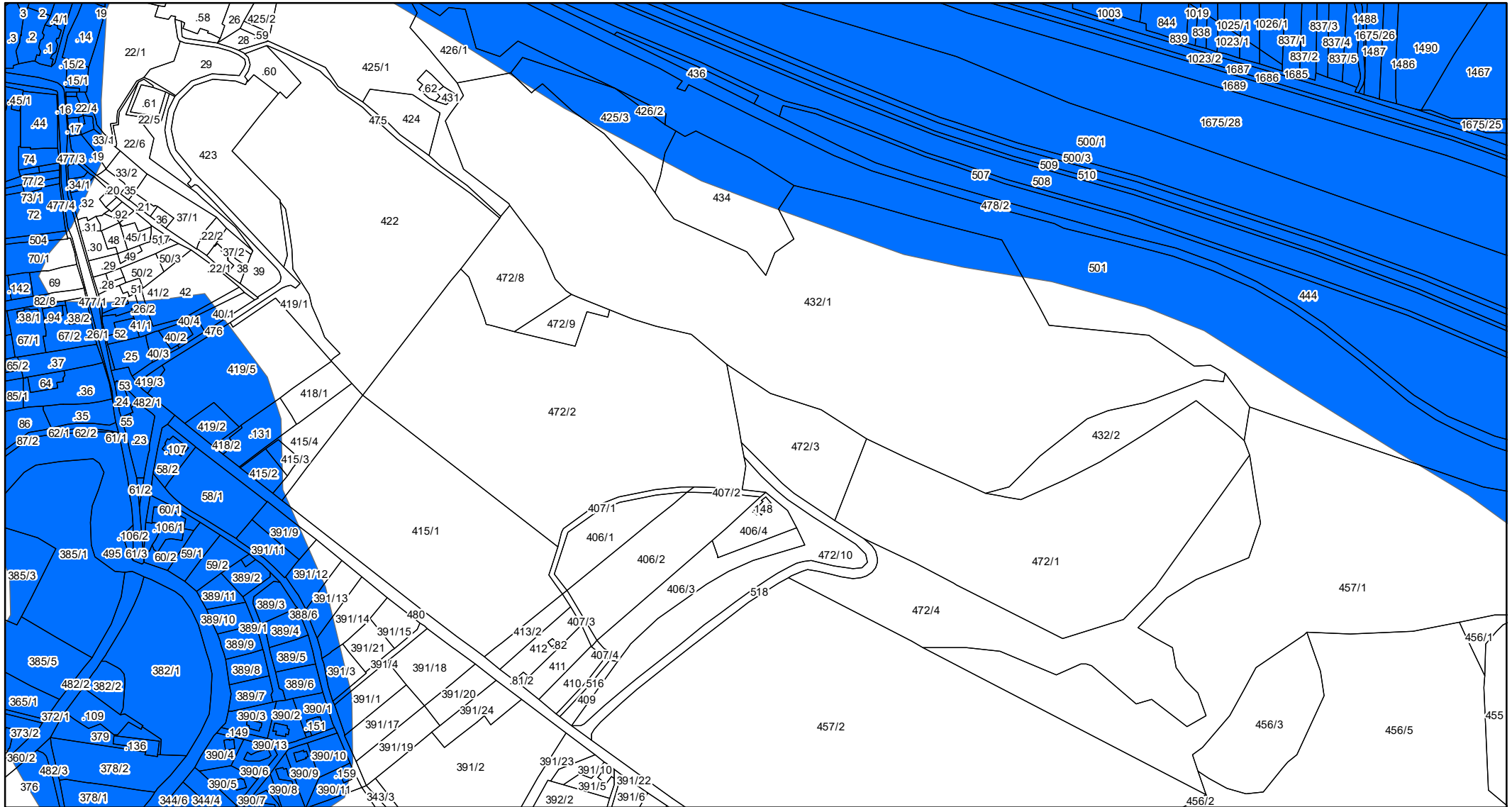


0 100 200 300 Meter

Datenquelle: GIS-Steiermark DKM: © BEV 2022  
Erstellung: Amt der Steiermärkischen Landesregierung  
April 2023

-  Grundstücksgrenze
-  Grundwasserkörper GK 100097 Grazer Feld
-  Grundwasserkörper GK 100098 Leibnitzer Feld
-  Grundwasserkörper GK 100102 Unteres Murtal









Anlage 4B-47

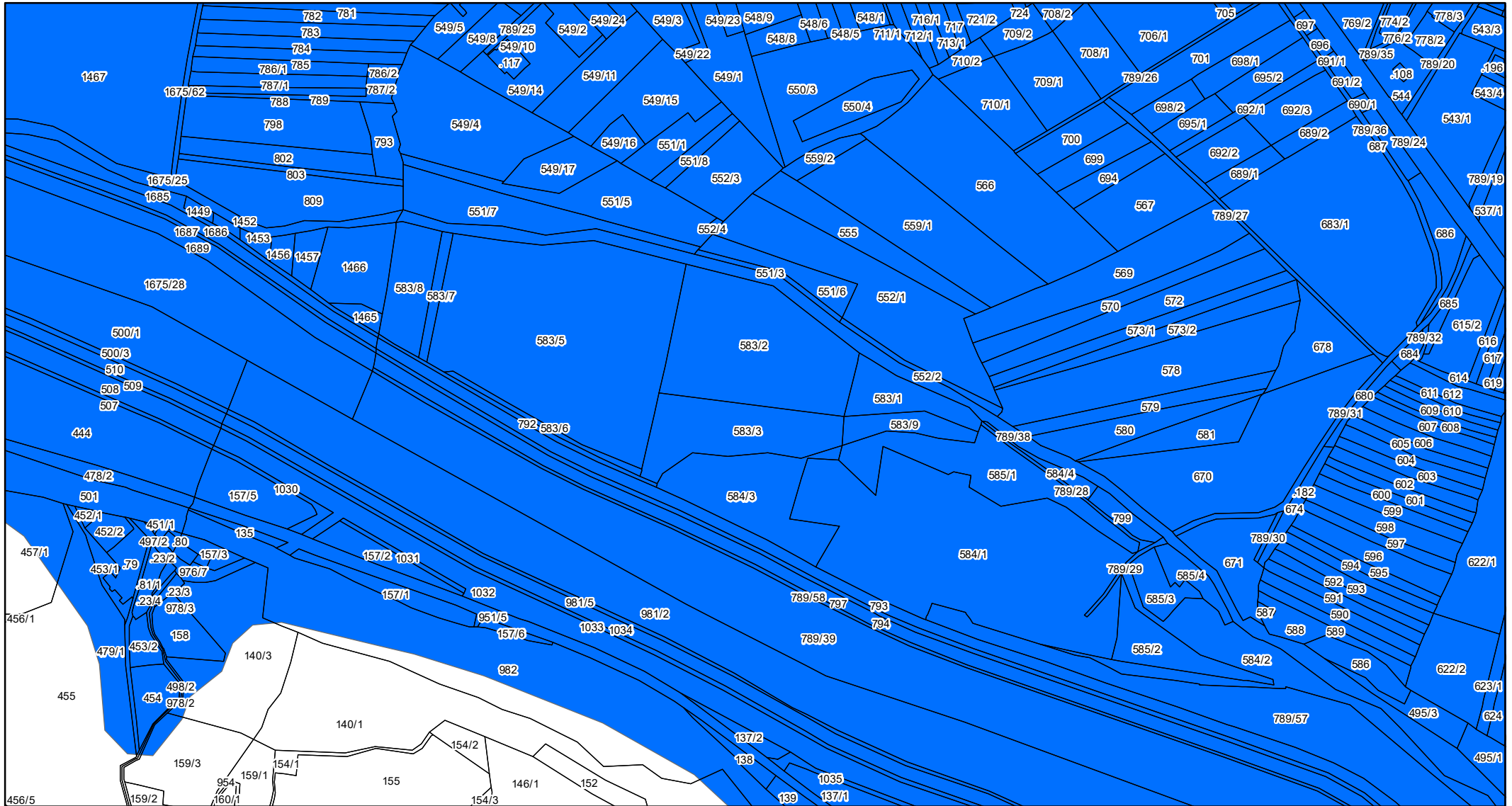
Karte 8 von 10

0 100 200 300 Meter

Datenquelle: GIS-Steiermark DKM: © BEV 2022  
Erstellung: Amt der Steiermärkischen Landesregierung  
April 2023

-  Grundstücksgrenze
-  Grundwasserkörper GK 100097 Grazer Feld
-  Grundwasserkörper GK 100098 Leibnitzer Feld
-  Grundwasserkörper GK 100102 Unteres Murtal










Anlage 4B-47

Karte 9 von 10

0 100 200 300 Meter

-  Grundstücksgrenze
-  Grundwasserkörper GK 100097 Grazer Feld
-  Grundwasserkörper GK 100098 Leibnitzer Feld
-  Grundwasserkörper GK 100102 Unteres Murtal



0 100 200 300 Meter

Datenquelle: GIS-Steiermark DKM: © BEV 2022  
Erstellung: Amt der Steiermärkischen Landesregierung  
April 2023

- Grundstücksgrenze
- Grundwasserkörper GK 100097 Grazer Feld
- Grundwasserkörper GK 100098 Leibnitzer Feld
- Grundwasserkörper GK 100102 Unteres Murtal

Anlage 4B-47

Karte 10 von 10

