




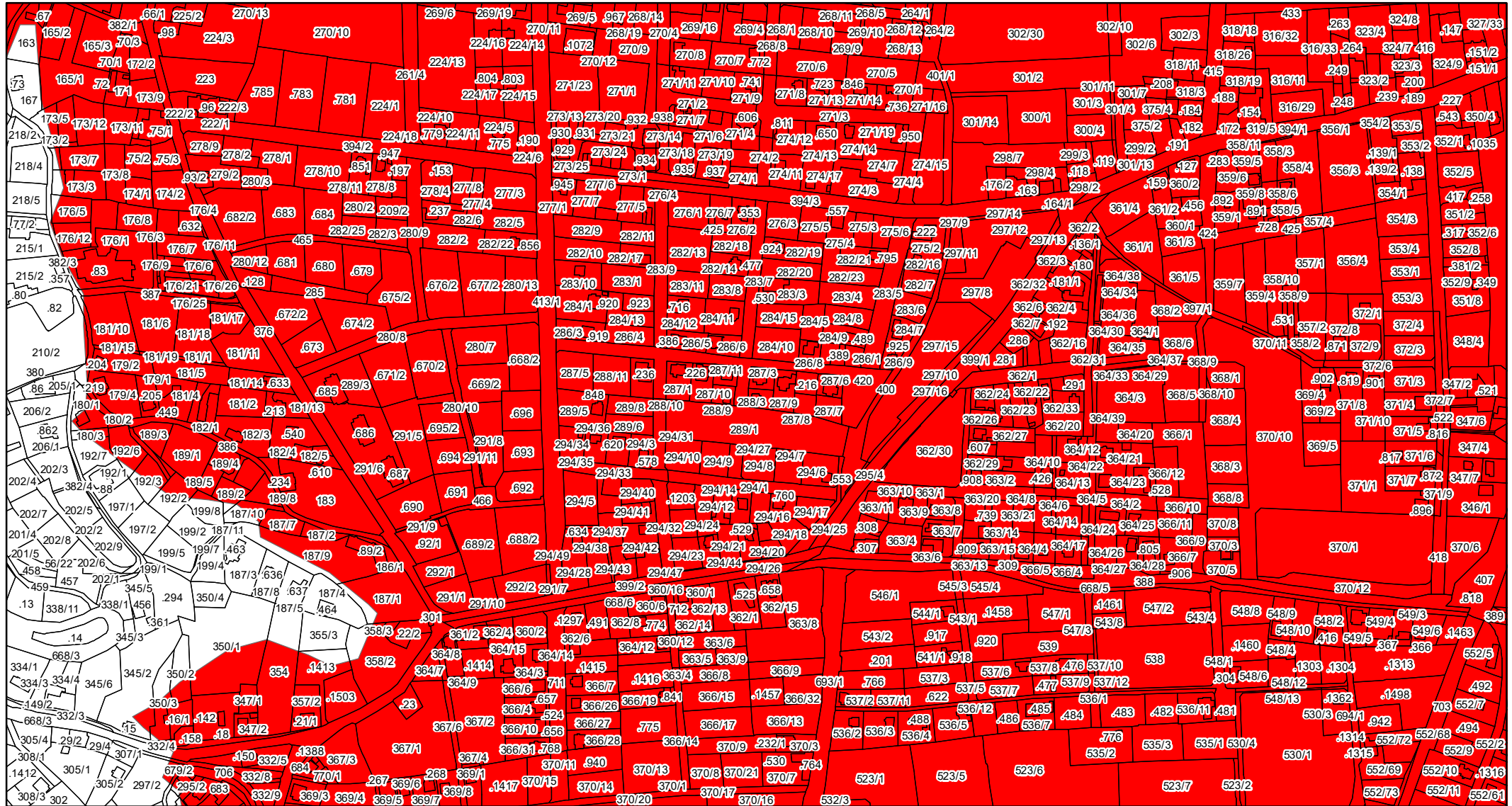
0 100 200 300 Meter

Datenquelle: GIS-Steiermark DKM: © BEV 2022
Erstellung: Amt der Steiermärkischen Landesregierung
April 2023

-  Grundstücksgrenze
-  Grundwasserkörper GK 100097 Grazer Feld
-  Grundwasserkörper GK 100098 Leibnitzer Feld
-  Grundwasserkörper GK 100102 Unteres Murtal

Anlage 4B-5

Karte 1 von 10

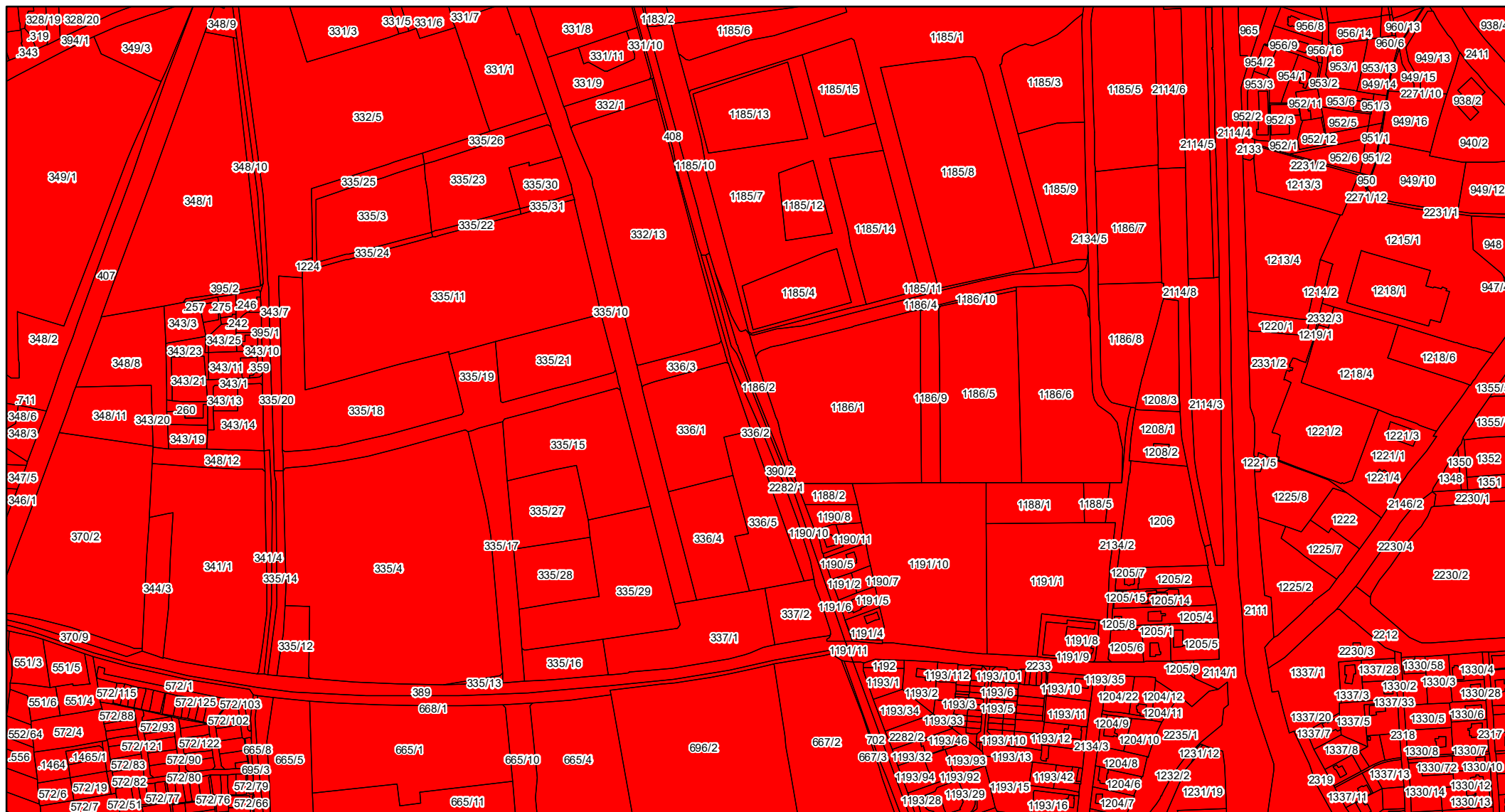


Anlage 4B-5





0 100 200 300 Meter

Datenquelle: GIS-Steiermark DKM: © BEV 2022
 Erstellung: Amt der Steiermärkischen Landesregierung
 April 2023

- Grundstücksgrenze
- Grundwasserkörper GK 100097 Grazer Feld
- Grundwasserkörper GK 100098 Leibnitzer Feld
- Grundwasserkörper GK 100102 Unteres Murtal



0 100 200 300 Meter





-  Grundstücksgrenze
-  Grundwasserkörper GK 100097 Grazer Feld
-  Grundwasserkörper GK 100098 Leibnitzer Feld
-  Grundwasserkörper GK 100102 Unteres Murtal

Anlage 4B-5

Karte 3 von 10




0 100 200 300 Meter

-  Grundstücksgrenze
-  Grundwasserkörper GK 100097 Grazer Feld
-  Grundwasserkörper GK 100098 Leibnitzer Feld
-  Grundwasserkörper GK 100102 Unteres Murtal

Anlage 4B-5

Karte 4 von 10



0 100 200 300 Meter

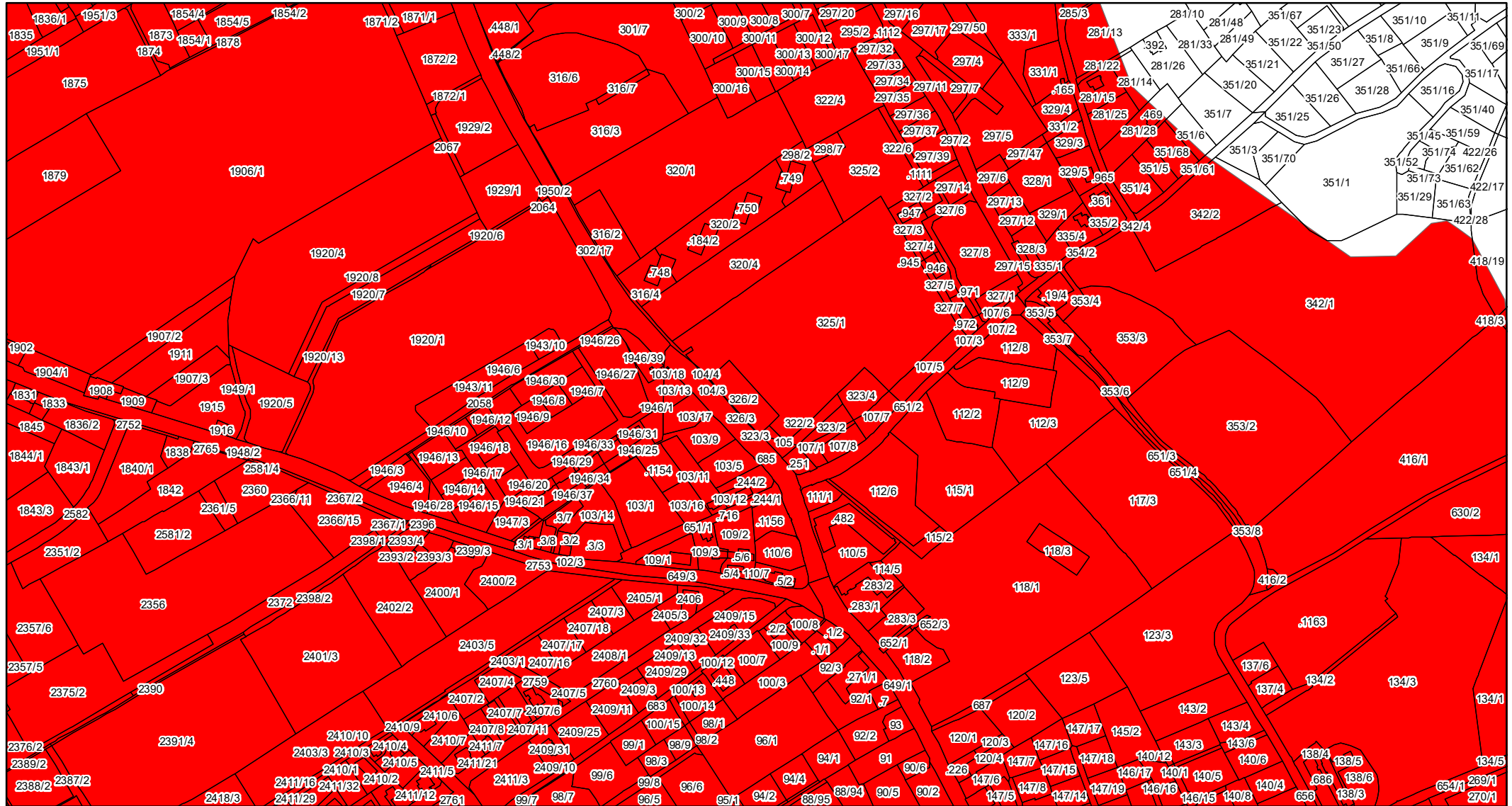
Datenquelle: GIS-Steiermark DKM: © BEV 2022
 Erstellung: Amt der Steiermärkischen Landesregierung
 April 2023

- Grundstücksgrenze
- Grundwasserkörper GK 100097 Grazer Feld
- Grundwasserkörper GK 100098 Leibnitzer Feld
- Grundwasserkörper GK 100102 Unteres Murtal

Anlage 4B-5

Karte 5 von 10





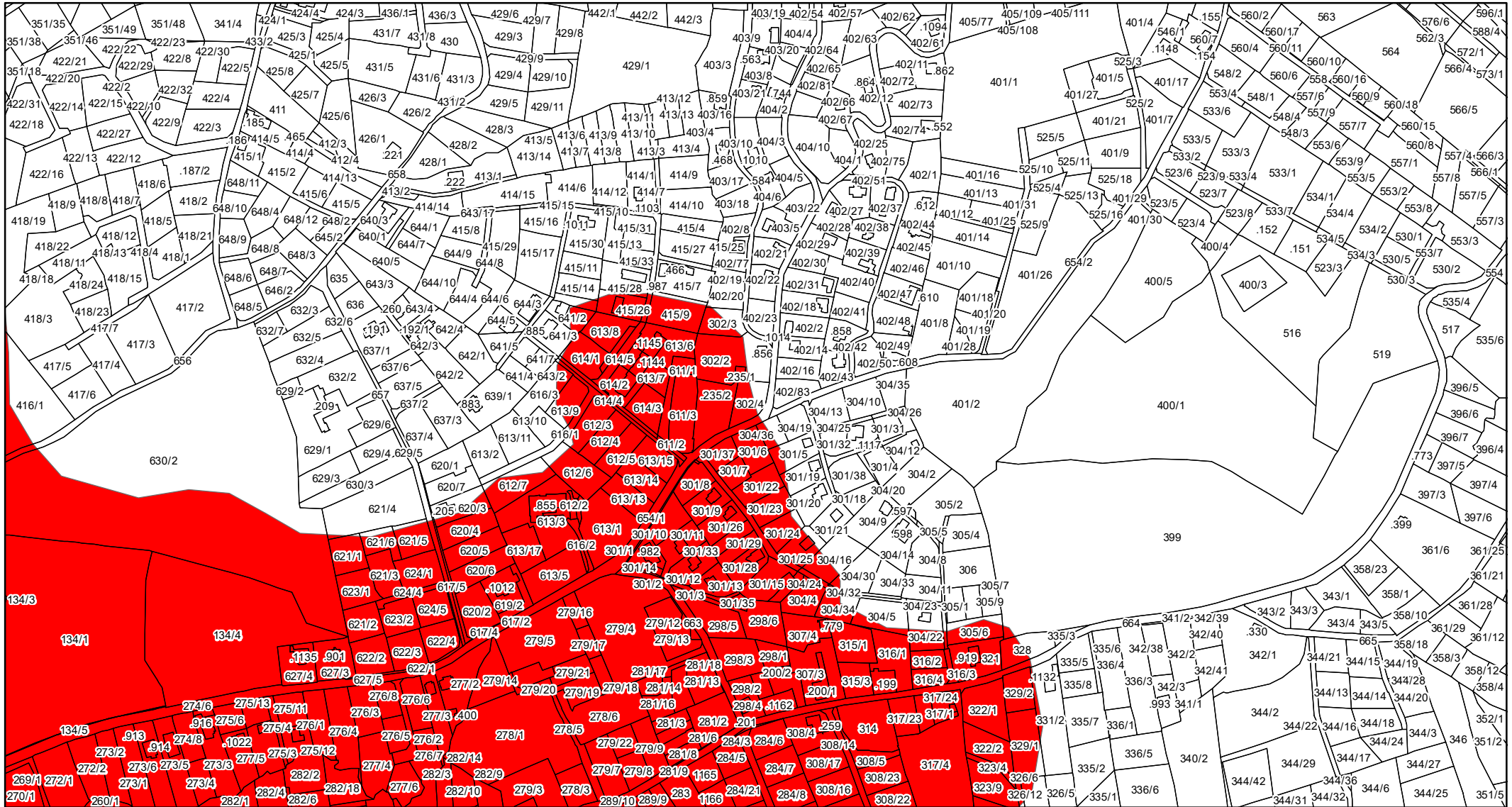
0 100 200 300 Meter

Datenquelle: GIS-Steiermark DKM: © BEV 2022
 Erstellung: Amt der Steiermärkischen Landesregierung
 April 2023

- Grundstücksgrenze
- Grundwasserkörper GK 100097 Grazer Feld
- Grundwasserkörper GK 100098 Leibnitzer Feld
- Grundwasserkörper GK 100102 Unteres Murtal

Anlage 4B-5

Karte 6 von 10



0 100 200 300 Meter

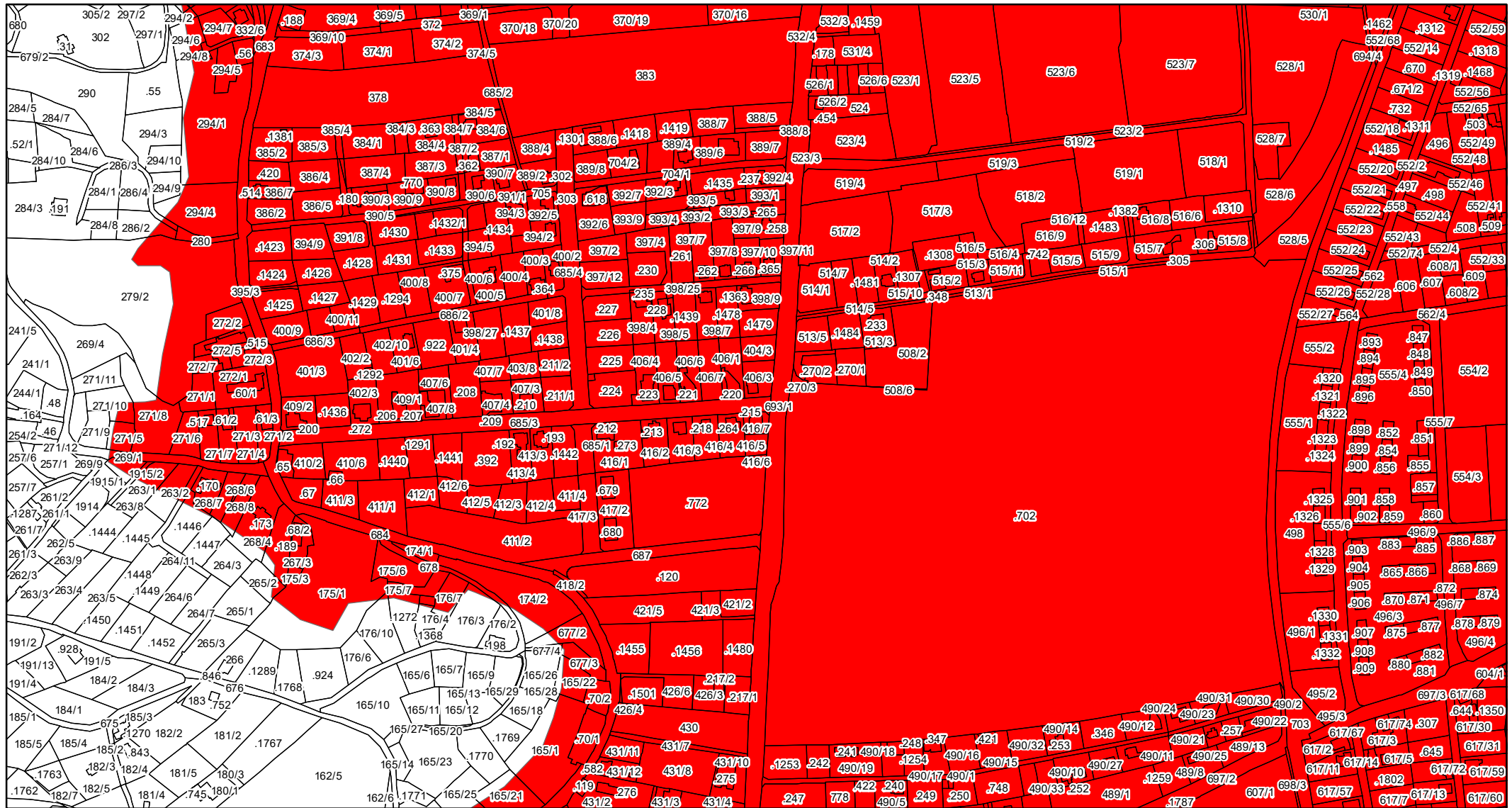
Datenquelle: GIS-Steiermark DKM: © BEV 2022
Erstellung: Amt der Steiermärkischen Landesregierung
April 2023

- Grundstücksgrenze
- Grundwasserkörper GK 100097 Grazer Feld
- Grundwasserkörper GK 100098 Leibnitzer Feld
- Grundwasserkörper GK 100102 Unteres Murtal

Anlage 4B-5

Karte 7 von 10





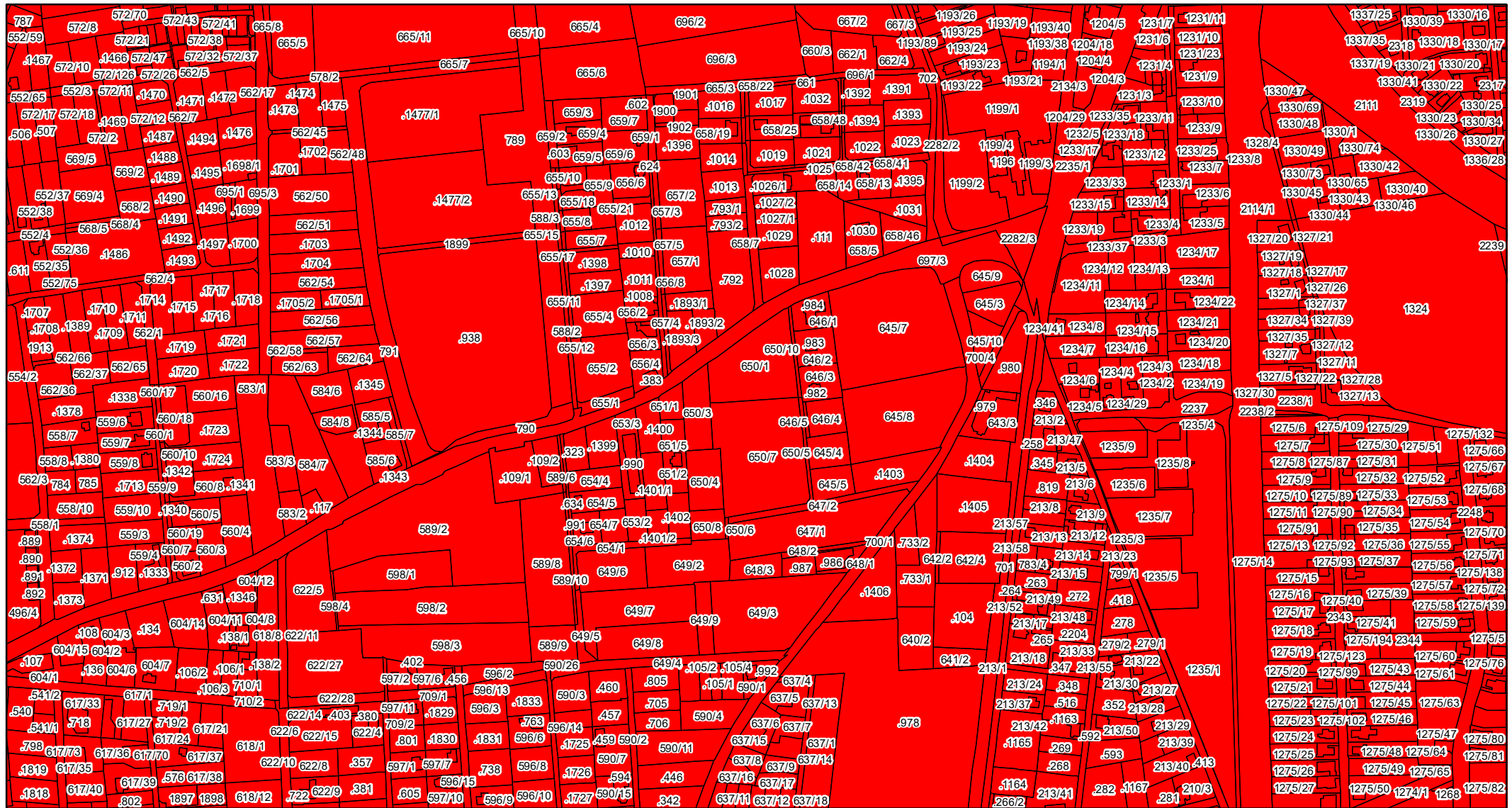
0 100 200 300 Meter

Datenquelle: GIS-Steiermark DKM: © BEV 2022
 Erstellung: Amt der Steiermärkischen Landesregierung
 April 2023

- Grundstücksgrenze
- Grundwasserkörper GK 100097 Grazer Feld
- Grundwasserkörper GK 100098 Leibnitzer Feld
- Grundwasserkörper GK 100102 Unteres Murtal

Anlage 4B-5

Karte 8 von 10



0 100 200 300 Meter

Datenquelle: GIS-Steiermark DKM: © BEV 2022
 Erstellung: Amt der Steiermärkischen Landesregierung
 April 2023

- Grundstücksgrenze
- Grundwasserkörper GK 100097 Grazer Feld
- Grundwasserkörper GK 100098 Leibnitzer Feld
- Grundwasserkörper GK 100102 Unteres Murtal

