Vorrangzone Pongratzer Kogel

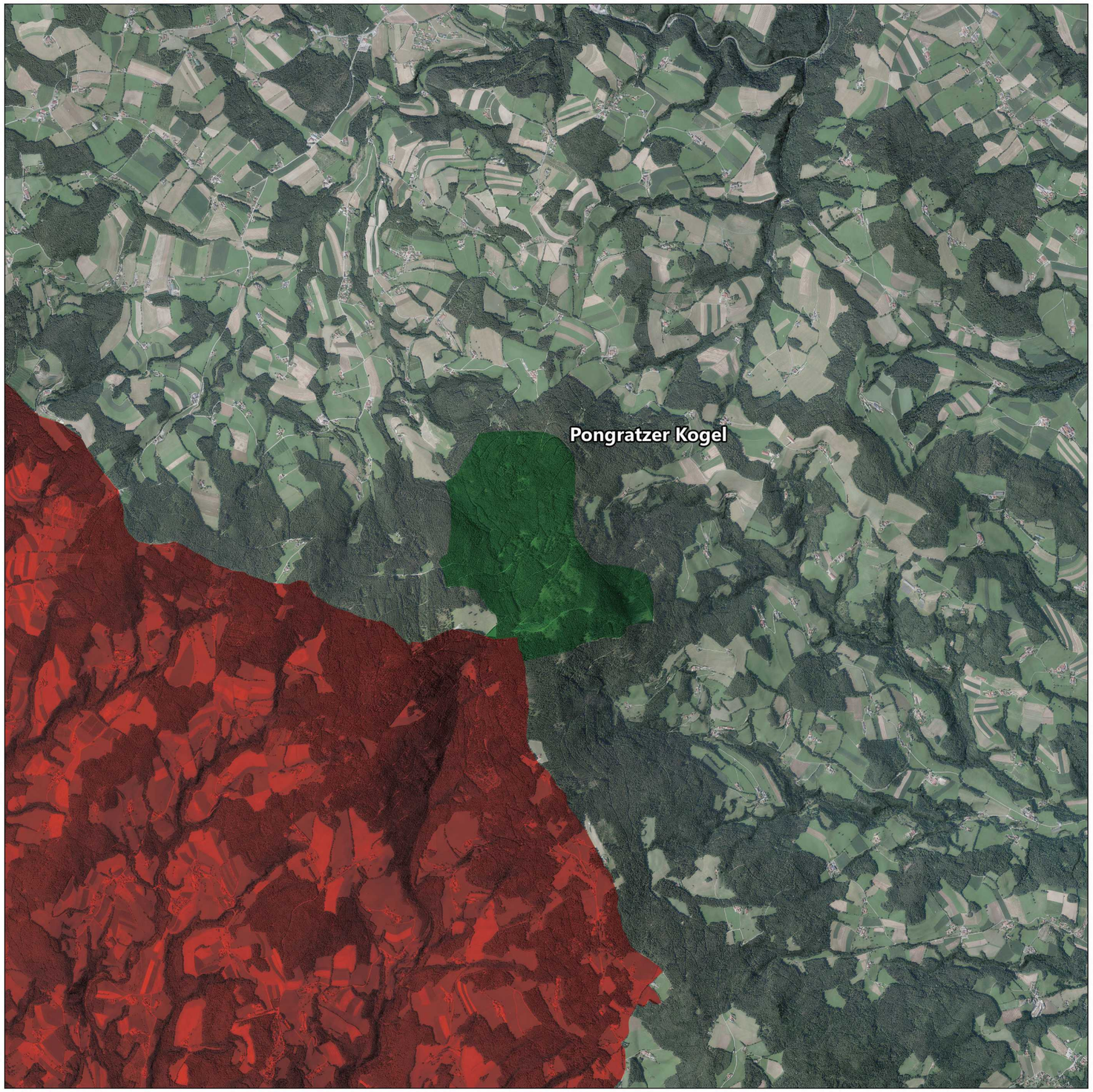

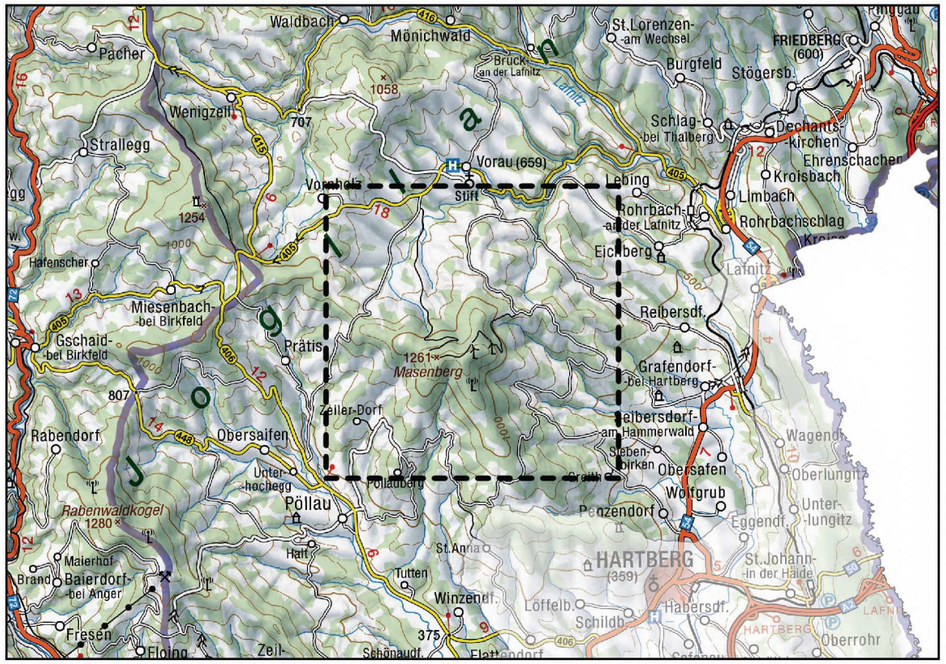

Das Land Steiermark → Regionen Amt der Steiermärkischen Landesregierung

0 0,5 1 2 km

Datengrundlagen: GIS Steiermark 04/2026

Legende siehe Anlage 1

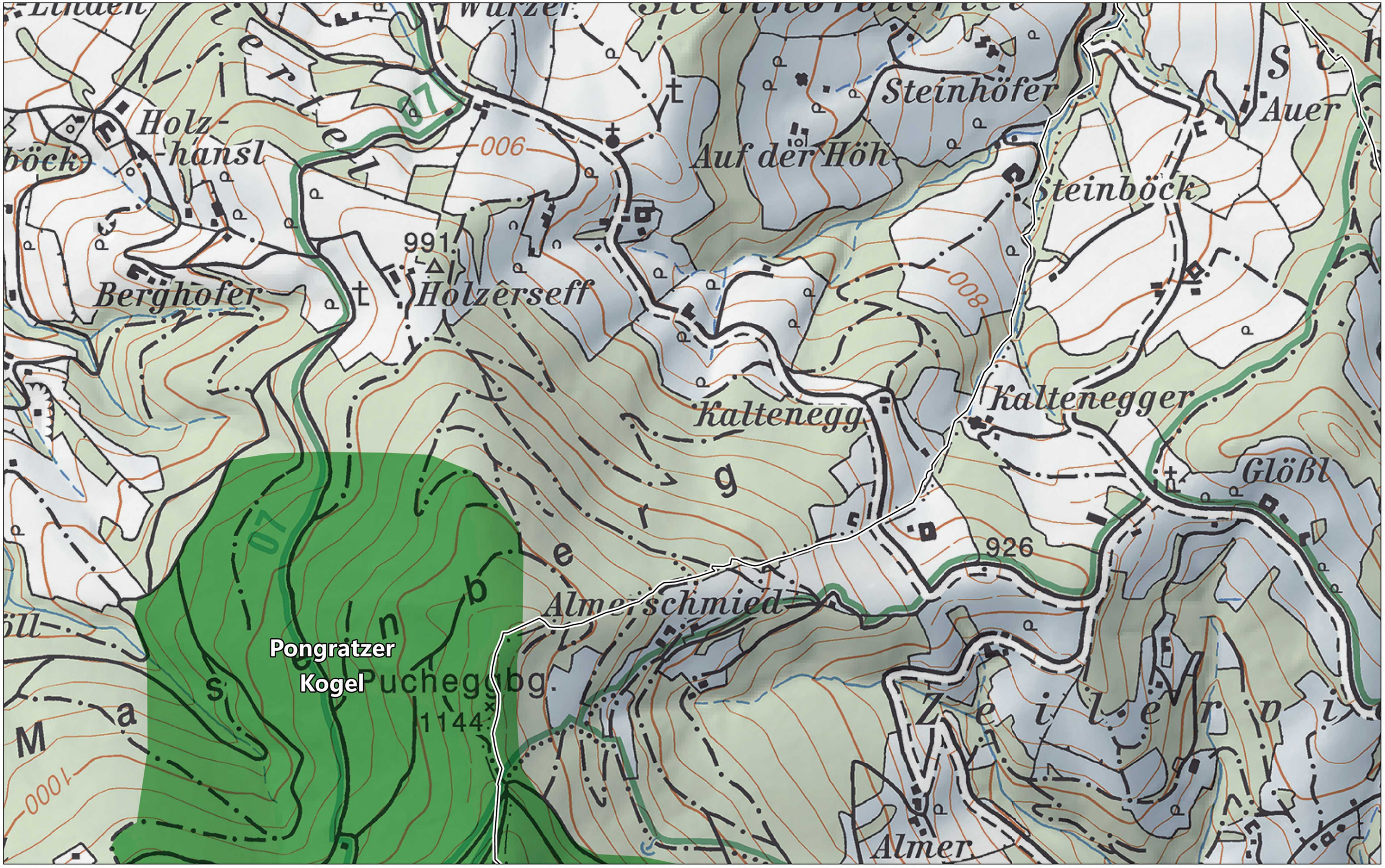

Das Land Steiermark → Regionen Amt der Steiermärkischen Landesregierung

0 0,25 0,5 1 km

Datengrundlagen: GIS Steiermark 04/2026

Legende siehe Anlage 1

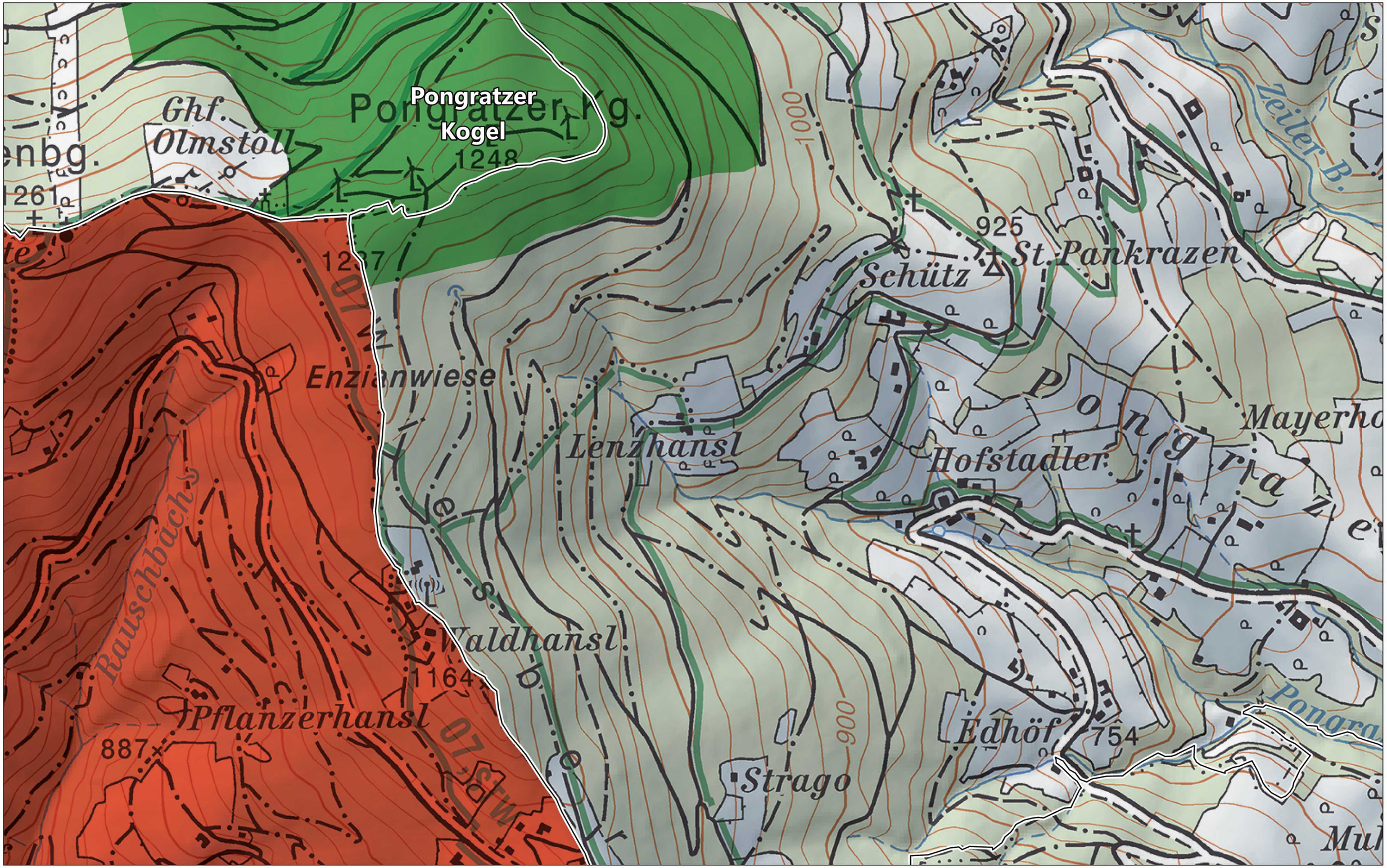

Das Land Steiermark → Regionen Amt der Steiermärkischen Landesregierung

0 0,25 0,5 1 km

Datengrundlagen: GIS Steiermark 04/2026

Legende siehe Anlage 1