Vorrangzone Kletschachkogel

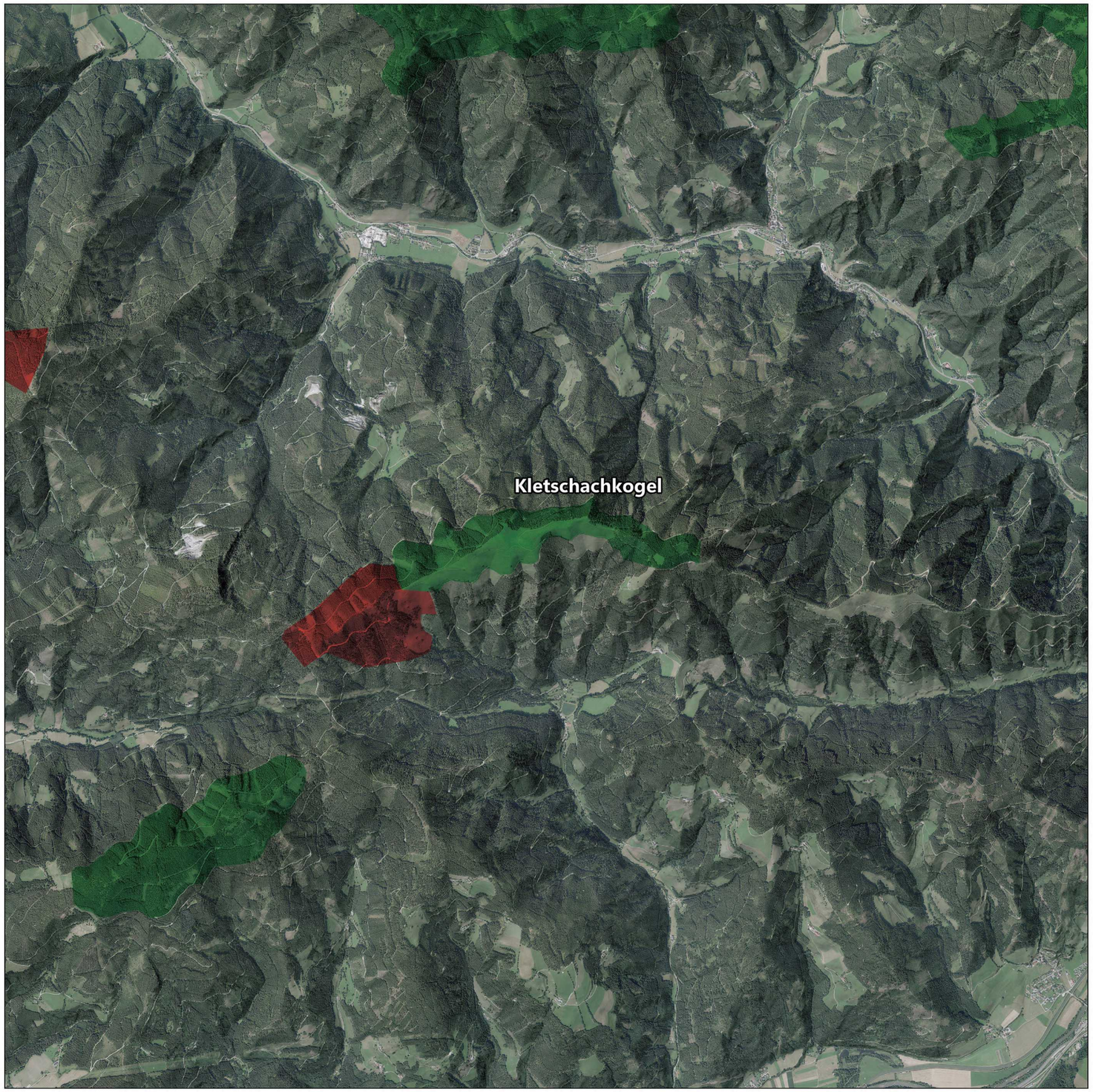

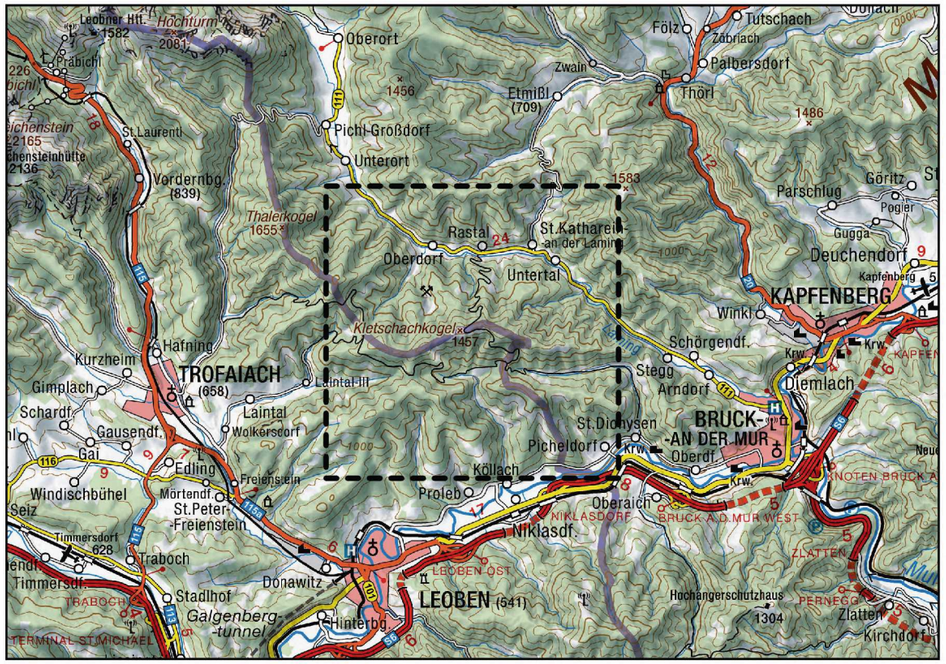

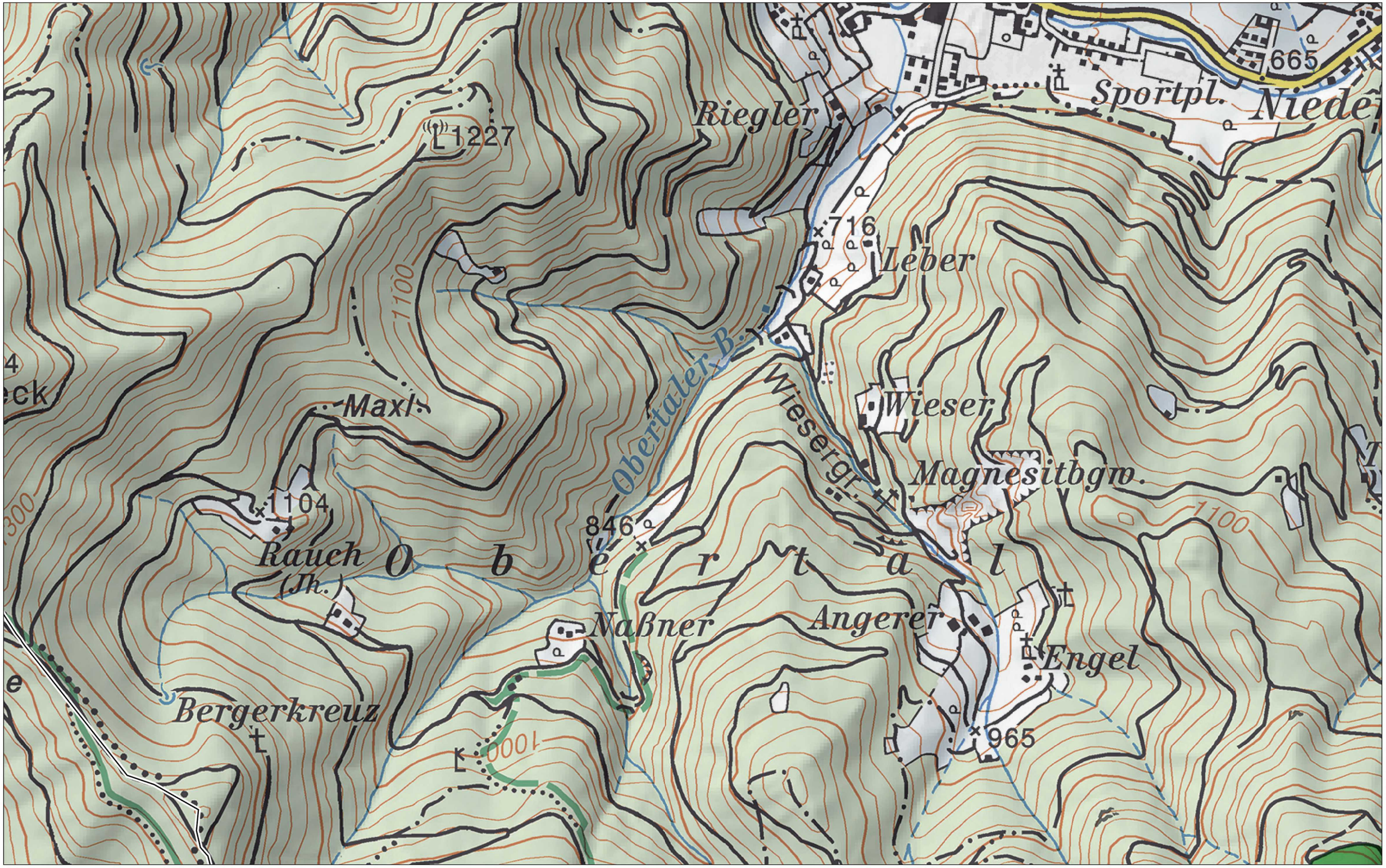
665
Sportpl.
Niede
Riegler
L1227
716
Leber
1100
Maxl
Wieser
Wieser
Magnesitbgw.
1104
846
Rauch
(Jh.)
O b e r t a l
Naßner
Angerer
Engel
Bergerkreuz
1000
965

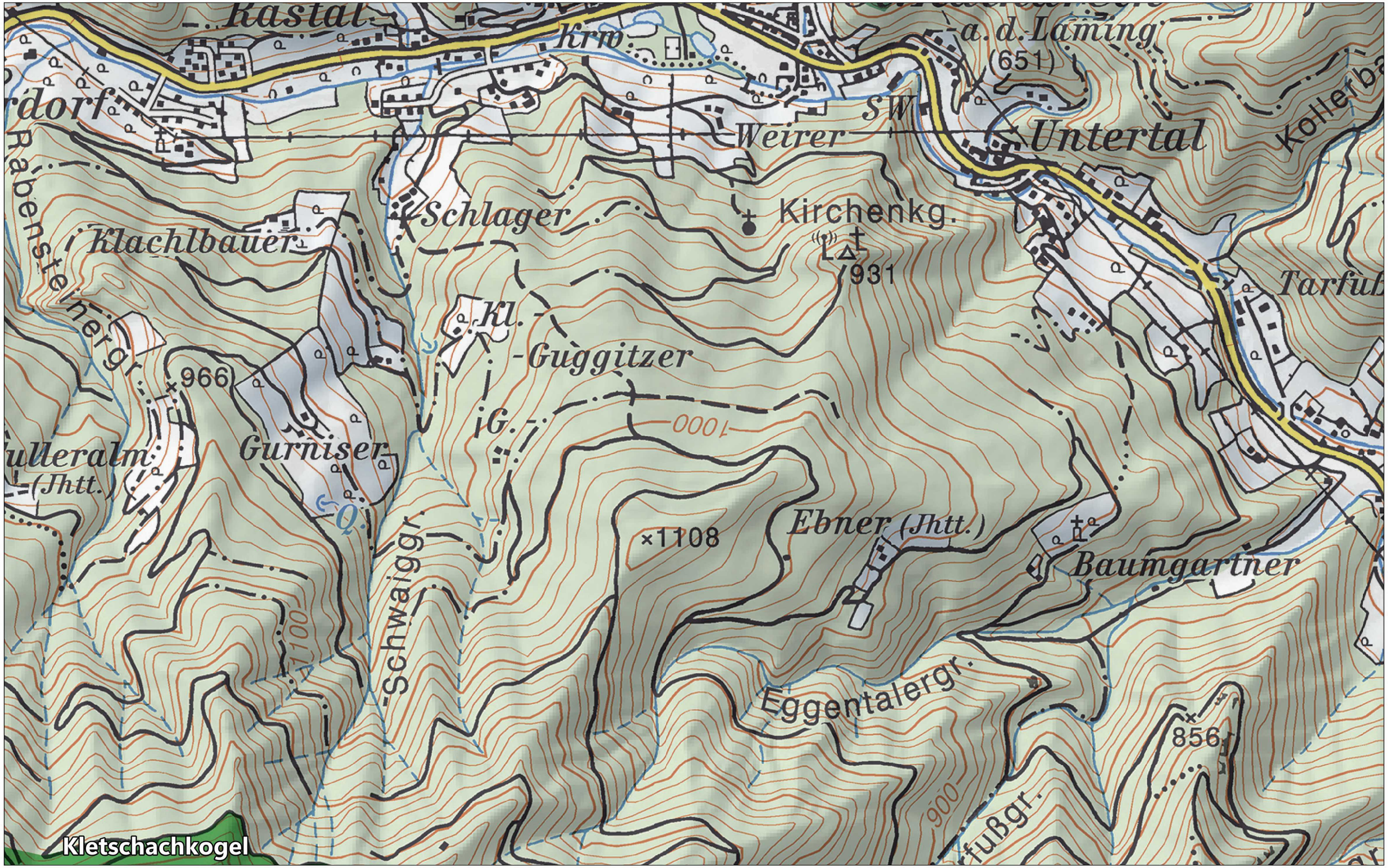

Das Land Steiermark → Regionen

Amt der Steiermärkischen Landesregierung

0 0,25 0,5 1 km

Datengrundlagen: GIS Steiermark 04/2026

Legende siehe Anlage 1

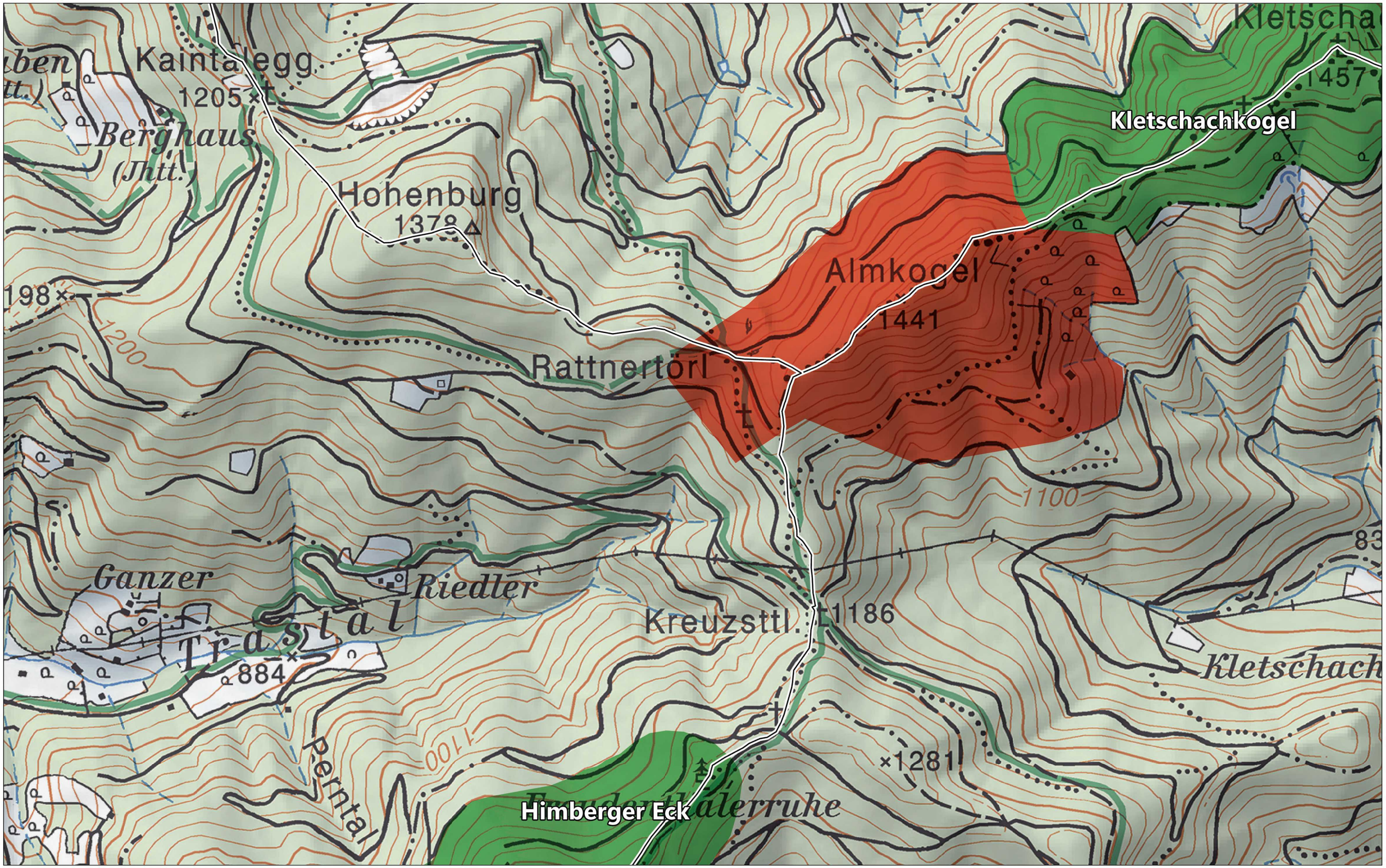

Das Land Steiermark → Regionen Amt der Steiermärkischen Landesregierung

0 0,25 0,5 1 km

Datengrundlagen: GIS Steiermark 04/2026

Legende siehe Anlage 1

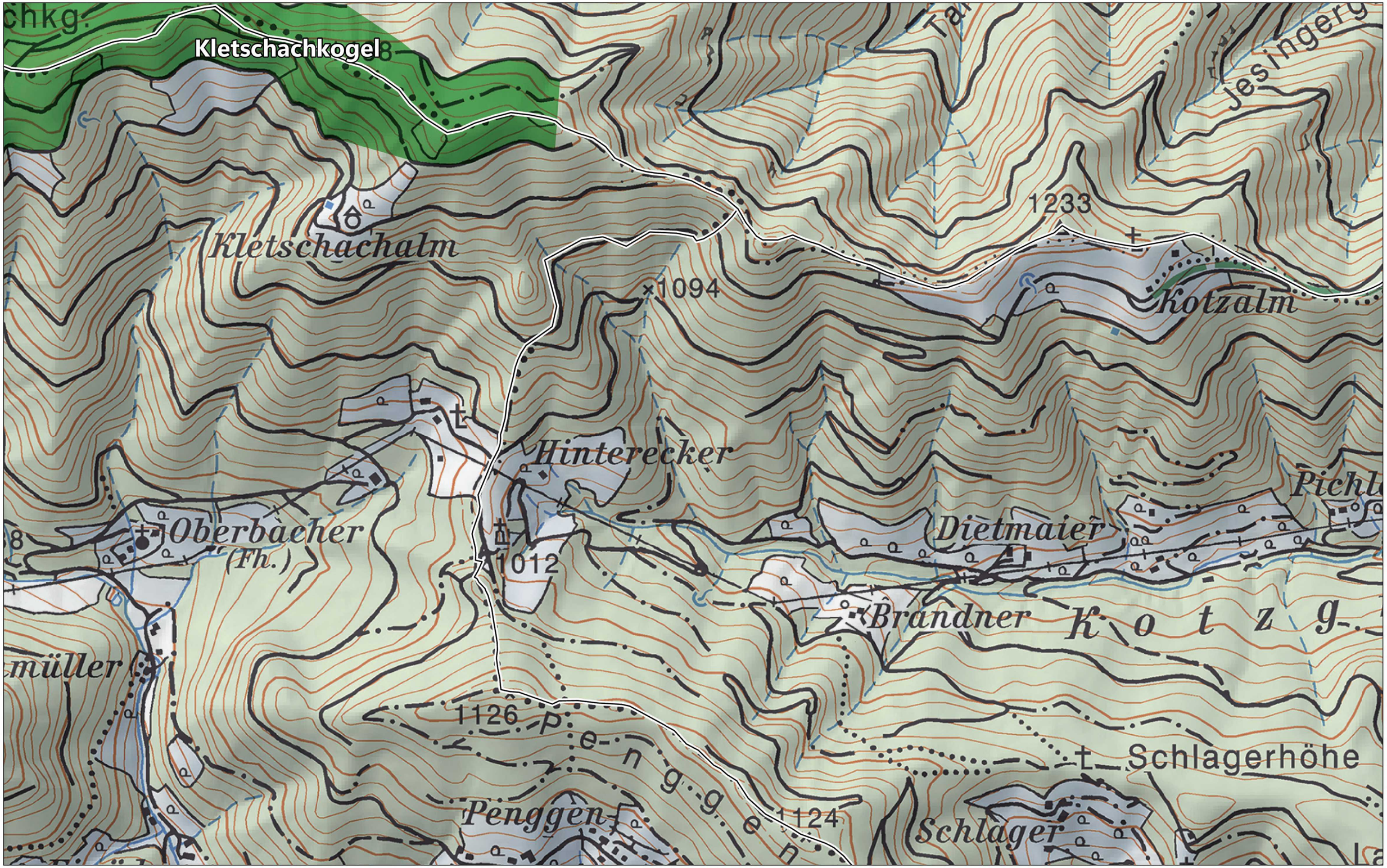
Kletschachkogel
Kletschachalm
1094
1233
Kotzalm
Hinterecker
Oberbacher
(Fh.)
1012
Dietmaier
Brandner
Kotzg.
müller
1126
Penggen
1124
Schlagerhöhe
Schlager
Jesingerg
Pichl