Vorrangzone Soboth

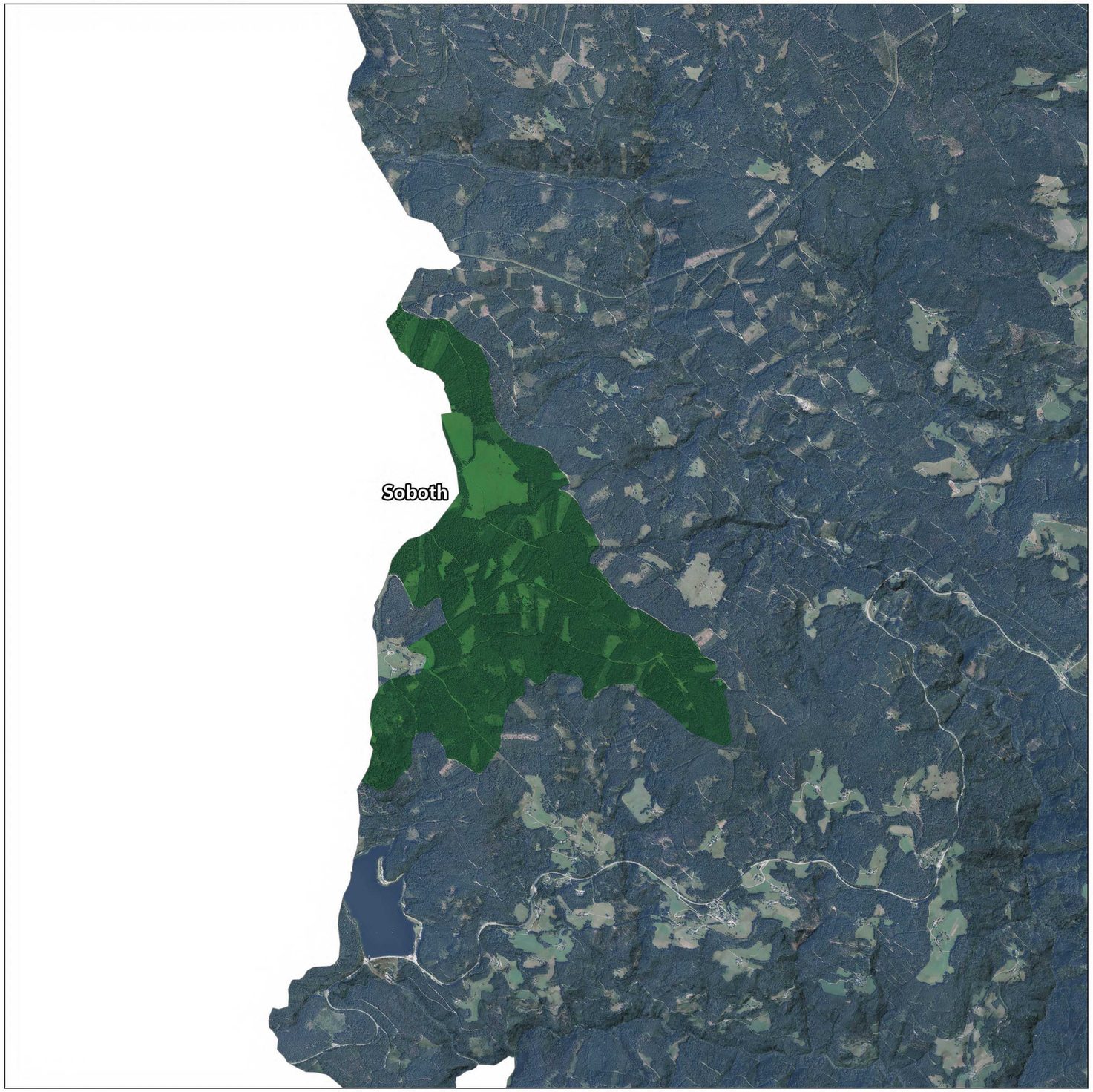

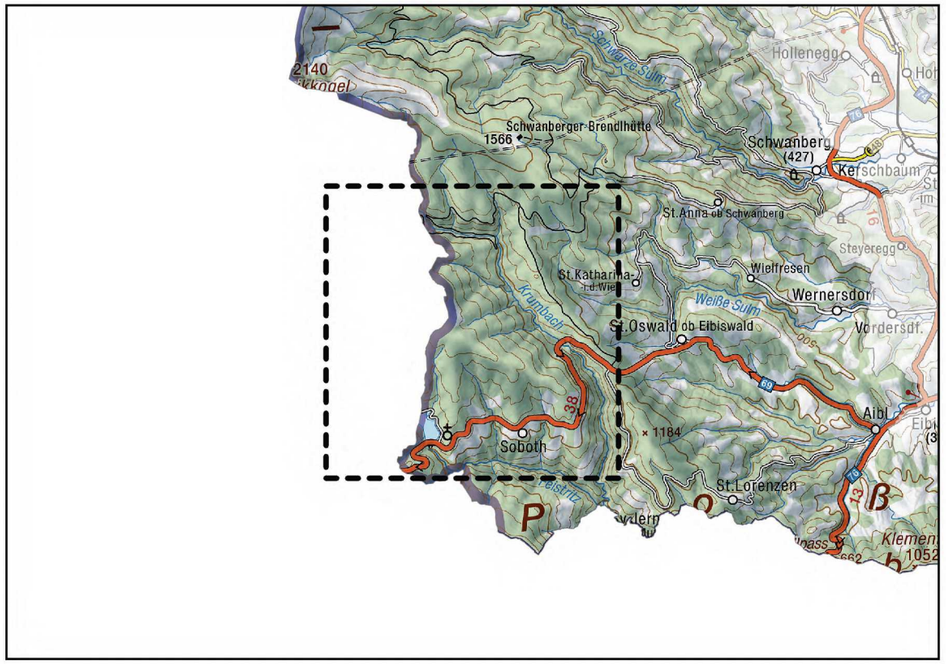

0 0,5 1 2 km

Datengrundlagen: GIS Steiermark 04/2026

Legende siehe Anlage 1

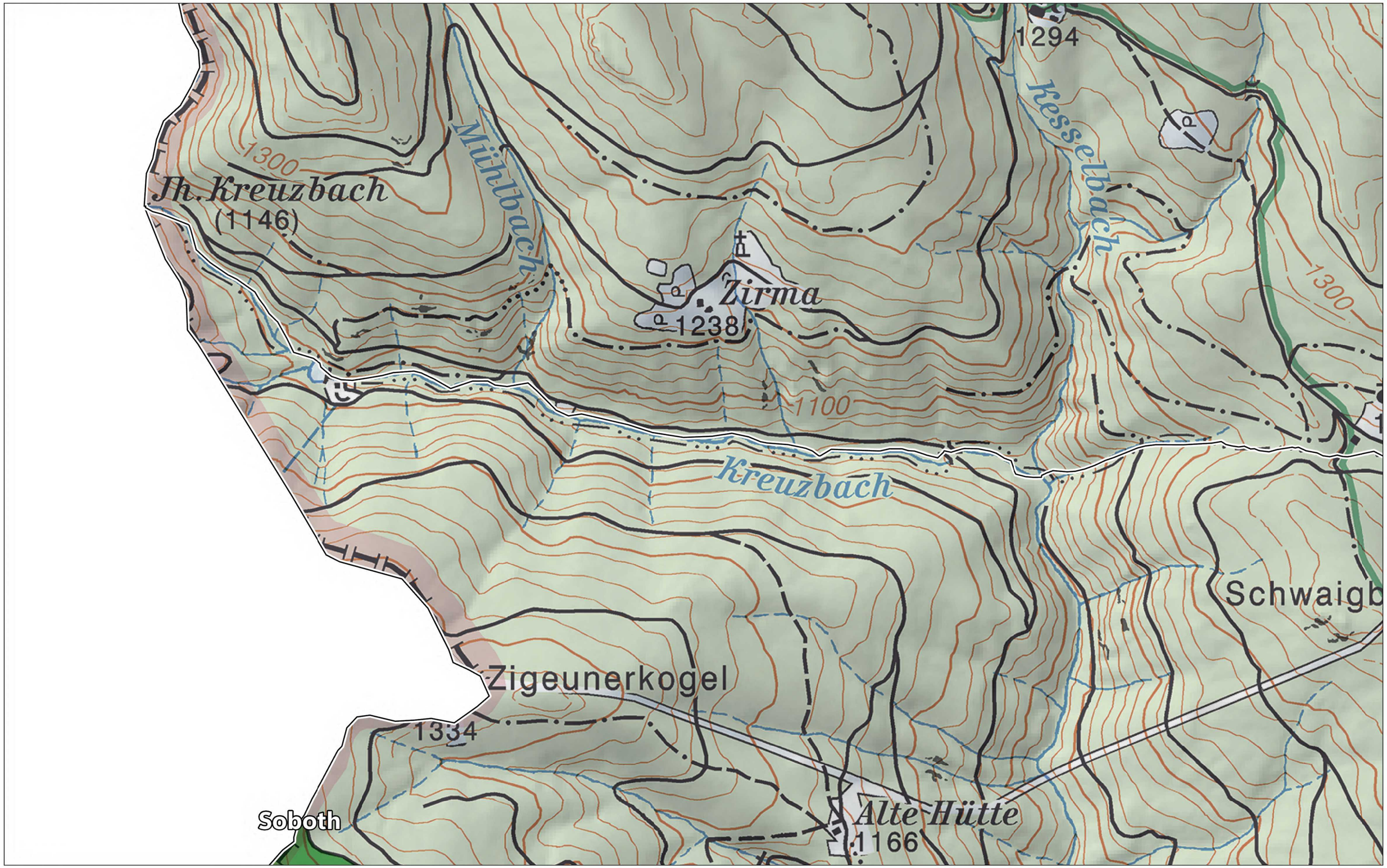
1294
Kesselbach
1300
Jh. Kreuzbach
(1146)
Mühlbach
Zirma
1238
1300
1100
Kreuzbach
Schwaigb
Zigeunerkogel
1334
Soboth
Alte Hütte
1166

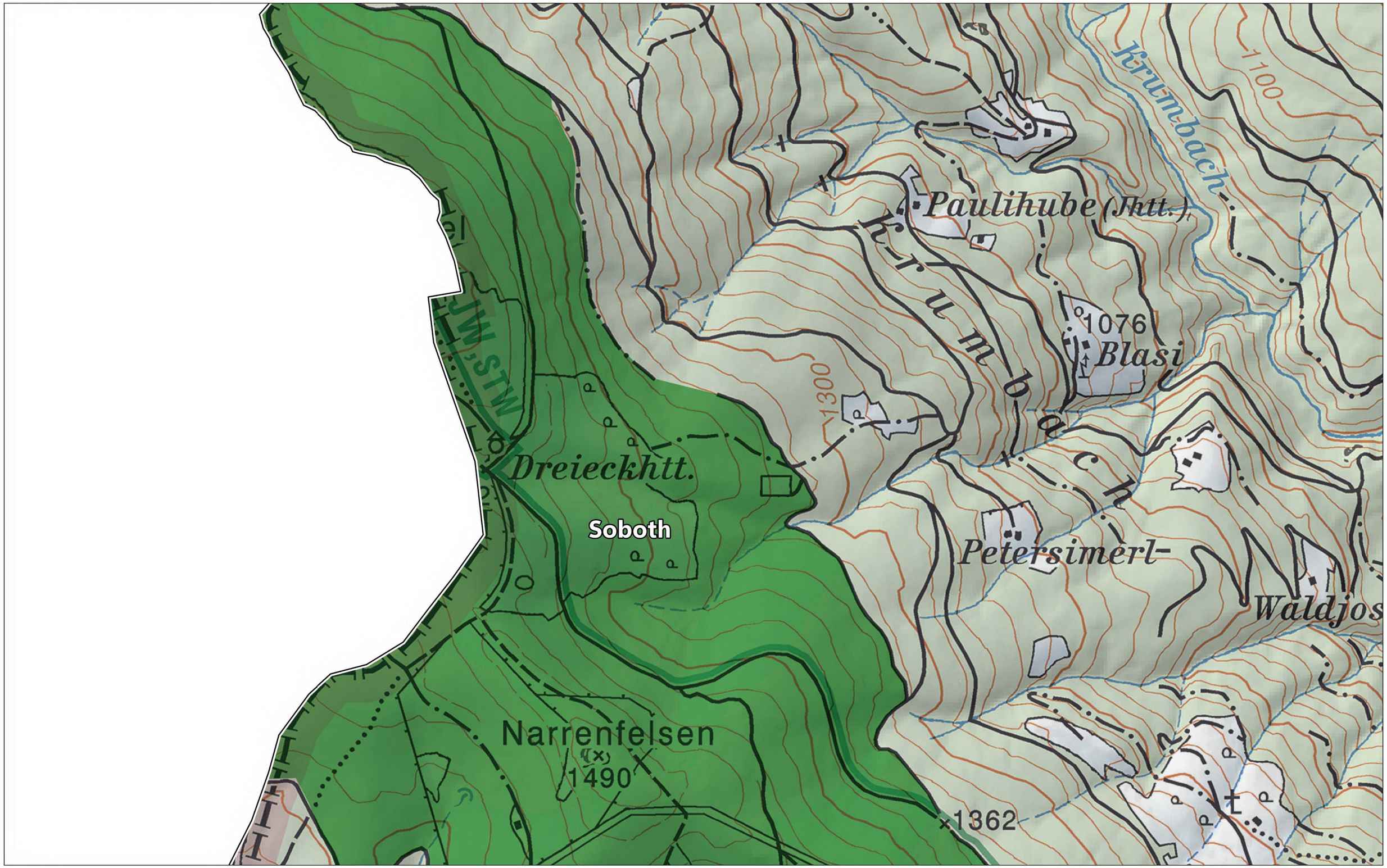

Das Land Steiermark → Regionen Amt der Steiermärkischen Landesregierung

0 0,25 0,5 1 km

Datengrundlagen: GIS Steiermark 04/2026

Legende siehe Anlage 1

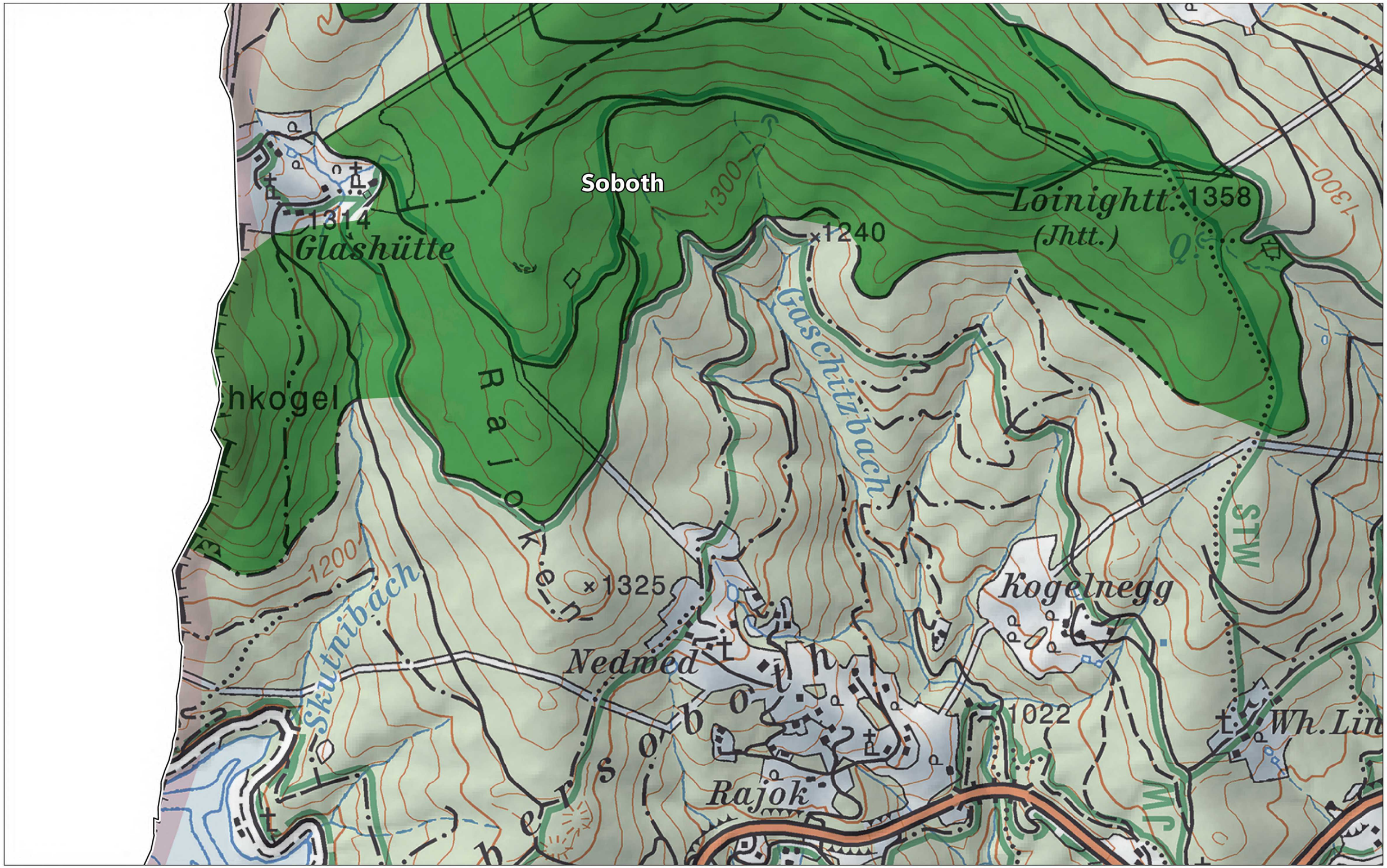

Das Land Steiermark → Regionen Amt der Steiermärkischen Landesregierung

0 0,25 0,5 1 km

Datengrundlagen: GIS Steiermark 04/2026

Legende siehe Anlage 1