Vorrangzone Pretul



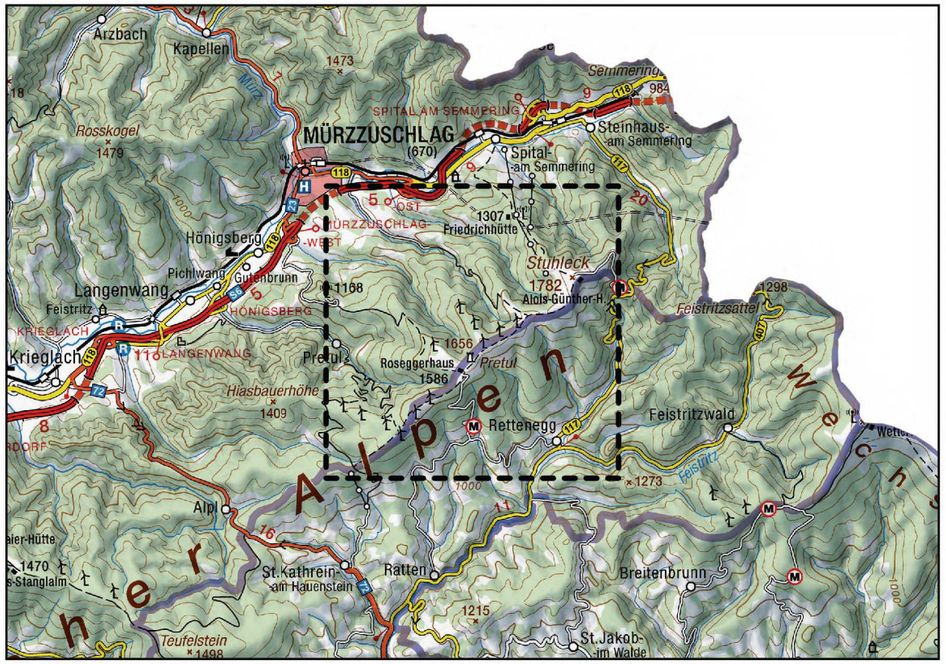

Das Land Steiermark → Regionen Amt der Steiermärkischen Landesregierung

0 0,5 1 2 km

Datengrundlagen: GIS Steiermark 04/2026

Legende siehe Anlage 1

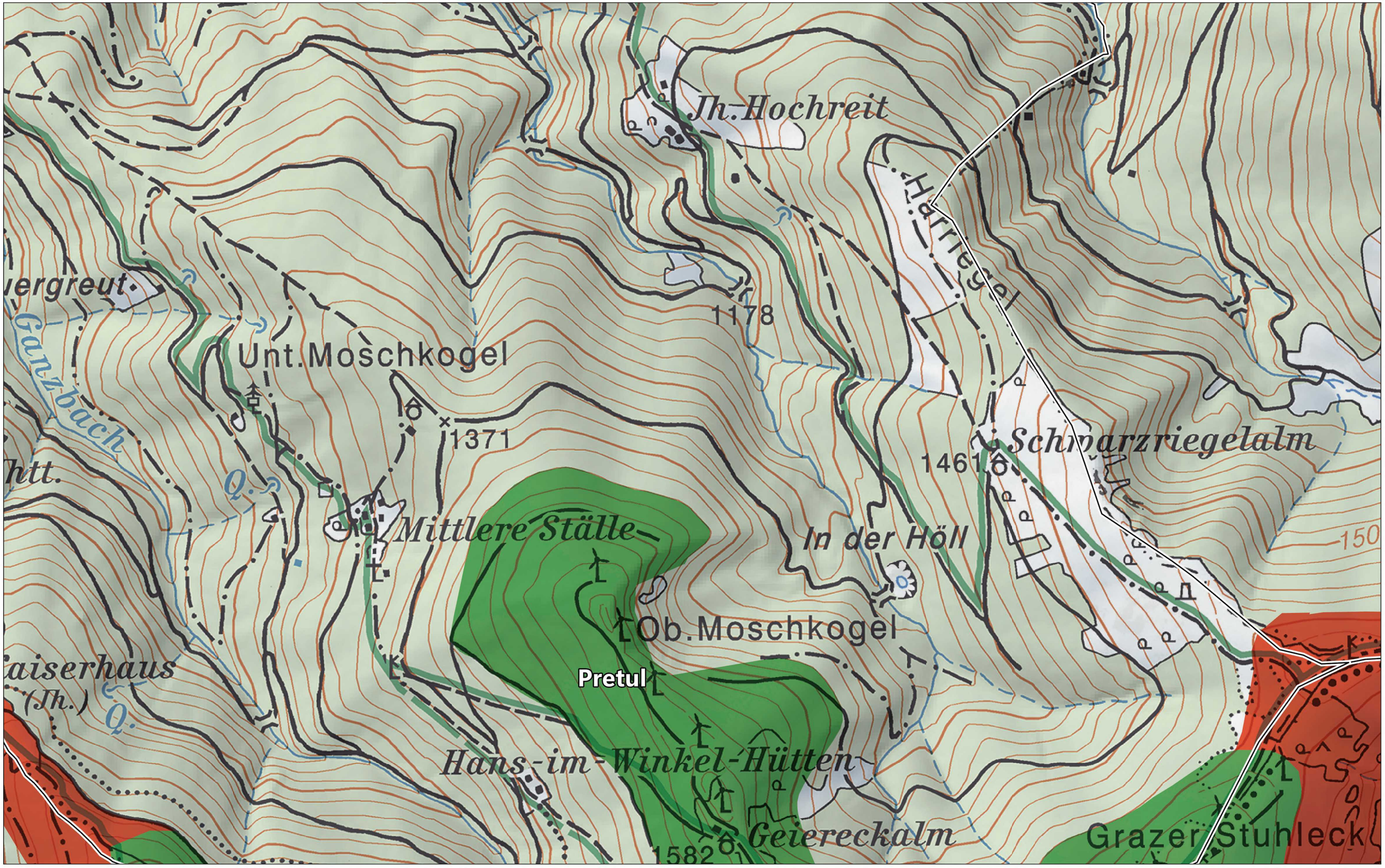
Jh.Hochreit
Harreygal
1178
Unt.Moschkogel
1371
Schwarzriegelalm
1461
Mittlere Ställe
In der Höll
150
Ob.Moschkogel
Pretul
Hans-im-Winkel-Hütten
Geiereckalm
1582
Grazer Stuhleck
Ganzbach
(Jh.)

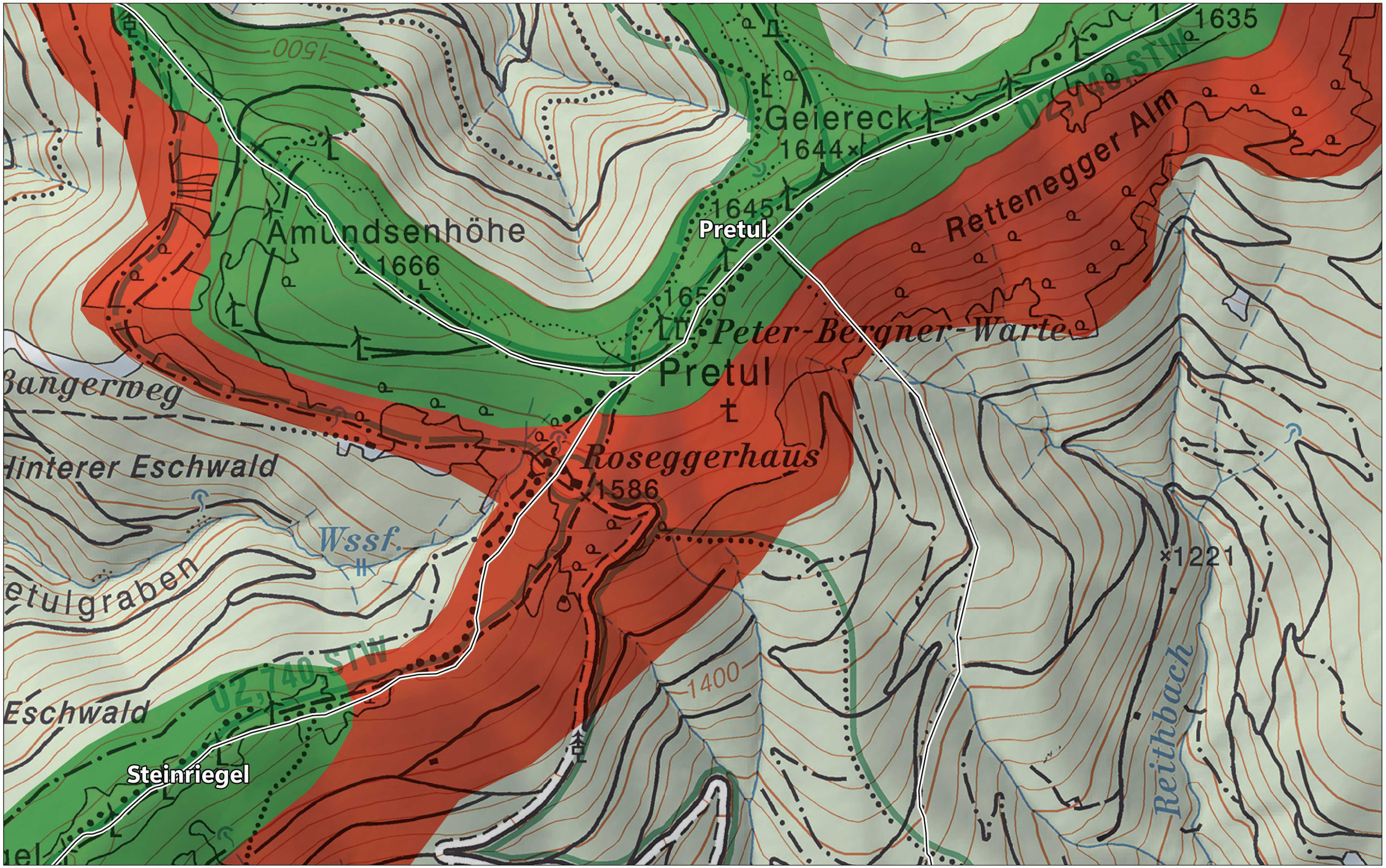

Das Land Steiermark → Regionen Amt der Steiermärkischen Landesregierung

0 0,25 0,5 1 km

Datengrundlagen: GIS Steiermark 04/2026

Legende siehe Anlage 1